SEZIONE A-A' SCALA 1:100- TRAVE IN CA

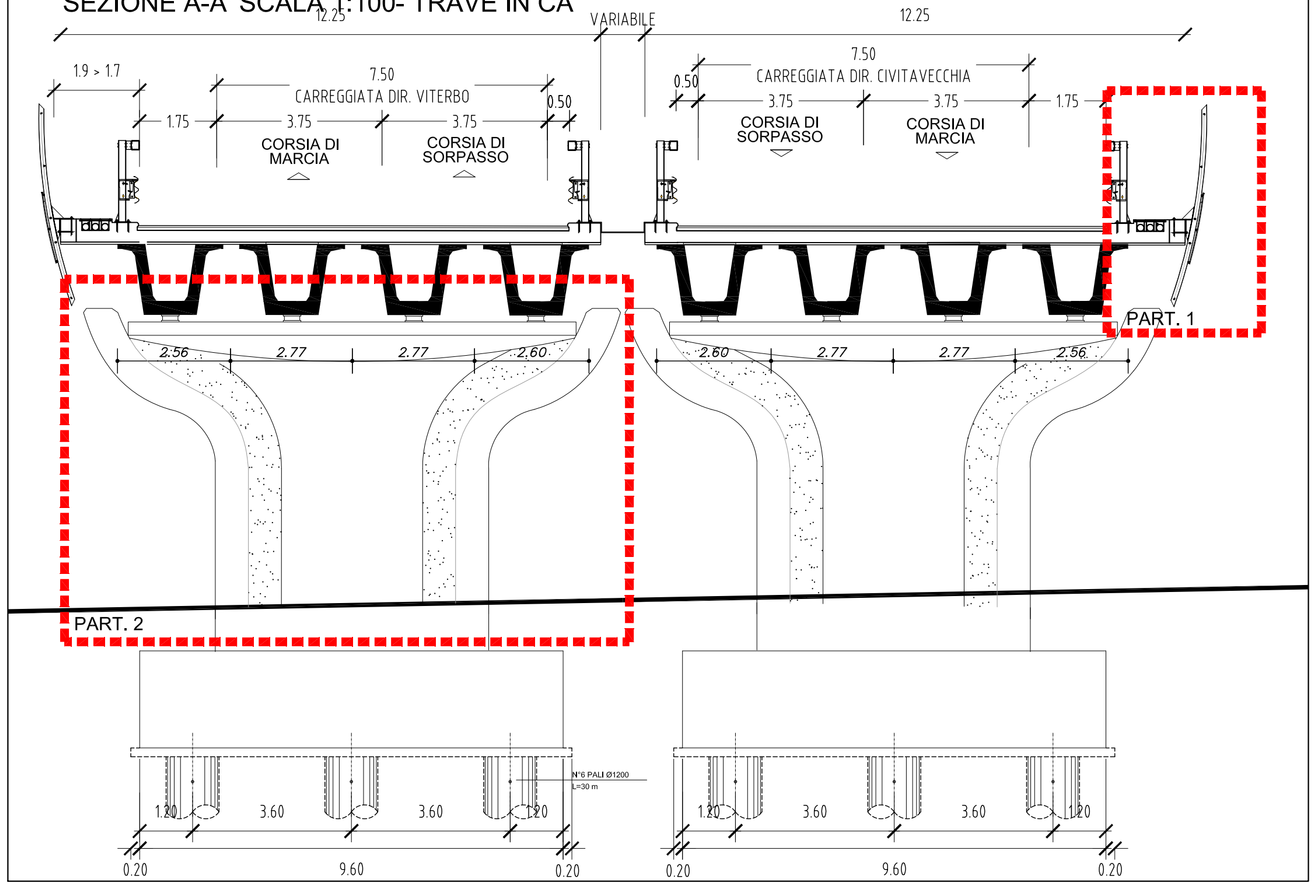

PARTICOLARE 2 SCALA 1:100

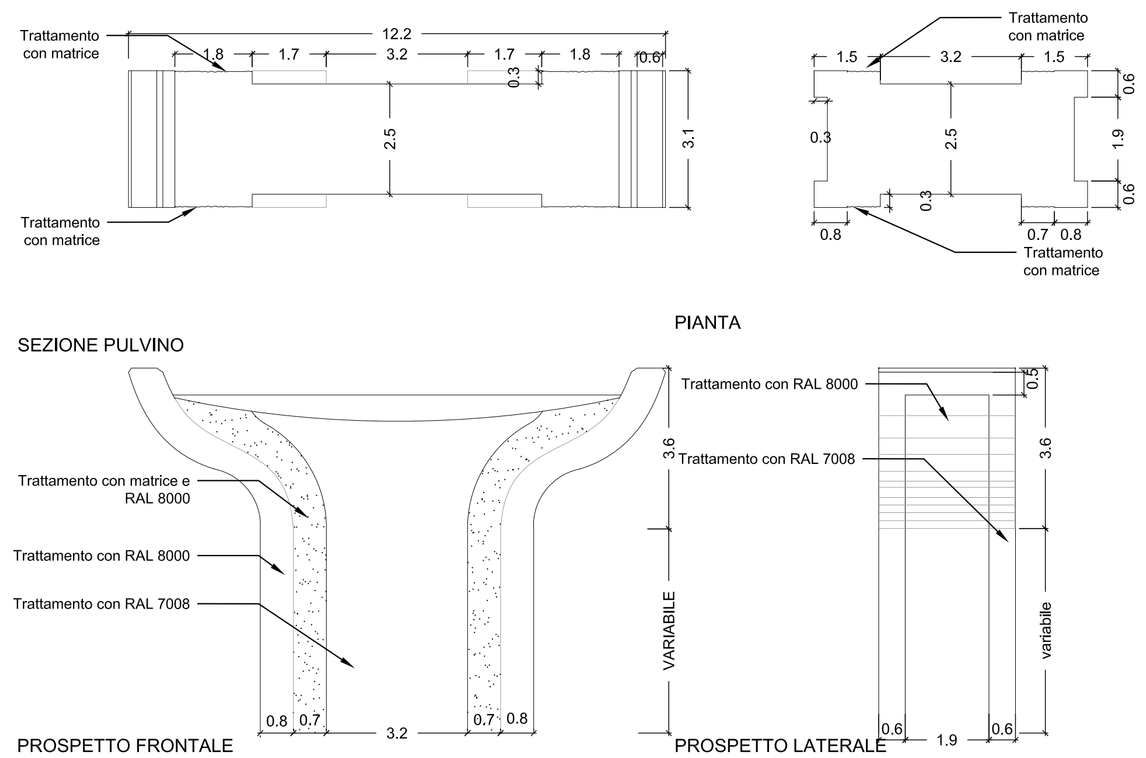

STRALCIO PROSPETTO SCALA 1:50

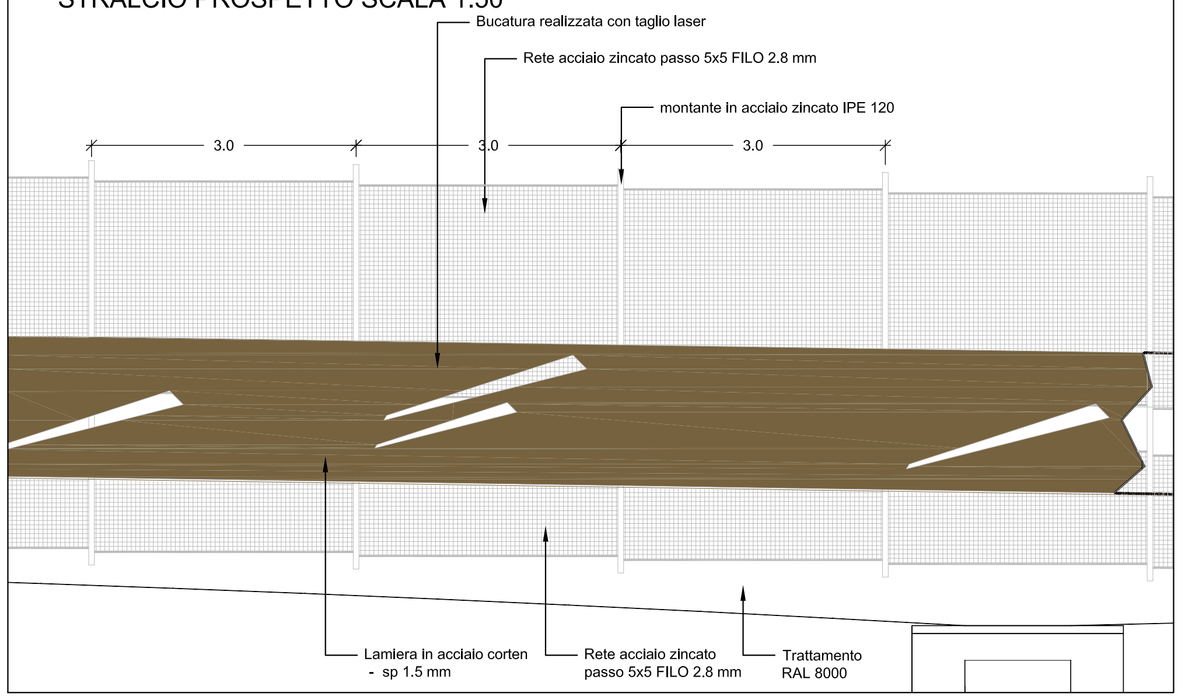

PARTICOLARE 1 SCALA 1:50

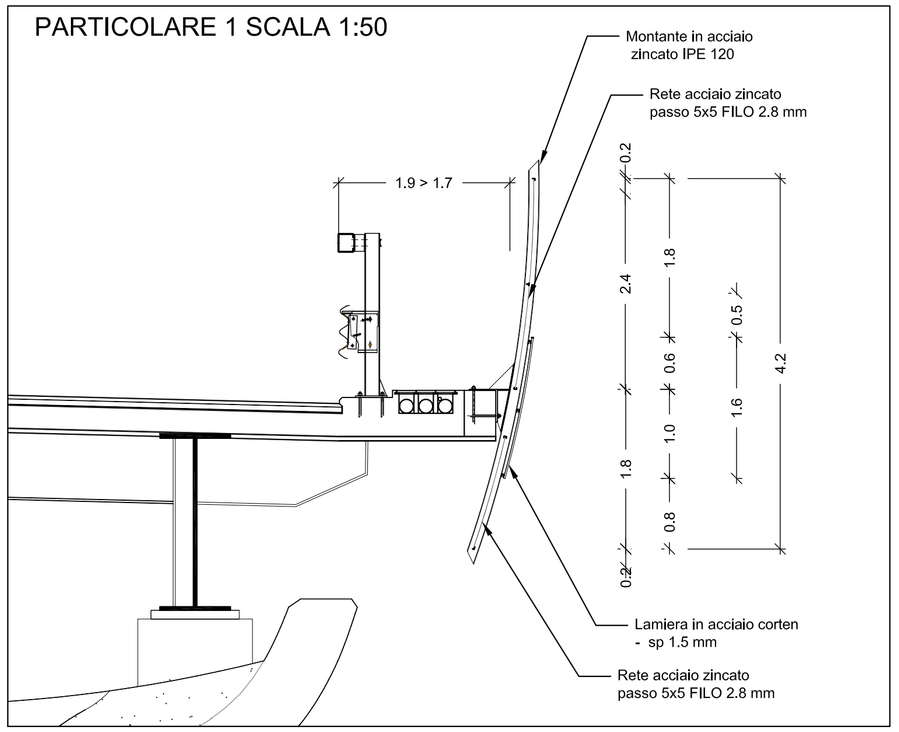

PIANTA FONDAZIONE SCALA 1:100

Campate da 35 m, impalcati in c.a.p.:
6 pali Ø 1200 mm L = 30m

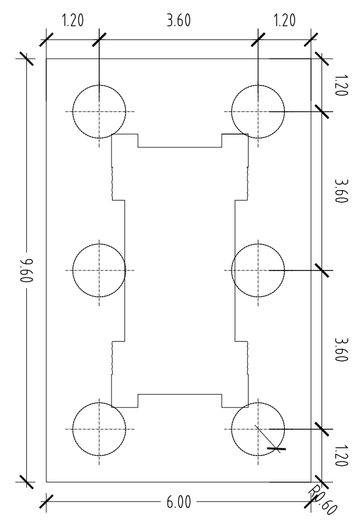

SEZIONE B-B' SCALA 1:100

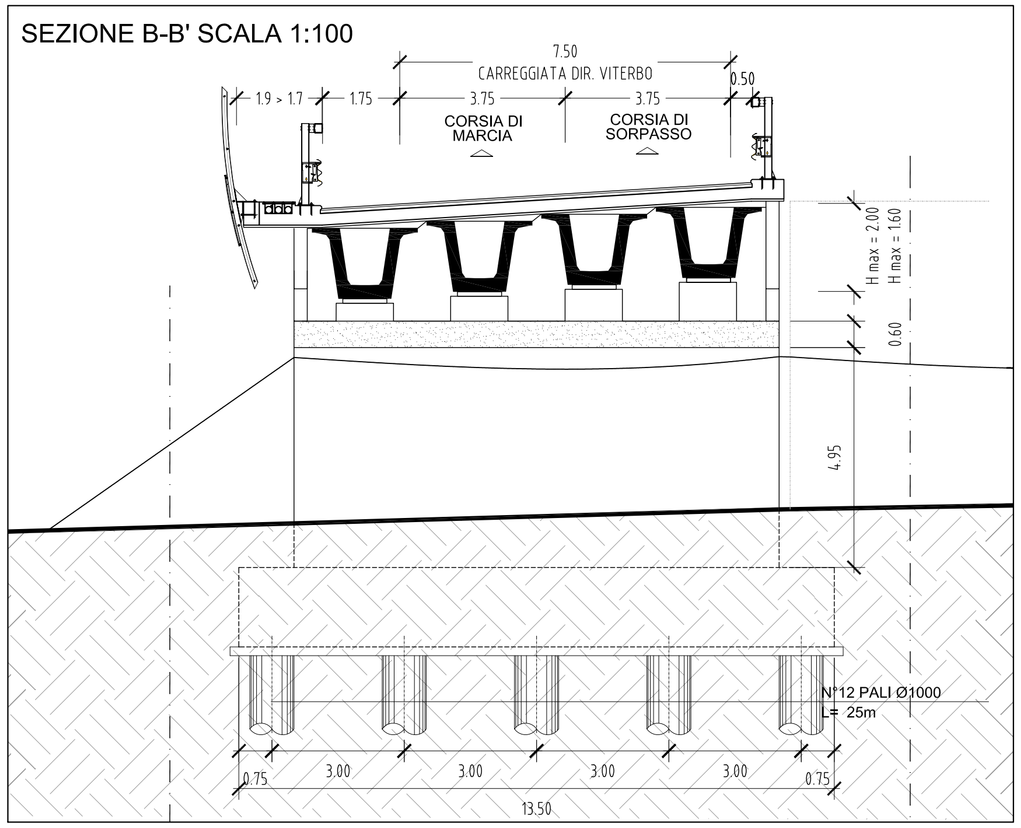

SEZIONE LONGITUDINALE SPALLA SCALA 1:100

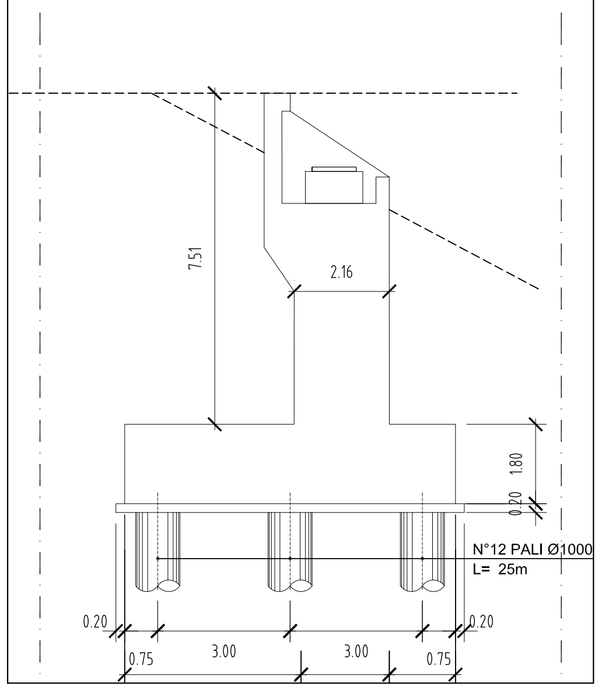

PIANTA FONDAZIONE SCALA 1:100

Spalla: 12 pali Ø 1000 mm L = 25m

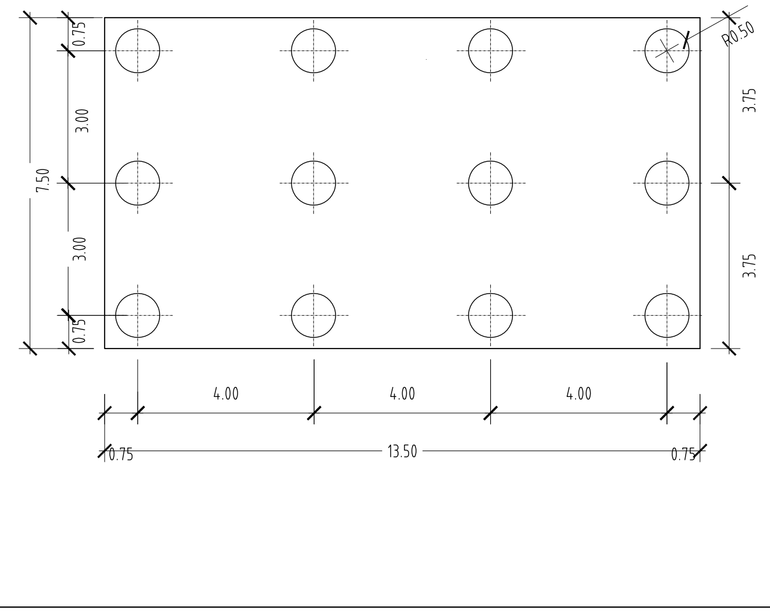

Anas SpA
Direzione Centrale Progettazione

PROGETTAZIONE PRELIMINARE ED ANALISI ECONOMICA DEL TRATTO TERMINALE DEL COLLEGAMENTO DEL PORTO DI CIVITAVECCHIA CON IL NODO INTERMODALE DI ORTE PER IL COMPLETAMENTO DELL'ASSE VIARIO EST-OVEST (CIVITAVECCHIA-ANCONA)

2012-IT-91060-P

TRATTA: MONTE ROMANO EST - CIVITAVECCHIA

PROGETTO PRELIMINARE

PROGETTAZIONE: ANAS - DIREZIONE CENTRALE PROGETTAZIONE

PROGETTISTA:
Ing. Maurizio Mancinetti
Ordine Ing. di Roma n° 19506

IL GEOLOGO
Dott. Geol. Stefano Serangeli
Ordine Geol. Lazio n. 659

IL RESPONSABILE DEL S.I.A.
Dott. Geol. Serena Majetta

COORDINATORE PER LA SICUREZZA IN FASE DI PROGETTAZIONE
Arch. Roberto Roggi

IL RESP. DEL PROCEDIMENTO
Ing. Ilaria COPPA

GRUPPO DI PROGETTAZIONE ANAS
Ing. F. Bario
Ing. F. Bezzi
Geol. G. Cardillo
Ing. L. Cedrone
Ing. P. G. D'Armini
Sig.ra A. M. D'Aversa
Ing. A. De Leo
Geom. E. De Masi
Geom. M. Diamente
Ing. P. Fabbro
Ing. G. Giovannini
Geom. R. Izzo
Ing. E. Luziatelli
Geom. D. Maggi
Geom. M. Maggi
Ing. E. Mittiga
Ing. M. Panebianco
Dott.ssa D. Perfetti
Ing. A. Petrillo
Ing. F. Pisani
Arch. R. Roggi

SERVIZI SUPPORTO ESTERNO

VISTO: IL DIRETTORE CENTRALE
Ing. Ugo DIBENNARDO

PROTOCOLLO | DATA

VIADOTTO PIANE DI MONTE RICCIO

Sezione - Particolari

CODICE PROGETTO (PROGETTO / LIV. PROG. / N. PROG.)	NOME FILE	REVISIONE	TAVOLA	SCALA:
LO402D P 1301	CODICE ELAB. P01V106TRASZ01 — LO402D_P1301P01_VI06_TRA_DI01_B.DWG	B	1 di 1	varie

REV.	DESCRIZIONE	DATA	REDATTO	VERIFICATO	APPROVATO
C					
B	REVISIONE				
A	EMISSIONE	TECNICO/RESP.TECN.	MANCINETTI	COPPA	