LIVELLETTE						
DIFF. DI QUOTA	h = −1,264	h = 18,435	h = −4,911	h = 11,174	h = −37,601	h = −62,525
DISTANZA	L = 194,896	L = 618,658	L = 490,721	L = 1523,732	L = 1851,817	L = 1575,291
PENDENZA	i = −0,649%	i = 2,980%	i = −1,001%	i = 0,733%	i = −2,030%	i = −3,969%

R	10000,000	16000,000	16000,000	18000,000	18000,000
T	181,427	318,450	138,734	248,743	174,474
Fr	1,646	3,169	0,601	1,719	0,846
Pr	194,896	813,554	1304,275	2828,008	4679,824
Qt	210,773	229,208	224,296	235,470	197,869

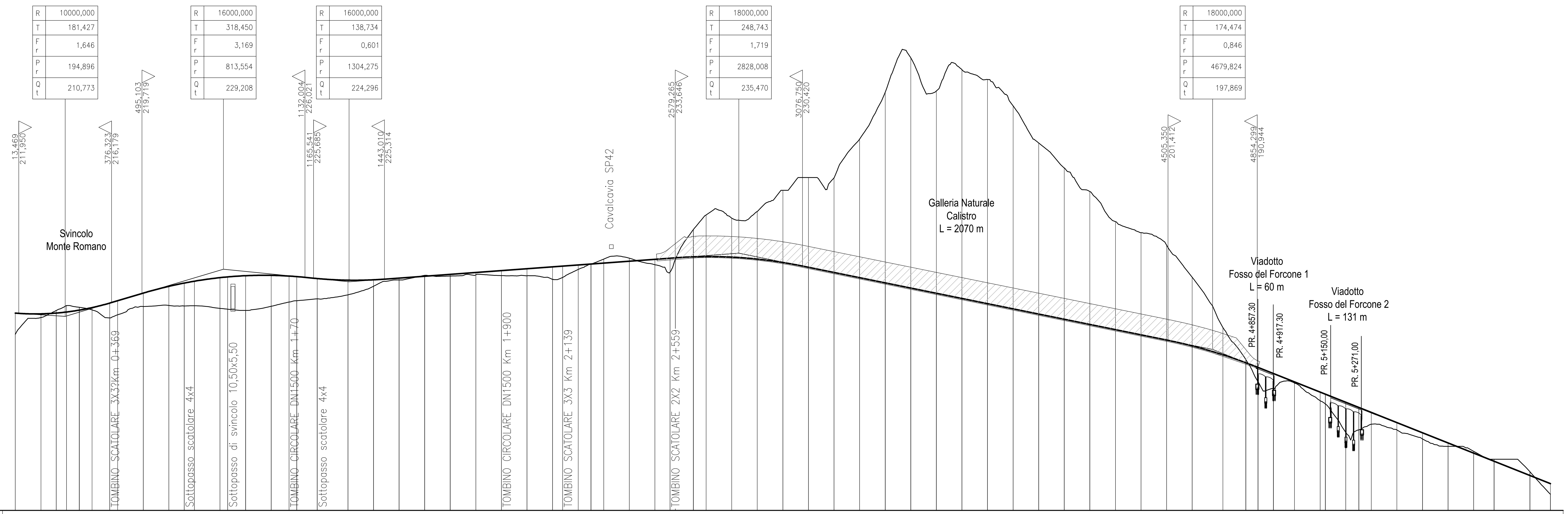

SCALA QUOTE 1:1000
SCALA DISTANZE 1:10000

QT.RIF. 135,000

NUMERO SEZIONI	QUOTE TERRENO	QUOTE PROGETTO	DISTANZE PROGRESSIVE
1	203,79	212,04	0,00
2	210,31	211,76	100,00
3 5	213,07 213,07 215,00	212,07 212,07 212,48	159,99 160,00 200,00
6 8	214,31 214,31 213,29	213,21 213,21 214,20	249,99 250,00 300,00
9 10	210,19 211,41	215,96 216,88	369,00 400,00
11	214,65	219,86	500,00
12	215,04	222,50	600,00
13 14	214,85 214,93	223,78 224,51	660,00 700,00
15 16	213,90 213,59	225,90 226,19	800,00 830,00
17	213,09	226,66	900,00
18	214,71	226,80	1000,00
19 20	216,37 216,90	226,52 226,31	1070,00 1100,00
21	217,64	225,55	1180,00
22	219,20	224,90	1300,00
23	222,55	225,06	1400,00
24	225,00	225,73	1500,00
25	226,81	226,47	1600,00
26	226,51	227,20	1700,00
27	227,00	227,93	1800,00
28	226,70	228,66	1900,00
29	226,64	229,40	2000,00
30 31	225,22 225,98	230,13 230,42	2100,00 2139,00
32	229,12	230,86	2200,00
33 35	231,15 231,15 233,16	231,23 231,23 231,60	2249,99 2250,00 2300,00
36	233,51 233,51	232,33 232,33	2399,99 2400,00
38	230,95	233,06	2500,00
39	228,10 233,03 233,04	233,50 233,65 233,65	2559,00 2579,99 2580,00
42 44	244,65 244,65 250,39	234,03 234,03 234,13	2649,99 2650,00 2700,00
45	249,15	233,91	2800,00
46	251,79	233,14	2900,00
47	260,00	231,81	3000,00
48	265,00	229,95	3100,00
49	264,87	227,92	3200,00
50	279,99	225,89	3300,00
51	298,26	223,86	3400,00
52	311,72	221,83	3500,00
53	298,81	219,79	3600,00
54	307,10	217,76	3700,00
55	303,27	215,73	3800,00
56	292,94	213,70	3900,00
57	278,49	211,67	4000,00
58	268,73	209,64	4100,00
59	259,53	207,61	4200,00
60	247,77	205,58	4300,00
61	243,47	203,55	4400,00
62	238,58	201,52	4500,00
63	226,07	199,24	4600,00
64	206,40 206,40	195,77 195,77	4719,99 4720,00
66 68	193,81 193,81 185,25 185,25	192,65 192,65 190,83 190,83	4809,99 4810,00 4857,29 4857,30
70	182,51 182,51	188,44 188,44	4917,29 4917,30
72	184,74	185,16	5000,00
73	177,86 176,60 176,60	181,19 180,38 180,38	5100,00 5120,49 5120,50
76	165,47	177,22	5200,00
77 79	166,48 166,48 168,68	175,18 175,18 173,25	5251,49 5251,50 5300,00
80	166,45	169,28	5400,00
81	162,94	165,32	5500,00
82	160,00	161,35	5600,00
83	158,09	157,38	5700,00
84	155,00 155,00	154,20 154,20	5779,99 5780,00
86	150,12 150,12	148,65 148,65	5919,99 5920,00
88	141,29	145,47	6000,00

CHILOMETRICHE: 0 – 1 – 2 – 3 – 4 – 5 – 6

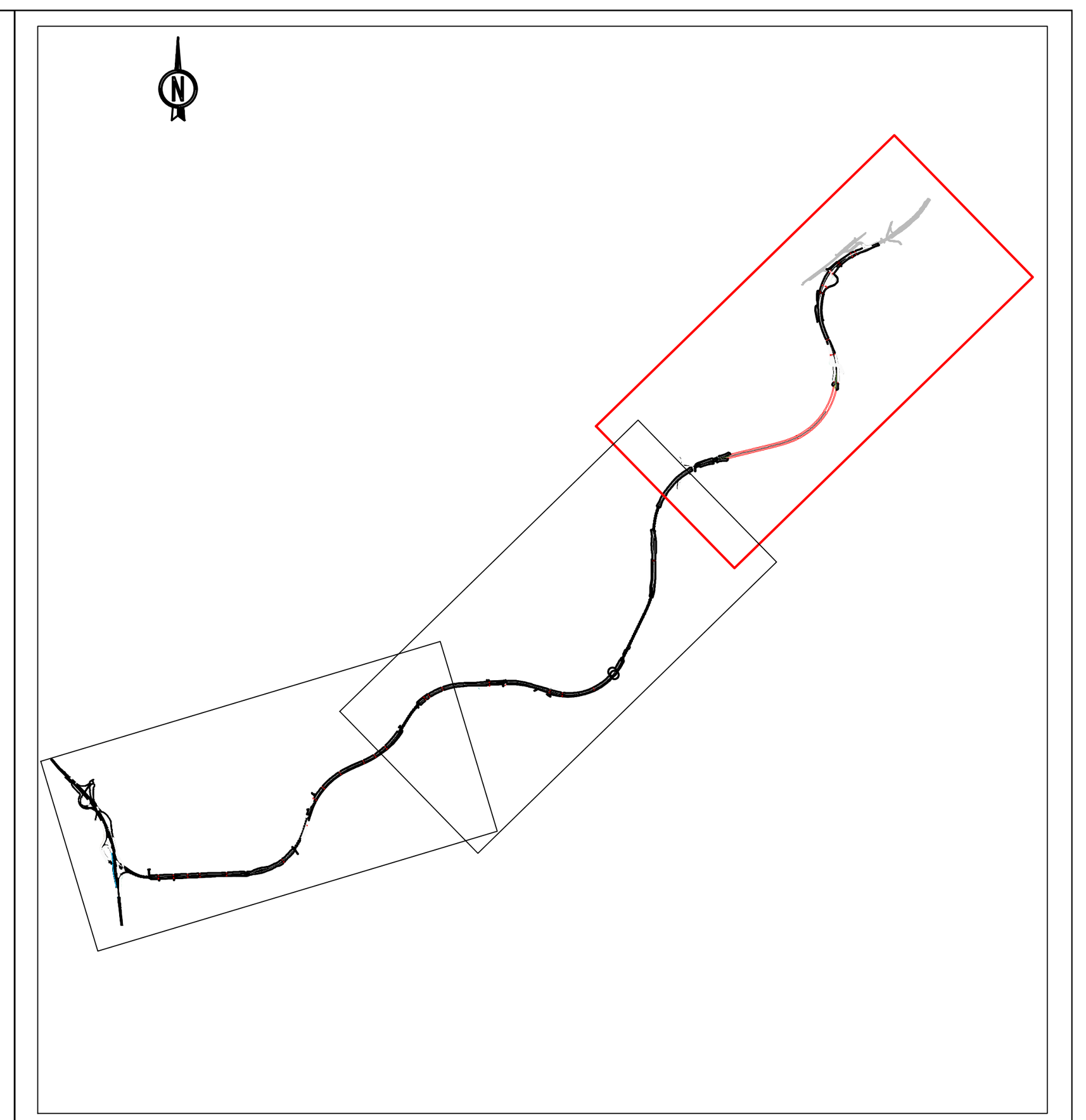

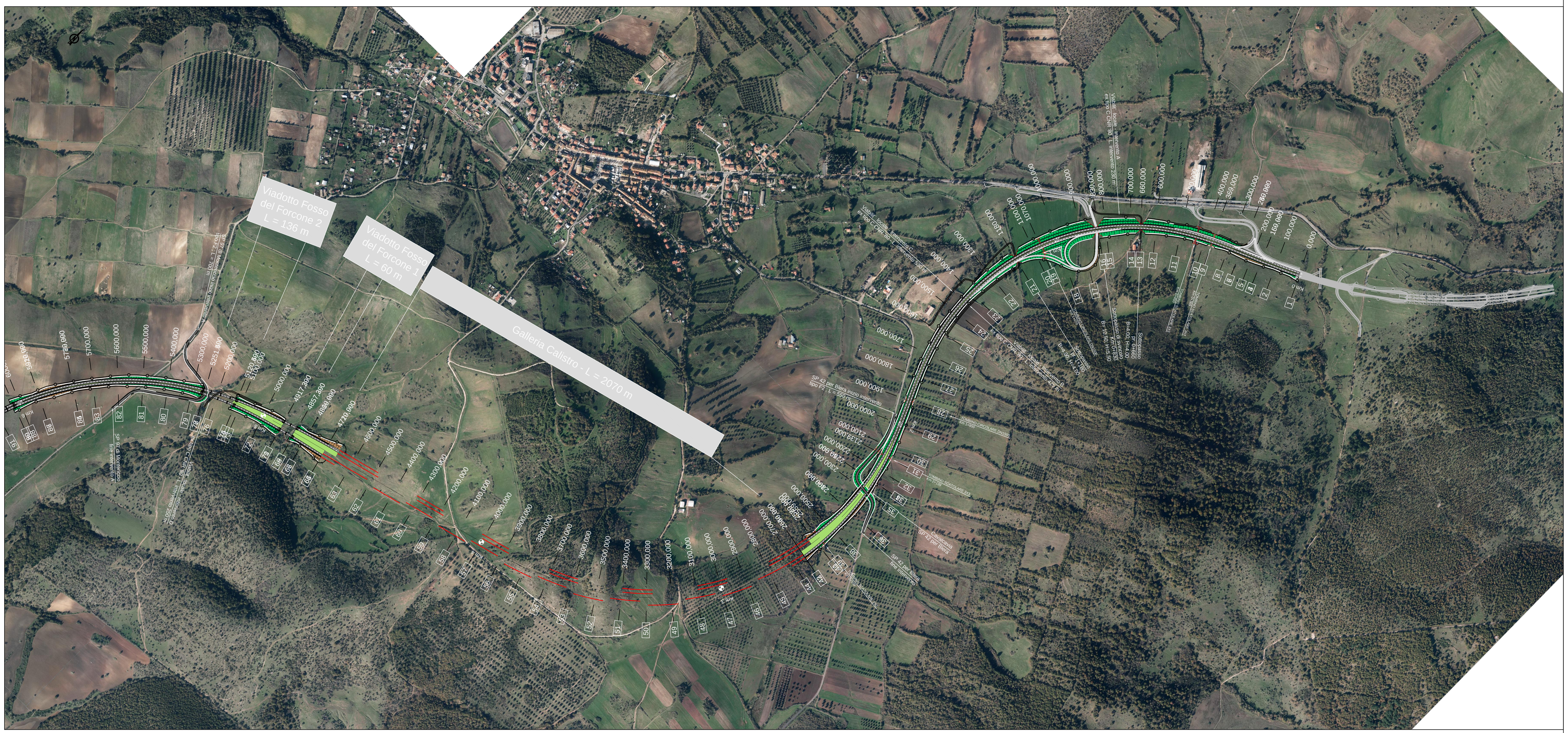

European Commission
TRANS-EUROPEAN TRANSPORT NETWORK EXECUTIVE AGENCY
TEN-T EA
Ministero delle Infrastrutture e dei Trasporti
PORTI di ROMA e del LAZIO
Anas SpA
Direzione Centrale Progettazione

PROGETTAZIONE PRELIMINARE ED ANALISI ECONOMICA DEL TRATTO TERMINALE DEL COLLEGAMENTO DEL PORTO DI CIVITAVECCHIA CON IL NODO INTERMODALE DI ORTE PER IL COMPLETAMENTO DELL'ASSE VIARIO EST–OVEST (CIVITAVECCHIA–ANCONA) 2012–IT–91060–P

TRATTA: MONTE ROMANO EST – CIVITAVECCHIA

PROGETTO PRELIMINARE

PROGETTAZIONE: ANAS - DIREZIONE CENTRALE PROGETTAZIONE

PROGETTISTA:
Ing. Maurizio Mancinetti
Ordine Ing. di Roma n° 19506

IL GEOLOGO
Dott. Geol. Stefano Serangeli
Ordine Geol. Lazio n. 659

IL RESPONSABILE DEL S.I.A.
Dott. Geol. Serena Majetta

COORDINATORE PER LA SICUREZZA IN FASE DI PROGETTAZIONE
Arch. Roberto Roggi

IL RESP. DEL PROCEDIMENTO
Ing. Ilaria COPPA

GRUPPO DI PROGETTAZIONE ANAS
Ing. F. Bario
Ing. F. Bezzi
Geol. G. Cardillo
Ing. L. Cedrone
Ing. P. G. D'Armini
Sig.ra A. M. D'Aversa
Ing. A. De Leo
Geom. E. De Masi
Geom. M. Diamente
Ing. P. Fabbro
Ing. G. Giovannini
Geom. M. Maggi
Ing. E. Mittiga
Ing. M. Panebianco
Dott.ssa D. Perfetti
Ing. A. Petrillo
Ing. F. Pisani
Arch. R. Roggi

Geom. R. Izzo
Ing. E. Luziatelli
Geom. D. Maggi

SERVIZI SUPPORTO ESTERNO

PROTOCOLLO | DATA

VISTO: IL DIRETTORE CENTRALE
Ing. Ugo DIBENNARDO

RELAZIONE PAESAGGISTICA (DPCM 12/12/2005)
Planimetria di progetto su ortofoto e profilo longitudinale

CODICE PROGETTO	NOME FILE	REVISIONE	TAVOLA	SCALA:
PROGETTO: L0402D · LIV. PROG.: P · N. PROG.: 1301	L0402D_P1301_T00_IA60_TRA_PF01A.DWG · CODICE ELAB.: T00 IA60 TRA PF01	A	1 DI 3	1:10.000

REV.	DESCRIZIONE		REDATTO	VERIFICATO	APPROVATO
C					
B					
A	EMISSIONE	GIUGNO_2014	D'AVERSA/DIAMENTE	MANCINETTI	COPPA