



















-  Biotopi e ricettori sensibili
- Interventi di ripristino degli habitat (RH)**
 -  Ripristino e impianto di siepi e filari agricoli (interventi RH_FIL e RH_SIE in Abaco degli interventi)
 -  Ripristino e impianto di siepi e filari agricoli su duna
 -  Ripristino degli spazi aperti: prati a sfalcio
 -  Rimodellamento morfologico del versante e messa a dimora del mantello arbustivo
 -  Ripristino del perazzetto all'imbocco sud della Galleria Calistro (modulo-tipo intervento RH_PER in Abaco degli interventi)
 -  Ripristino del perazzetto su duna (sezione-tipo intervento RH_PER in Abaco degli interventi)
- Interventi di protezione dei biotopi sensibili (PrB)**
 -  Messa in opera di recinzioni
 -  Creazione di un'area tampone: boschetto di *Fraxinus oxycarpa* (intervento PrB_FrO in Abaco degli interventi)
 -  Prelievo e reintroduzione di *Sclerochloa dura*
- Interventi di protezione della fauna (PrF)**
 -  Rete di sicurezza lungo la strada (intervento PrF_RET in Abaco degli interventi)
 -  Barriera anti-rumore in fase di esercizio
 -  Barriere anti-rumore in fase di cantiere: sito del Grillajo
- Passaggi faunistici (PF)**
 -  Adeguamento dei tombini scotolari e ripristino dei fossi interferiti (intervento PF_TOM in Abaco interventi)
 -  Adeguamento dei sottopassi agricoli
 -  Creazione passaggi ad uso faunistico
 -  Tracciato selezionato
- Aree di reperimento per interventi di miglioramento/valorizzazione**
 -  Rinaturalizzazione ansa morta del Mignone



Anas SpA
Direzione Centrale Progettazione

PROGETTAZIONE PRELIMINARE ED ANALISI ECONOMICA DEL TRATTO TERMINALE DEL COLLEGAMENTO DEL PORTO DI CIVITAVECCHIA CON IL NODO INTERMODALE DI ORTE PER IL COMPLETAMENTO DELL'ASSE VIARIO EST-OVEST (CIVITAVECCHIA-ANCONA)
2012-IT-91060-P

TRATTA: MONTE ROMANO EST - CIVITAVECCHIA

PROGETTO PRELIMINARE

PROGETTAZIONE: ANAS - DIREZIONE CENTRALE PROGETTAZIONE

PROGETTISTA: Ing. Maurizio Mancinetti Ordine Ing. di Roma n° 19506	GRUPPO DI PROGETTAZIONE ANAS <table style="width: 100%; border: none;"> <tr> <td style="width: 50%; border: none;"> Ing. F. Bario Ing. F. Bezzi Geol. G. Cardillo Ing. L. Cedrone Ing. P. G. D'Armini Sig.ra A. M. D'Aversa Ing. A. De Leo Geom. E. De Masi Geom. M. Diamente Ing. P. Fabbro Ing. G. Giovannini </td> <td style="width: 50%; border: none;"> Geom. R. Izzo Ing. E. Luziatelli Geom. D. Maggi Geom. M. Maggi Ing. E. Mittiga Ing. M. Panebianco Dott.ssa D. Peretti Ing. A. Petrillo Ing. F. Pisani Arch. R. Roggi </td> </tr> </table>	Ing. F. Bario Ing. F. Bezzi Geol. G. Cardillo Ing. L. Cedrone Ing. P. G. D'Armini Sig.ra A. M. D'Aversa Ing. A. De Leo Geom. E. De Masi Geom. M. Diamente Ing. P. Fabbro Ing. G. Giovannini	Geom. R. Izzo Ing. E. Luziatelli Geom. D. Maggi Geom. M. Maggi Ing. E. Mittiga Ing. M. Panebianco Dott.ssa D. Peretti Ing. A. Petrillo Ing. F. Pisani Arch. R. Roggi
Ing. F. Bario Ing. F. Bezzi Geol. G. Cardillo Ing. L. Cedrone Ing. P. G. D'Armini Sig.ra A. M. D'Aversa Ing. A. De Leo Geom. E. De Masi Geom. M. Diamente Ing. P. Fabbro Ing. G. Giovannini	Geom. R. Izzo Ing. E. Luziatelli Geom. D. Maggi Geom. M. Maggi Ing. E. Mittiga Ing. M. Panebianco Dott.ssa D. Peretti Ing. A. Petrillo Ing. F. Pisani Arch. R. Roggi		
IL GEOLOGO Dott. Geol. Stefano Serangeli Ordine Geol. Lazio n. 659			
IL RESPONSABILE DEL S.I.A. Dott. Geol. Serena Majetta			
COORDINATORE PER LA SICUREZZA IN FASE DI PROGETTAZIONE Arch. Roberto Roggi			
IL RESP. DEL PROCEDIMENTO Ing. Ilaria COPPA	SERVIZI SUPPORTO ESTERNO 		
PROTOCOLLO	DATA VISTO: IL DIRETTORE CENTRALE Ing. Ugo BIGNARDI		

STUDIO DI INCIDENZA AMBIENTALE
CARTA DEGLI INTERVENTI DI MITIGAZIONE/COMPENSAZIONE

CODICE PROGETTO	NOME FILE	REVISIONE	TAVOLA	SCALA:													
PROGETTO	LO402D_P1301_TO0_A50_AMB_CT03A.DWG																
<table border="1" style="border-collapse: collapse;"> <tr> <td style="padding: 2px;">L0402D</td> <td style="padding: 2px;">P</td> <td style="padding: 2px;">1301</td> </tr> </table>	L0402D	P	1301	<table border="1" style="border-collapse: collapse;"> <tr> <td style="padding: 2px;">T00</td> <td style="padding: 2px;">I</td> <td style="padding: 2px;">A50</td> <td style="padding: 2px;">AMB</td> <td style="padding: 2px;">CT03</td> </tr> </table>	T00	I	A50	AMB	CT03	<table border="1" style="border-collapse: collapse;"> <tr> <td style="padding: 2px;">A</td> </tr> </table>	A	<table border="1" style="border-collapse: collapse;"> <tr> <td style="padding: 2px;">3</td> <td style="padding: 2px;">di</td> <td style="padding: 2px;">3</td> </tr> </table>	3	di	3	<table border="1" style="border-collapse: collapse;"> <tr> <td style="padding: 2px;">1:10000</td> </tr> </table>	1:10000
L0402D	P	1301															
T00	I	A50	AMB	CT03													
A																	
3	di	3															
1:10000																	
C																	
B																	
A	EMISSIONE	GIUGNO_2014	FABBR	PERETTI MAIETTA													
REV.	DESCRIZIONE	REDATTO	VERIFICATO	APPROVATO													

