CARTA TEMATICA DELLE INTERFERENZE

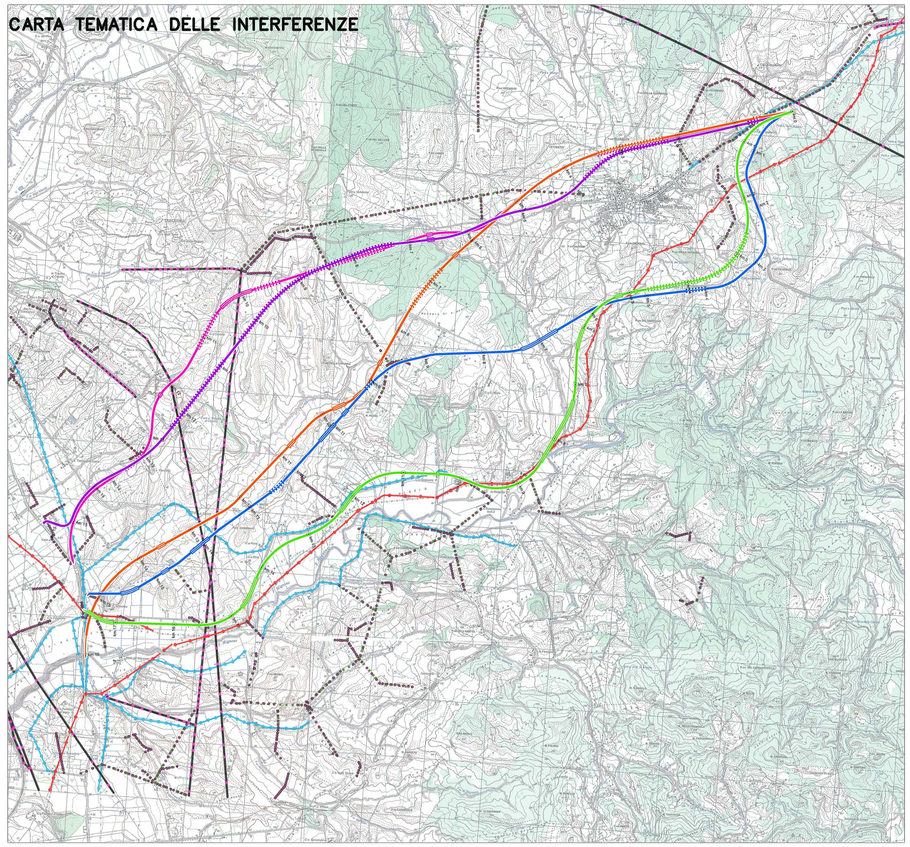

LEGENDA

- green
- violet
- blue
- orange
- pink
- acquedotti
- linea_elettrica_su_pali
- linea_elettrica_tralicci
- oleo_metanodotto
- tralicci_linea_elettrica
- pali_linea_elettrica

CARTA DEI VALORI DELLE INTERFERENZE

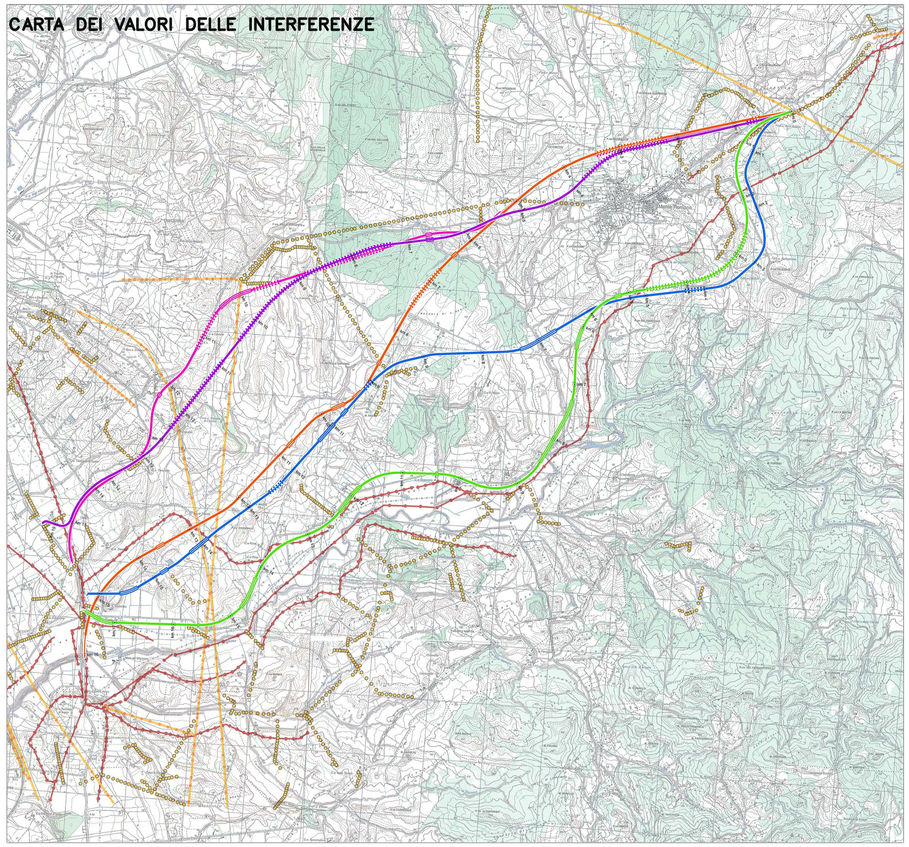

LEGENDA

- green
- violet
- blue
- orange
- pink
- Trascurabile
- Basso
- Medio
- Alto
- elevato

NOTA

Nella parte inferiore dell'elaborato sono riportati (da sinistra):

- Grafici delle interferenze, puntuali o areali, relative all'indicatore, per ogni tracciato, con evidenza della tipologia di sezione (rilevato, viadotto, galleria);
- Grafici per la valutazione dell'impatto assoluto (linea nera) e relativo (linea rossa);
- Grafici di riepilogo del quadro di appartenenza dell'indicatore (vedi struttura analisi multicriteri)
- Grafico Complessivo dell'Analisi Multicriteri.

GRAFICO DELLE INTERFERENZE - BLUE

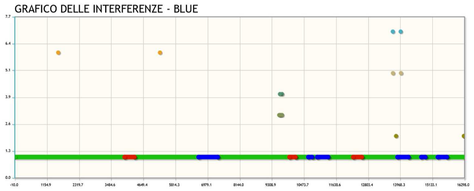

- tralicci_linea_elettrica
- oleo_metanodotto
- linea_elettrica_tralicci
- linea_elettrica_su_pali
- pali_linea_elettrica
- acquedotti
- Sezione_Tipo_in_rilevato
- Sezione_Tipo_in_viadotto
- Sezione_Tipo_in_galleria

GRAFICO DELLE INTERFERENZE - GREEN

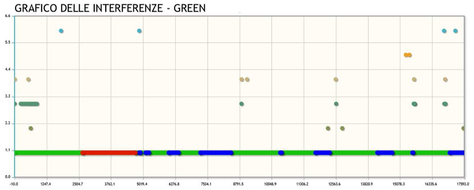

- oleo_metanodotto
- linea_elettrica_tralicci
- linea_elettrica_su_pali
- pali_linea_elettrica
- acquedotti
- Sezione_Tipo_in_rilevato
- Sezione_Tipo_in_viadotto
- Sezione_Tipo_in_galleria

GRAFICO DELLE INTERFERENZE - ORANGE

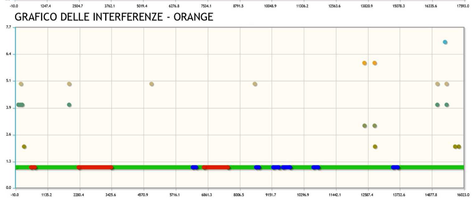

- oleo_metanodotto
- linea_elettrica_tralicci
- linea_elettrica_su_pali
- pali_linea_elettrica
- tralicci_linea_elettrica
- acquedotti
- Sezione_Tipo_in_rilevato
- Sezione_Tipo_in_viadotto
- Sezione_Tipo_in_galleria

GRAFICO DELLE INTERFERENZE - PINK

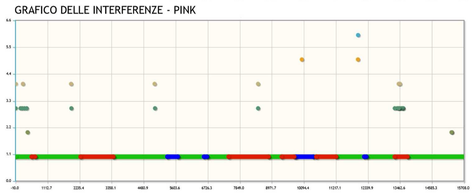

- tralicci_linea_elettrica
- linea_elettrica_tralicci
- linea_elettrica_su_pali
- pali_linea_elettrica
- acquedotti
- Sezione_Tipo_in_rilevato
- Sezione_Tipo_in_viadotto
- Sezione_Tipo_in_galleria

GRAFICO DELLE INTERFERENZE - VIOLET

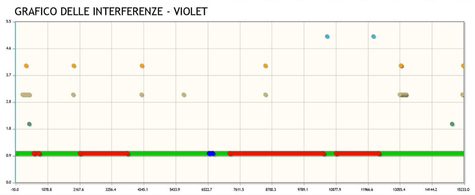

- linea_elettrica_tralicci
- linea_elettrica_su_pali
- pali_linea_elettrica
- acquedotti
- Sezione_Tipo_in_rilevato
- Sezione_Tipo_in_viadotto
- Sezione_Tipo_in_galleria

GRAFICO DI VALUTAZIONE- BLUE

- ValutazioneAssoluta
- ValutazioneRelativa

GRAFICO DI VALUTAZIONE - GREEN

- ValutazioneAssoluta
- ValutazioneRelativa

GRAFICO DI VALUTAZIONE - ORANGE

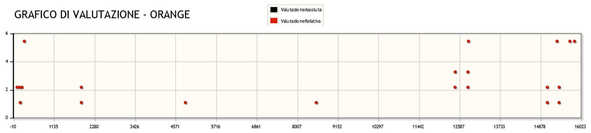

- Valutazione Assoluta
- Valutazione Relativa

GRAFICO DI VALUTAZIONE - PINK

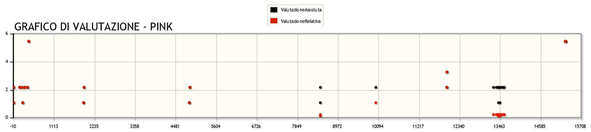

- Valutazione Assoluta
- Valutazione Relativa

GRAFICO DI VALUTAZIONE - VIOLET

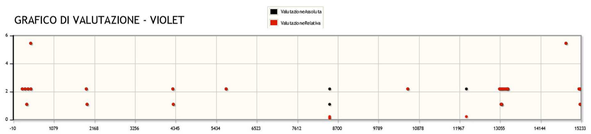

- Valutazione Assoluta
- Valutazione Relativa

Impatto sezioni tipo	
Rilevato(%)	100
Viadotto(%)	50
Galleria(%)	10

QUADRO PROGETTUALE

GRAFICO DI RIEPILOGO

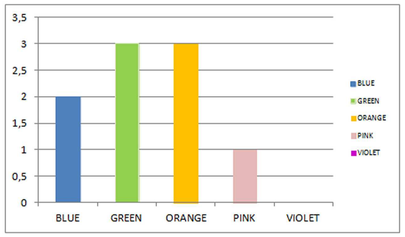

- BLUE
- GREEN
- ORANGE
- PINK
- VIOLET

QUADRO COMPLESSIVO

GRAFICO DI RIEPILOGO

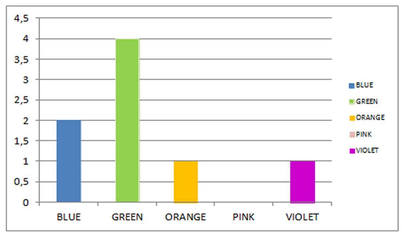

- BLUE
- GREEN
- ORANGE
- PINK
- VIOLET

STRUTTURA ANALISI MULTICRITERI

SETTORI	COMPONENTI	CATEGORIE (indicatori)
Quadro Programmatico	PTPR	PTPR A
		PTPR B
	PAI	Inondazioni
		Frane
	Rete Nat 2000	Rete Natura 2000
Quadro Progettuale	Progetto	Importo lavori
		Espropri
		Interferenze
		Cantierizzazione
		Gestione terre
		Complessità tecnica
		Tempi di costruzione
		Costi di esercizio
Quadro Ambientale	Sensibilità paesistica	Paesaggio
		Varietà paesistica
		Uso del suolo
		Naturalità
	Sensibilità ambiente	Corsi d'acqua
		Geomorfologico
		Biopermeabilità aree aperte
		Biopermeabilità aree boscate
		Atmosfera/Rumore
VIAR	Archeologia	Mappa del rischio relativo
	Unesco	Interferenza Sito archeologico UNESCO Necropoli Tarquinia

European Commission — TRANS-EUROPEAN TRANSPORT NETWORK EXECUTIVE AGENCY

Ministero delle Infrastrutture e dei Trasporti

PORTI di ROMA e del LAZIO

Anas SpA — Direzione Centrale Progettazione

PROGETTAZIONE PRELIMINARE ED ANALISI ECONOMICA DEL TRATTO TERMINALE DEL COLLEGAMENTO DEL PORTO DI CIVITAVECCHIA CON IL NODO INTERMODALE DI ORTE PER IL COMPLETAMENTO DELL'ASSE VIARIO EST-OVEST (CIVITAVECCHIA-ANCONA)

2012-IT-91060-P

TRATTA: MONTE ROMANO EST - CIVITAVECCHIA

PROGETTO PRELIMINARE

PROGETTAZIONE: ANAS - DIREZIONE CENTRALE PROGETTAZIONE

PROGETTISTA:
Ing. Maurizio Mancinetti
Ordine Ing. di Roma n° 19506

IL GEOLOGO
Dott. Geol. Stefano Serangeli
Ordine Geol. Lazio n. 659

IL RESPONSABILE DEL S.I.A.
Dott. Geol. Serena Majetta

COORDINATORE PER LA SICUREZZA IN FASE DI PROGETTAZIONE
Arch. Roberto Roggi

IL RESP. DEL PROCEDIMENTO
Ing. Ilario COPPA

GRUPPO DI PROGETTAZIONE ANAS
Ing. F. Bario
Ing. F. Bezzi
Geol. G. Cardillo
Ing. L. Cedrone
Ing. P. G. D'Armini
Sig.ra A. M. D'Aversa
Ing. A. De Leo
Geom. E. De Masi
Geom. M. Diamente
Ing. P. Fabbro
Ing. G. Giovannini
Geom. R. Izzo
Ing. E. Luziatelli
Geom. D. Maggi
Geom. M. Maggi
Ing. E. Mittiga
Ing. M. Panebianco
Dott.ssa D. Perfetti
Ing. A. Petrillo
Ing. F. Pisani
Arch. R. Roggi

SERVIZI SUPPORTO ESTERNO

VISTO: IL DIRETTORE CENTRALE
Ing. Ugo DIBENNARDO

PROTOCOLLO | DATA

SIA – QUADRO DI RIFERIMENTO PROGETTUALE

ANALISI MULTICRITERI DI CONFRONTO CON I TRACCIATI STORICI

Quadro Progettuale – Interferenze

CODICE PROGETTO (PROGETTO / LIV. PROG. / N. PROG.)	NOME FILE	REVISIONE	TAVOLA	SCALA:
L0402D P 1301	L0402D_P_1301_T00_W24_GEN_DG06_A.DWG CODICE ELAB. T00IA24GENDG06	A		

REV.	DESCRIZIONE		REDATTO	VERIFICATO	APPROVATO
C					
B					
A	EMISSIONE	GIUGNO_2014	TECNICO/RESP.TECN. MANCINETTI		COPPA