

CARTA TEMATICA DELLA VARIETA' PAESISTICA

LEGENDA

- green
- violet
- blue
- orange
- pink
- La Bussoleta
- La Traversa
- Macchia della Turchina
- Monte Riccio
- Monte Romano
- Pantano
- Piana del Mignone
- Poggio Ficonaccia
- Poggio del Finocchio
- Poggio della Capanna – Valle Ranchese
- Poggio della Rotonda
- Valli del Rio Melletra

CARTA DEI VALORI DELLA VARIETA' PAESISTICA

LEGENDA

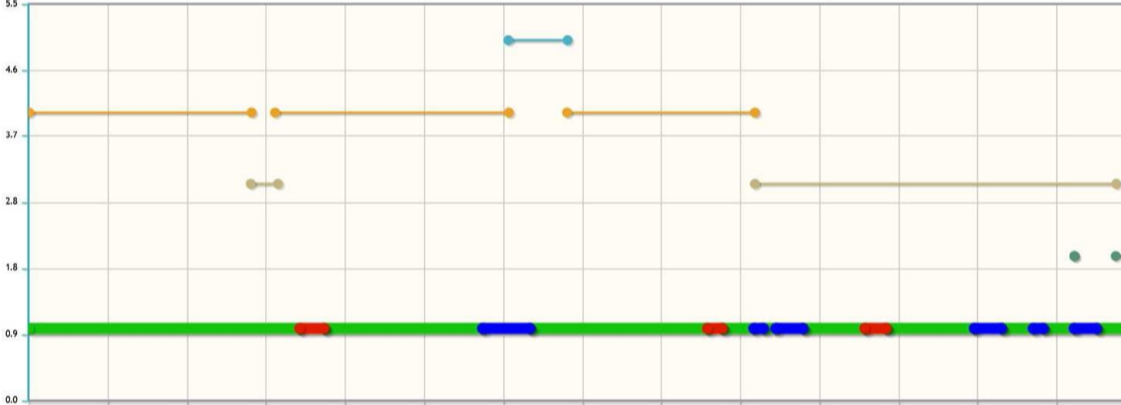
- green
- violet
- blue
- orange
- pink
- Trascurabile
- Basso
- Medio
- Alto
- elevato

NOTA

Nella parte inferiore dell'elaborato sono riportati (da sinistra):

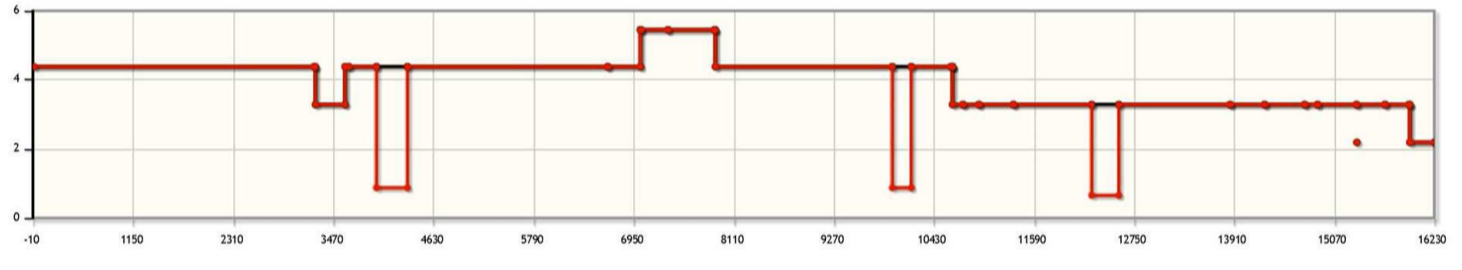
- Grafici delle interferenze, puntuali o areali, relative all'indicatore, per ogni tracciato, con evidenza della tipologia di sezione (rilevato, viadotto, galleria);
- Grafici per la valutazione dell'impatto assoluto (linea nera) e relativo (linea rossa);
- Grafici di riepilogo del quadro di appartenenza dell'indicatore (vedi struttura analisi multicriteri)
- Grafico Complessivo dell'Analisi Multicriteri.

GRAFICO DELLE INTERFERENZE - BLUE



- Varietà_paesistica_5
- Varietà_paesistica_4
- Varietà_paesistica_3
- Varietà_paesistica_2
- Sezione_Tipo_in_rilevato
- Sezione_Tipo_in_viadotto
- Sezione_Tipo_in_galleria

GRAFICO DI VALUTAZIONE - BLUE



Impatto sezioni tipo	
Rilevato(%)	100
Viadotto(%)	100
Galleria(%)	20

QUADRO AMBIENTALE

GRAFICO DI RIEPILOGO

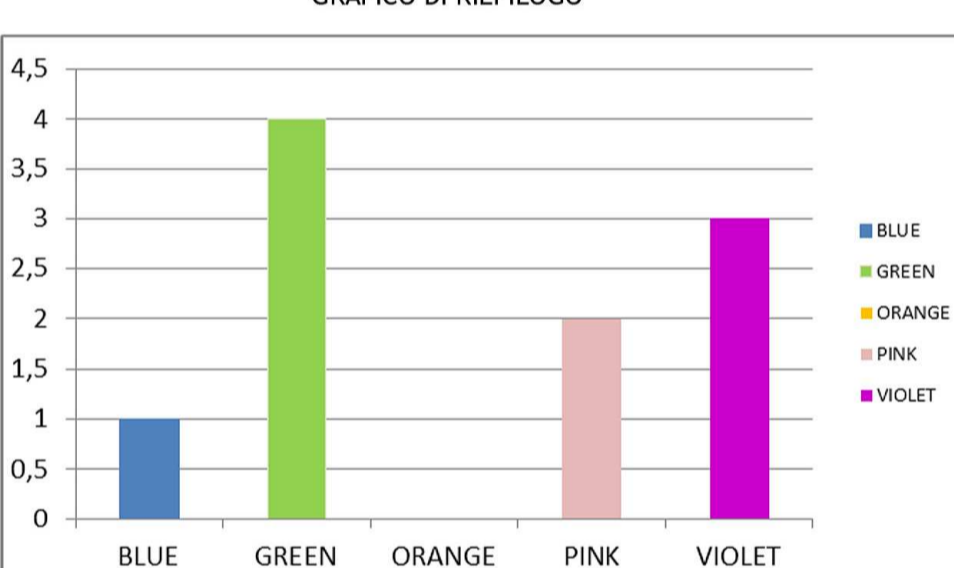
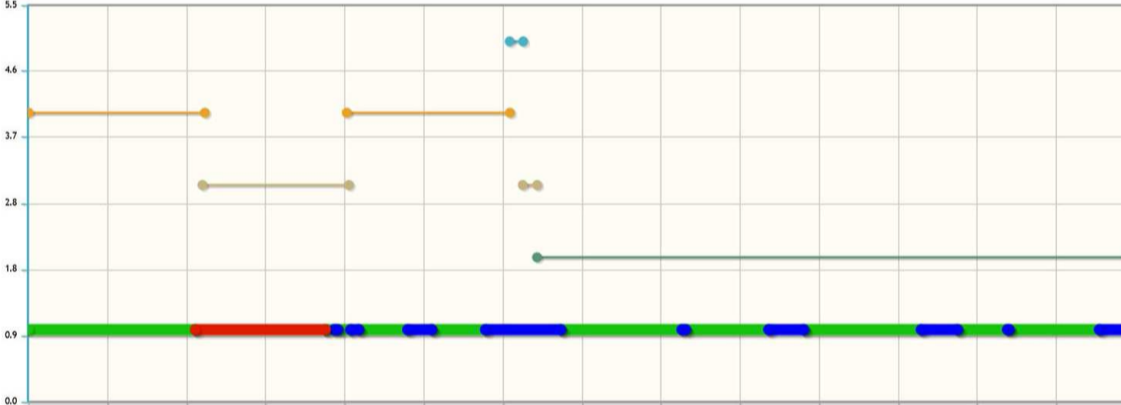
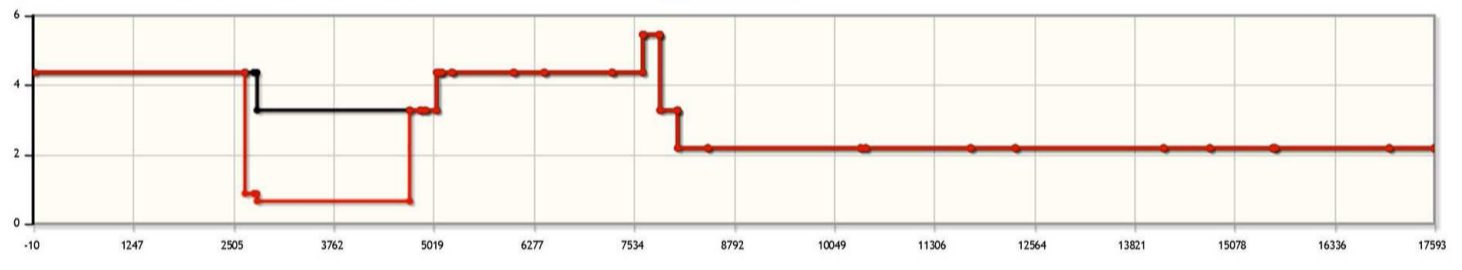


GRAFICO DELLE INTERFERENZE - GREEN



- Varietà_paesistica_5
- Varietà_paesistica_4
- Varietà_paesistica_3
- Varietà_paesistica_2
- Sezione_Tipo_in_rilevato
- Sezione_Tipo_in_viadotto
- Sezione_Tipo_in_galleria

GRAFICO DI VALUTAZIONE - GREEN



QUADRO COMPLESSIVO

GRAFICO DI RIEPILOGO

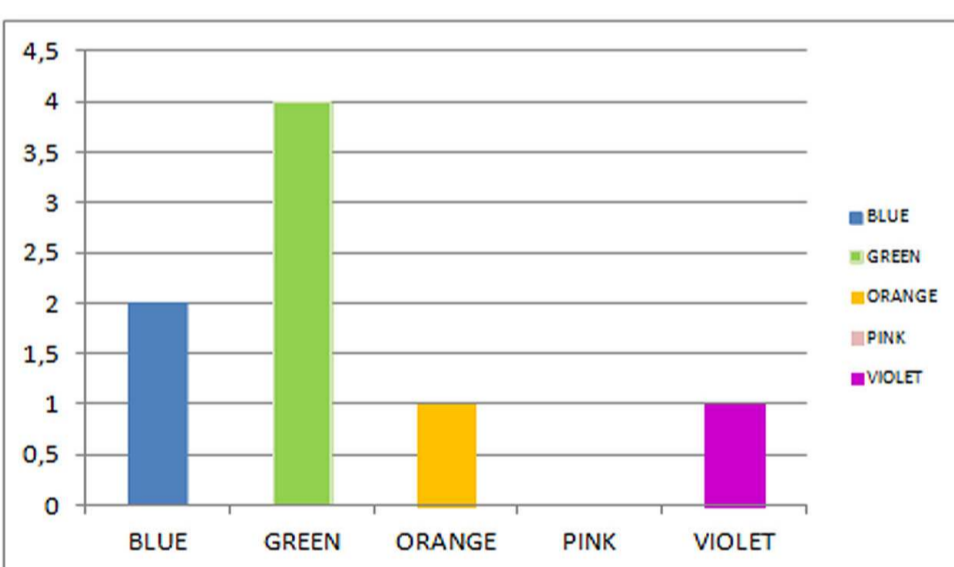
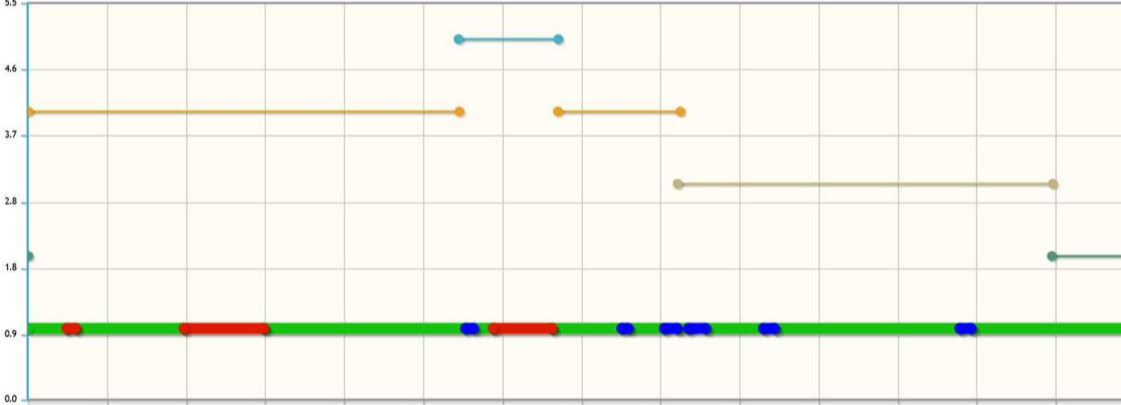


GRAFICO DELLE INTERFERENZE - ORANGE



- Varietà_paesistica_5
- Varietà_paesistica_4
- Varietà_paesistica_3
- Varietà_paesistica_2
- Sezione_Tipo_in_rilevato
- Sezione_Tipo_in_viadotto
- Sezione_Tipo_in_galleria

GRAFICO DI VALUTAZIONE - ORANGE

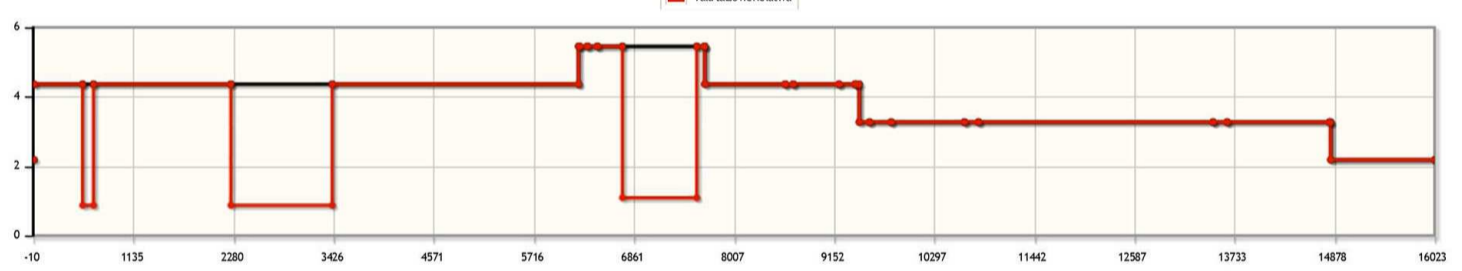
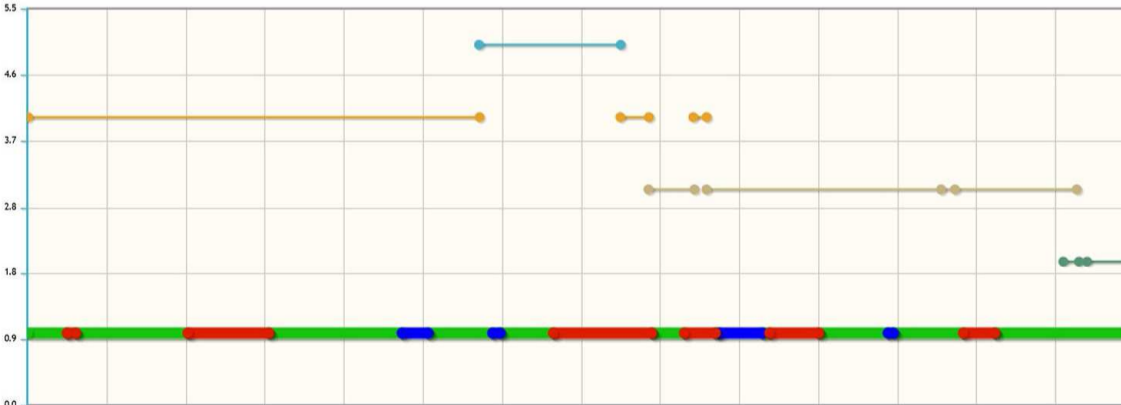


GRAFICO DELLE INTERFERENZE - PINK



- Varietà_paesistica_5
- Varietà_paesistica_4
- Varietà_paesistica_3
- Varietà_paesistica_2
- Sezione_Tipo_in_rilevato
- Sezione_Tipo_in_viadotto
- Sezione_Tipo_in_galleria

GRAFICO DI VALUTAZIONE - PINK

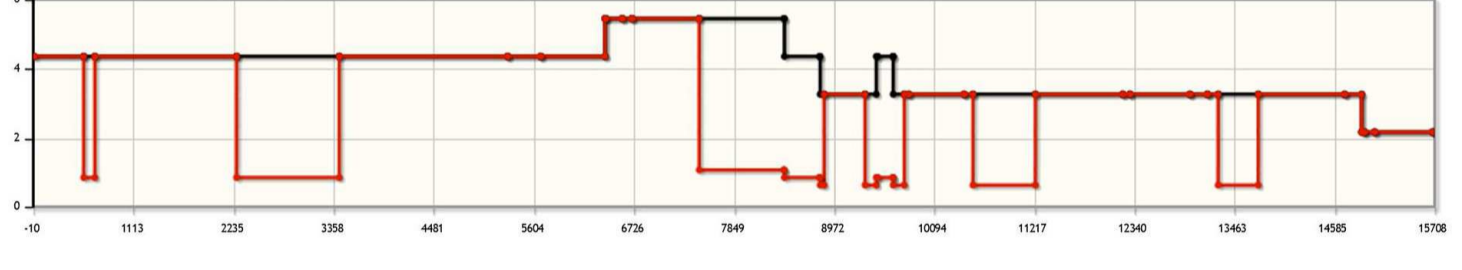
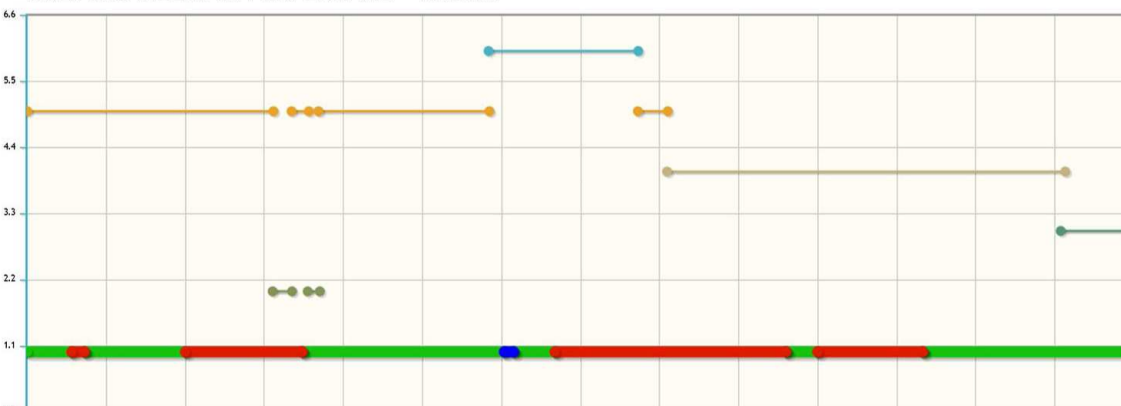
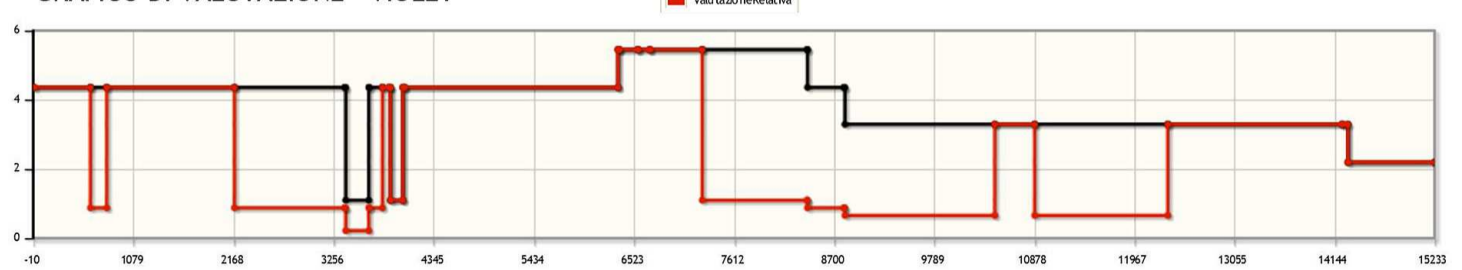


GRAFICO DELLE INTERFERENZE - VIOLET



- Varietà_paesistica_5
- Varietà_paesistica_4
- Varietà_paesistica_3
- Varietà_paesistica_2
- Sezione_Tipo_in_rilevato
- Sezione_Tipo_in_viadotto
- Sezione_Tipo_in_galleria

GRAFICO DI VALUTAZIONE - VIOLET



STRUTTURA ANALISI MULTICRITERI

SETTORI	COMPONENTI	CATEGORIE (indicatori)
Quadro Programmatico	PTPR	PTPR A PTPR B
	PAI	Inondazioni Frane
Quadro Progettuale	Rete Nat 2000	Rete Natura 2000
	Progetto	Importo lavori Espropri Interferenze Cantierizzazione Gestione terre Complessità tecnica Tempi di costruzione Costi di esercizio
Quadro Ambientale	Sensibilità paesistica	Paesaggio Varietà paesistica Uso del suolo
	Sensibilità ambiente	Naturalità Corsi d'acqua Geomorfologico Biopermeabilità aree aperte Biopermeabilità aree boscate Atmosfera/Rumore
VIAR	Archeologia	Mappa del rischio relativo
	Unesco	Interferenza Sito archeologico UNESCO Necropoli Tarquinia

PROGETTAZIONE PRELIMINARE ED ANALISI ECONOMICA DEL TRATTO TERMINALE DEL COLLEGAMENTO DEL PORTO DI CIVITAVECCHIA CON IL NODO INTERMODALE DI ORTE PER IL COMPLETAMENTO DELL'ASSE VIARIO EST-OVEST (CIVITAVECCHIA-ANCONA)
2012-IT-91060-P

TRATTA: MONTE ROMANO EST - CIVITAVECCHIA
PROGETTO PRELIMINARE

PROGETTAZIONE: ANAS - DIREZIONE CENTRALE PROGETTAZIONE

PROGETTISTA: Ing. Maurizio Mancinetti Ordine Ing. di Roma n° 19506	GRUPPO DI PROGETTAZIONE ANAS Ing. F. Bario Ing. F. Bezzi Geol. G. Cardillo Ing. L. Cadrone Ing. P. G. D'Armini Sig.ra A. M. D'Aversa Ing. A. De Leo Geom. E. De Masi Geom. M. Diamante Ing. P. Fabbro Ing. G. Giovannini	Geom. R. Izzo Ing. E. Luzzielli Geom. D. Maggi Geom. M. Maggi Ing. E. Mittiga Ing. M. Panebianco Dott.ssa D. Perfetti Ing. A. Petrillo Ing. F. Pisani Arch. R. Roggi
IL RESPONSABILE DEL S.I.A. Dott. Geol. Serena Majetta	COORDINATORE PER LA SICUREZZA IN FASE DI PROGETTAZIONE Arch. Roberto Roggi	
IL RESP. DEL PROCEDIMENTO Ing. Ilaria COPPA	SERVIZI SUPPORTO ESTERNO	
PROTOCOLLO	DATA	VISTO: IL DIRETTORE CENTRALE Ing. Ugo DIBENARDINO

SIA – QUADRO DI RIFERIMENTO PROGETTUALE ANALISI MULTICRITERI DI CONFRONTO CON I TRACCIATI STORICI Quadro Ambientale – Sensibilità Paesistica – Varietà Paesistica				
CODICE PROGETTO	NOME FILE	REVISIONE	TAVOLA	SCALA:
PROGETTO	LN. PROG. N. PROG.			
L0402D	P 1301	T00	A24	GEN_DG08
C				
B				
A	EMISSIONE	GIUGNO_2014	TECNICO/RESP.TECL.	MANCINETTI COPPA
REV.	DESCRIZIONE	REDATTO	VERIFICATO	APPROVATO