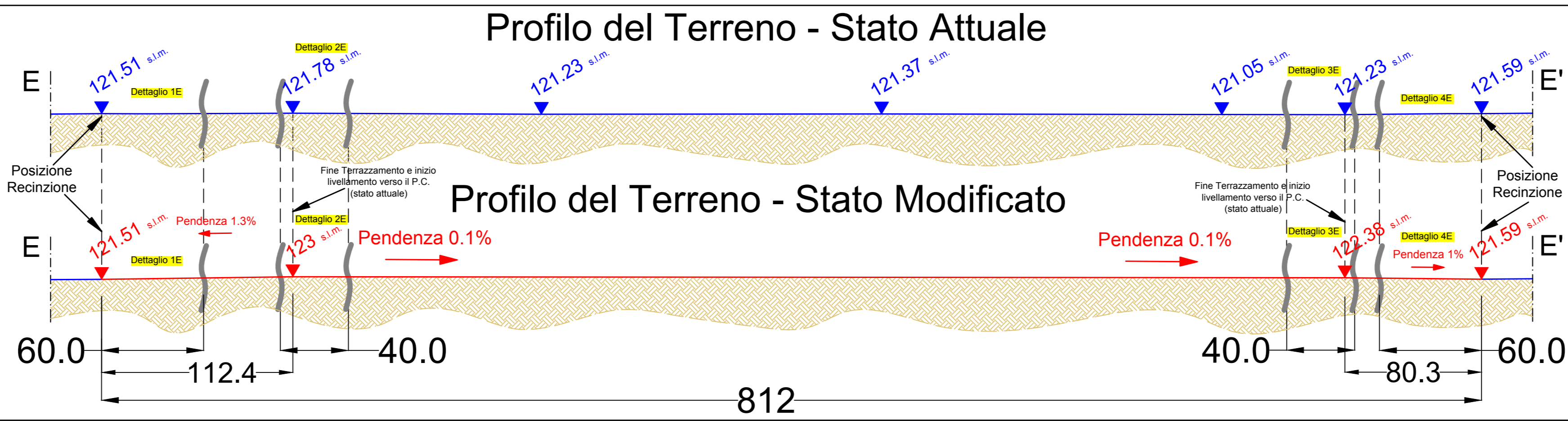
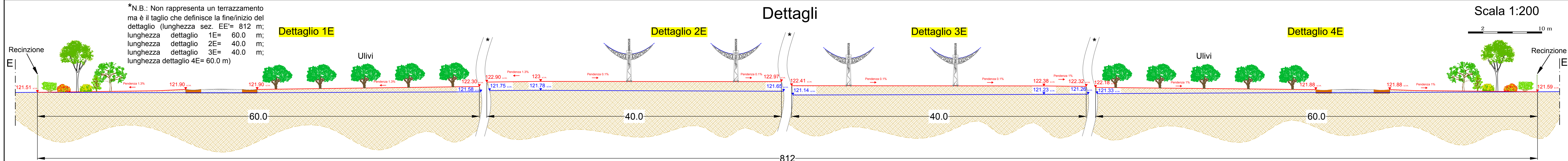


SEZIONE EE': PROFILI DEL TERRENO E DETTAGLI DEL TERRAZZAMENTO 5

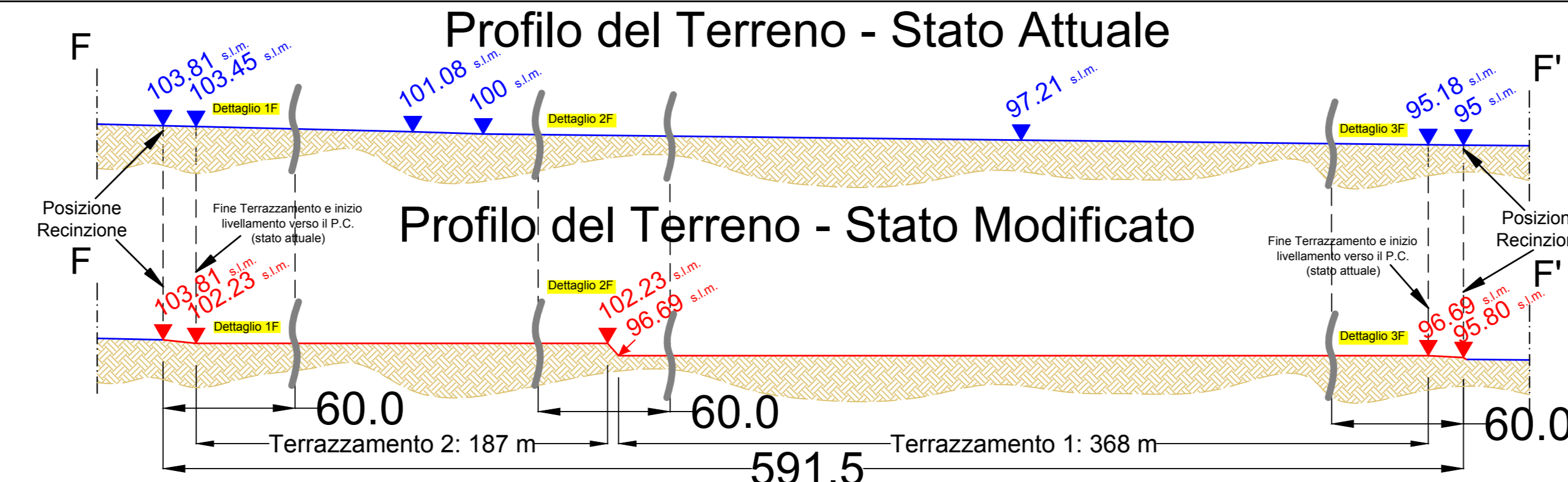


Scala 1:2.000

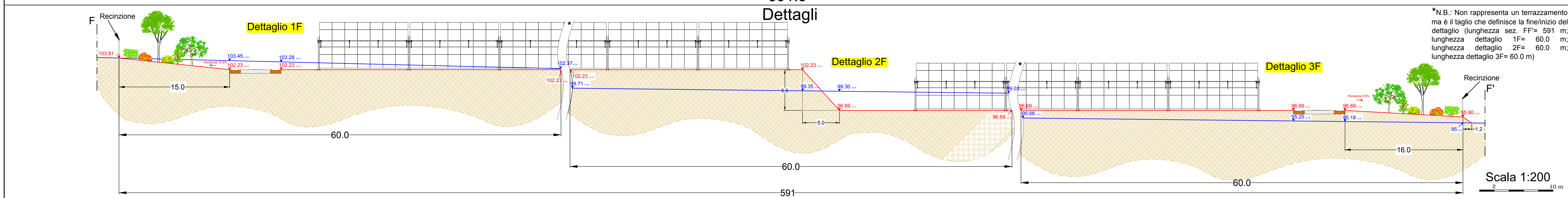


Scala 1:200

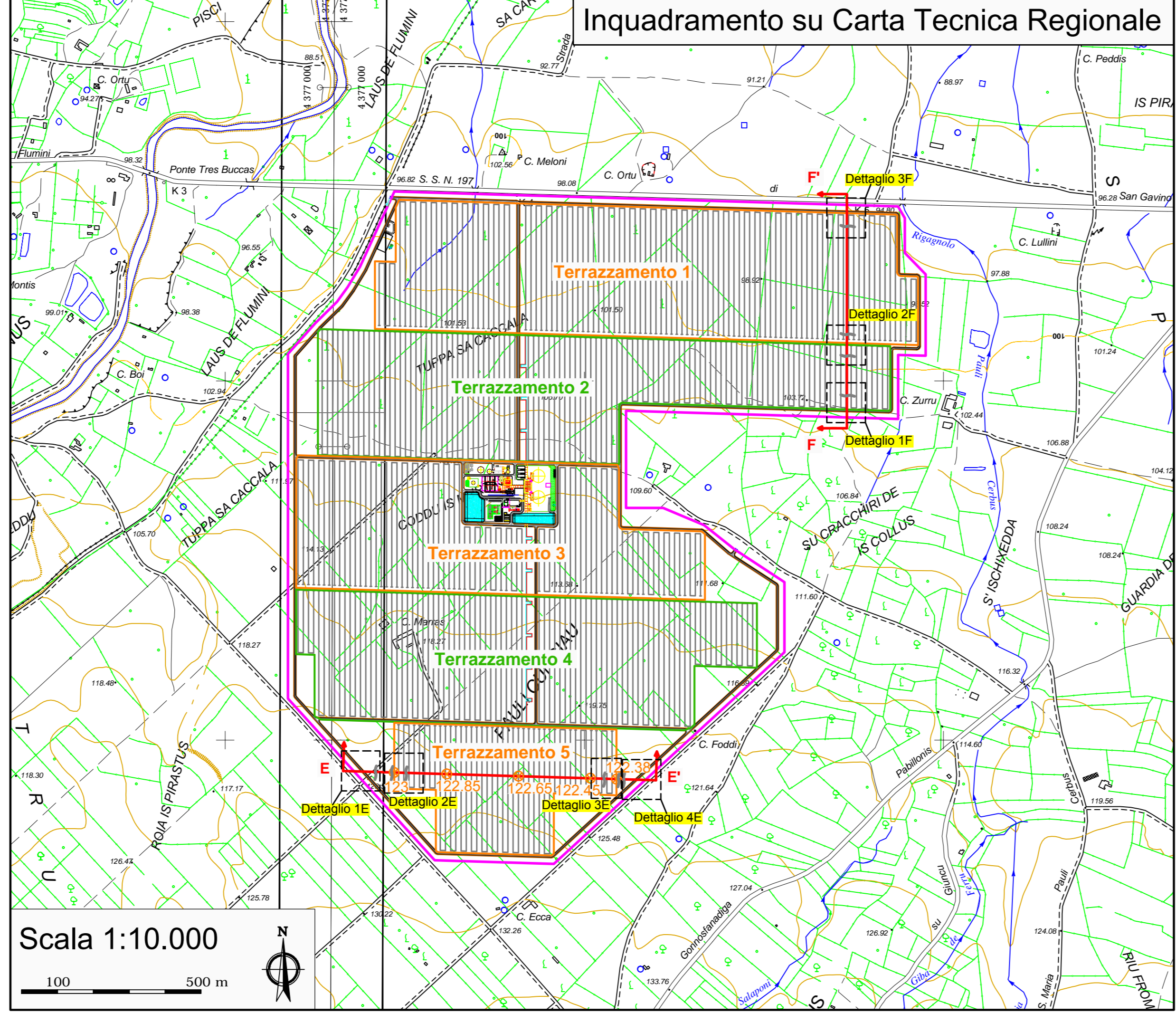
SEZIONE FF': PROFILI DEL TERRENO E DETTAGLI



Scala 1:2.000



Scala 1:200



- LEGENDA**
- Recinzione impianto
 - Profilo terreno attuale
 - Profilo terreno modificato

Provincia del Medio Campidano
 Comune di Gonnosfanadiga
 Comune di Villacidro

Nome Progetto:
 IMPIANTO SOLARE TERMODINAMICO DELLA
 POTENZA LORDA DI 55 MWe DENOMINATO
"GONNOSFANADIGA"

Titolo Documento:
 Sezioni EE' e FF'
 Stato Attuale - Stato Modificato

Sviluppo Energogreen Renewables s.r.l. Via E. Fermi, 19 - 62010 Pollenza (MC)		Timbro e Firma Progettista	
COMMITTENTE GONNOSFANADIGA LTD. Bow Road 221 - London (UK) Italian Branch: C.so Umberto I, 226 - 08015 Macomer (NU)		CODICE DI RIFERIMENTO GN_TAV.A_14c	
0	07.2015	EMISSIONE	D. BOZZI
REV	DATA	DESCRIZIONE	PREP. CONTR. APPROVATO
Misure:	metri	Foglio:	1 di 1
Scala:	varie	Formato:	A0 (841 x 1189)