

TABELLA 1 - MOVIMENTI MATERIA

1 S02 Abbanc. Frantumato	
QUANTITA' IN ENTRATA	
WBS/LAV PROV	mc
CS03 Demolizioni	2739
CS05 Demolizioni	3095
CS06 Demolizioni	7213
CS07 Demolizioni	280
SV05 Demolizioni	180
V02 Demolizioni	2213
V03 Demolizioni	193
Totale	15913
QUANTITA' IN USCITA	
WBS/LAV PROV	mc
CS02 Bonifica	4355
CS05 Rilevato	2230
CS06 Rilevato	1736
CS07 Bonifica	6235
VR07 Rilevato	704
VR09 Rilevato	193
VR11 Rilevato	460
Totale	15913
Totale complessivo	0

2 S06 Abbanc. Fresato d'asfalto	
QUANTITA' IN ENTRATA	
WBS/LAV PROV	mc
CS03 Fresatura pavimentazione stradale	1510
CS06 Fresatura pavimentazione stradale	7564
CS07 Fresatura pavimentazione stradale	4054
CS08 Fresatura pavimentazione stradale	1850
CS08 Fresatura pavimentazione stradale	350
SV01 Fresatura pavimentazione stradale	300
SV02 Fresatura pavimentazione stradale	695
SV03 Fresatura pavimentazione stradale	5136
V02 Fresatura pavimentazione stradale	166
Totale complessivo	21635

3 CS07 Bonifica	
QUANTITA' IN ENTRATA	
WBS/LAV PROV	mc
S02 Abbanc. frantumato	6235
Totale complessivo	6235

4 CS03 Abbanc. Asfalto demolito	
QUANTITA' IN ENTRATA	
WBS/LAV PROV	mc
CS02 Demolizione pavimentazione stradale	305
Totale complessivo	305
QUANTITA' IN USCITA	
WBS/LAV PROV	mc
Discarica Orton Srl Smaltimento/Recupero Asfalto	305
Totale	305
Totale complessivo	0

5 VR11 Rilevato	
QUANTITA' IN ENTRATA	
WBS/LAV PROV	mc
S02 Abbanc. frantumato	460
Totale complessivo	460

6 VR09 Rilevato	
QUANTITA' IN ENTRATA	
WBS/LAV PROV	mc
S02 Abbanc. frantumato	193
Totale complessivo	193

7 VR07 Rilevato	
QUANTITA' IN ENTRATA	
WBS/LAV PROV	mc
S02 Abbanc. frantumato	704
Totale complessivo	704

8 SV02 Demolizioni	
QUANTITA' IN ENTRATA	
WBS/LAV PROV	mc
SV02 Abbanc. altro materiale	704
Totale complessivo	704

9 CS06 Rilevato	
QUANTITA' IN ENTRATA	
WBS/LAV PROV	mc
S02 Abbanc. frantumato	1736
Totale complessivo	1736

10 CS05 Rilevato	
QUANTITA' IN ENTRATA	
WBS/LAV PROV	mc
S02 Abbanc. frantumato	2230
Totale complessivo	2230

11 CS02 Bonifica	
QUANTITA' IN ENTRATA	
WBS/LAV PROV	mc
S02 Abbanc. frantumato	4355
Totale complessivo	4355

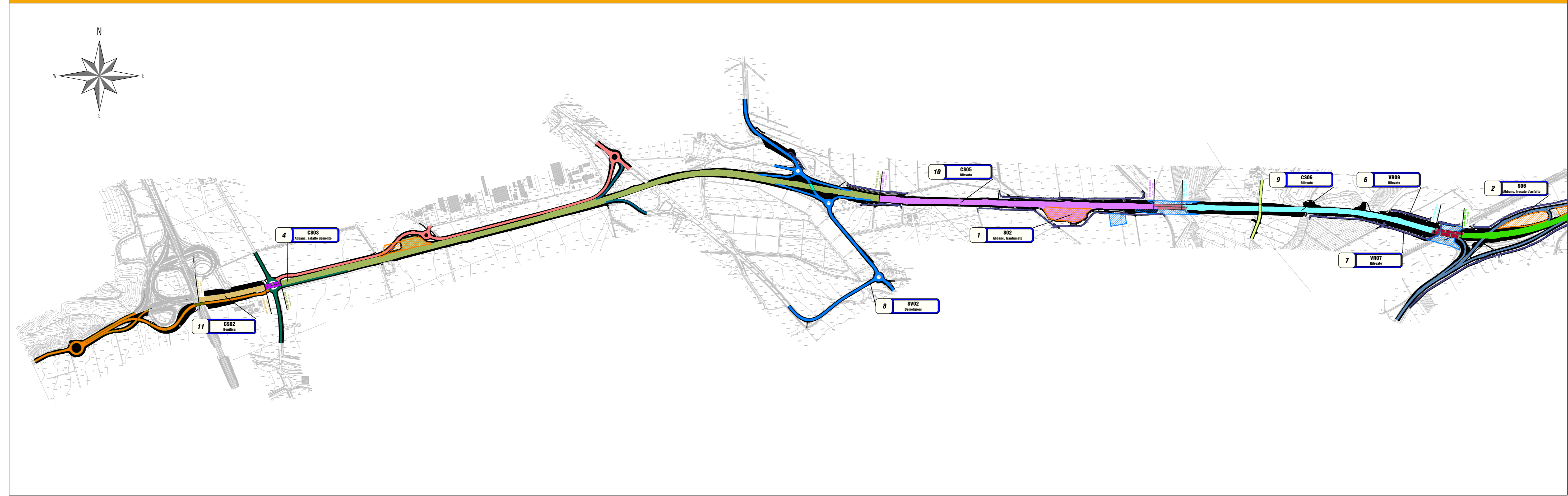
DISCARICA

Discarica Calabria Maceri Srl - Rende (CS) Smaltimento/Recupero Demolizioni	
QUANTITA' IN ENTRATA	
WBS/LAV PROV	mc
CS03 Demolizioni	610
Totale complessivo	610
Discarica Orton Srl - Castrovillari (CS) Smaltimento/Recupero Asfalto	
QUANTITA' IN ENTRATA	
WBS/LAV PROV	mc
CS03 Abbanc. asfalto demolito	305
Totale complessivo	305

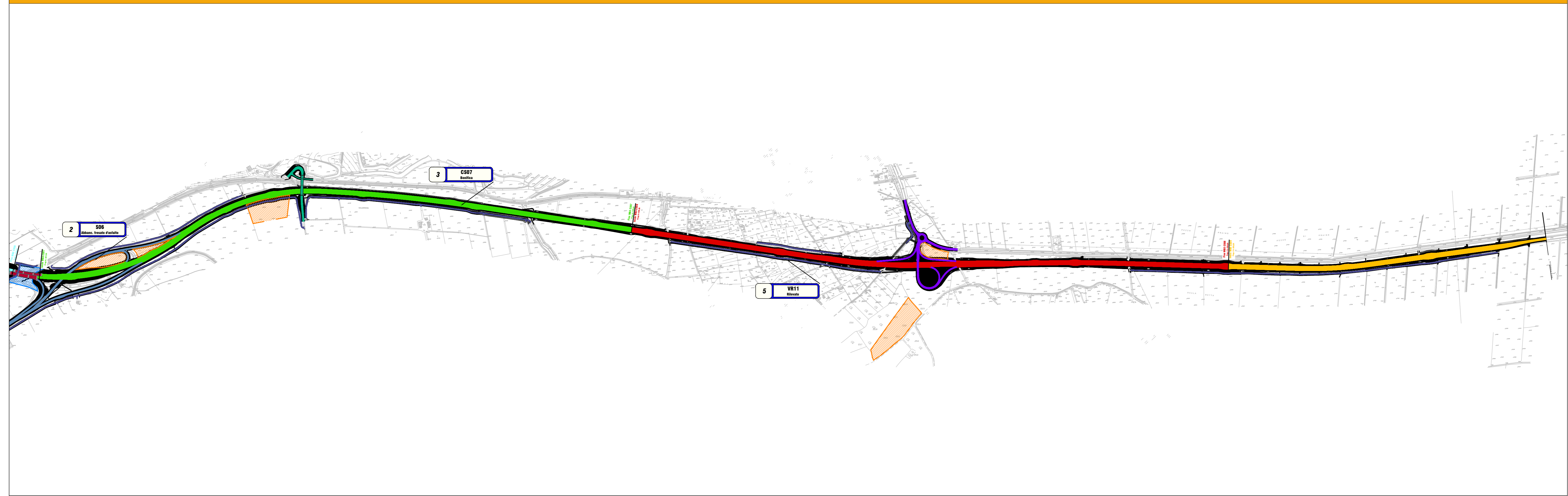
TABELLA 2 - RIEPILOGO GENERALE

1° TRIMESTRE 2015				Volumi i sito di destinazione o deposito intermedio (mc periodo precedente)													
WBS / Lavorazione	Volume per WBS (mc)	Volume del periodo precedente (mc)	Volumi del periodo (mc)	Volumi i sito di destinazione o deposito intermedio (mc periodo precedente)													
				CS03 Abbanc. asfalto demolito	S06 Abbanc. Fresato d'asfalto	S02 Abbanc. frantumato	CS07 Bonifica	VR11 Rilevato	CS06 Rilevato	VR07 Rilevato	VR09 Rilevato	CS05 Rilevato	CS02 Bonifica	SV02 Abbanc. altro materiale	Discarica Calabria Maceri Srl Smaltimento/Recupero Demolizioni	Discarica Orton Srl Smaltimento/Recupero Asfalto	
CS02 Demolizione pavimentazione stradale	305	305	0	0	4984	0	5170	0	0	0	0	0	0	0	0	0	0
CS03 Abbanc. asfalto demolito	0	0	-305	0	0	0	0	0	0	0	0	0	0	0	0	0	305
CS05 Demolizioni	3349	1107	2242	0	0	1632	0	0	0	0	0	0	0	0	0	610	0
CS06 Fresatura pavimentazione stradale	1510	0	1510	0	1510	0	0	0	0	0	0	0	0	0	0	0	0
CS05 Demolizioni	3095	450	2645	0	2645	1685	0	0	0	0	0	0	0	0	0	0	0
CS06 Fresatura pavimentazione stradale	7564	232	7332	0	7332	0	0	0	0	0	0	0	0	0	0	0	0
CS06 Demolizioni	7213	1120	6093	0	6093	0	0	0	0	0	0	0	0	0	0	0	0
CS06 Fresatura pavimentazione stradale	4054	2590	1474	0	1474	0	0	0	0	0	0	0	0	0	0	0	0
CS07 Demolizioni	280	280	0	0	0	0	0	0	0	0	0	0	0	0	0	0	0
CS07 Fresatura pavimentazione stradale	1850	0	1850	0	1850	0	0	0	0	0	0	0	0	0	0	0	0
CS08 Abbanc. frantumato	350	350	0	0	0	0	0	0	0	0	0	0	0	0	0	0	0
VR07 Fresatura pavimentazione stradale	0	0	0	0	0	-10743	0	460	1736	704	193	2230	4355	0	0	0	0
VR11 Fresatura pavimentazione stradale	300	300	0	0	0	0	0	0	0	0	0	0	0	0	0	0	0
VR09 Demolizioni	550	0	550	0	0	0	0	0	0	0	0	0	550	0	0	0	0
VR09 Fresatura pavimentazione stradale	695	52	643	0	643	0	0	0	0	0	0	0	0	0	0	0	0
VR09 Demolizioni	180	0	180	0	180	0	0	0	0	0	0	0	0	0	0	0	0
VR09 Fresatura pavimentazione stradale	5136	394	4742	0	4742	0	0	0	0	0	0	0	0	0	0	0	0
V02 Demolizioni	2213	2213	0	0	0	0	0	0	0	0	0	0	0	0	0	0	0
V02 Fresatura pavimentazione stradale	166	166	0	0	0	0	0	0	0	0	0	0	0	0	0	0	0
V03 Demolizioni	193	0	193	0	0	193	0	0	0	0	0	0	0	0	0	0	0
Totale volume (mc)	39013	9559	29454	0	21635	0	6235	460	1736	704	193	2230	4355	500	610	305	0

PLANIMETRIA SITI DI DESTINAZIONE - Stralcio 1 - SCALA 1:10.000



PLANIMETRIA SITI DI DESTINAZIONE - Stralcio 2 - SCALA 1:10.000



NOTA:
La **TABELLA 1 - MOVIMENTI MATERIA** è formata da una serie di tabelle associate ai vari siti di destinazione finale o deposito intermedio. Ad ognuna di esse viene attribuito un numero identificativo univoco (in alto a sinistra per ogni singola tabella), che ne permette la distinzione tra i vari siti e la visualizzazione della relativa posizione sugli stralci planimetrici. In ogni singola tabella vengono riportati i movimenti in entrata da altri siti/depositi ed in uscita verso altri siti/depositi/discardie, effettuati fino al periodo di riferimento.
La **TABELLA 2 - RIEPILOGO GENERALE** mostra i movimenti effettuati in un periodo di riferimento specifico, riportando anche i volumi di riferimento del periodo precedente.

LEGENDA

SITO DI PRODUZIONE (WBS):

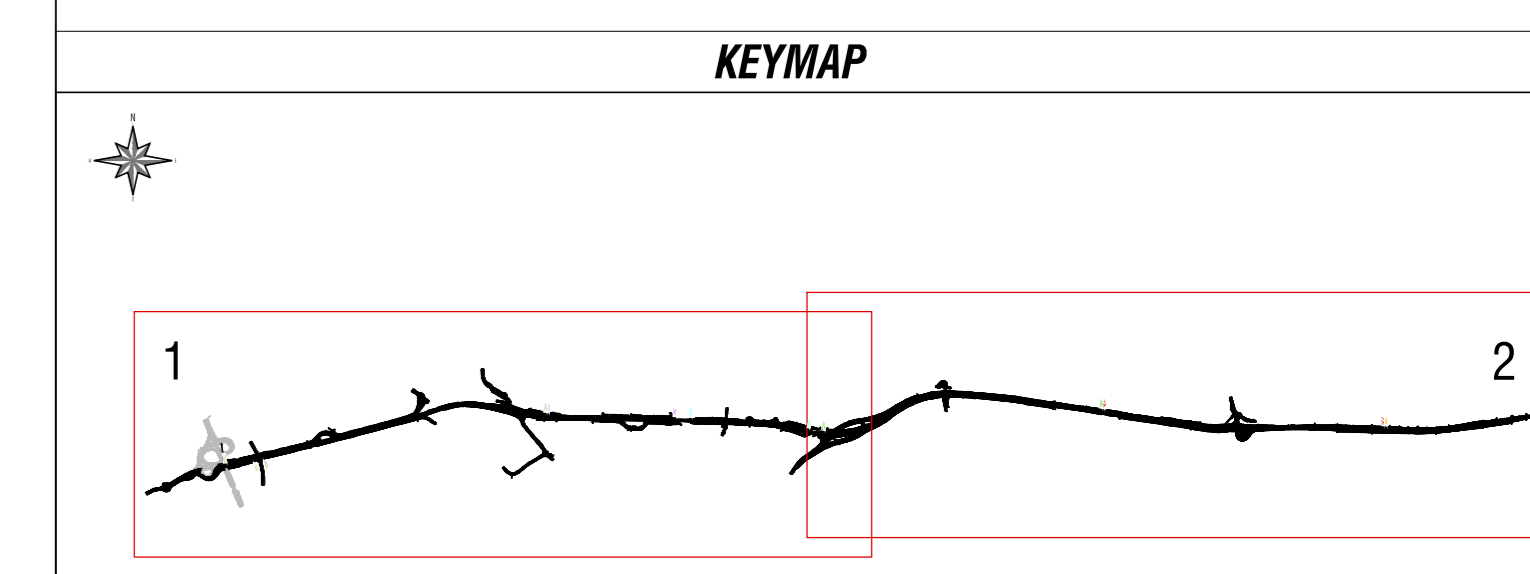
- CS01 - Valletta di Combarone strada di Fermo
- CS02 - Corso Strada da prog. 0+000,00 a prog. 0+340,00
- CS03 - Corso Strada da prog. 0+420,00 a prog. 0+550,00
- CS04 - Condanna zona 102
- CS05 - Corso Strada da prog. 0+550,00 a prog. 0+875,00
- CS06 - Corso Strada da prog. 0+875,00 a prog. 0+925,00
- CS07 - Corso Strada da prog. 0+925,00 a prog. 0+950,00
- CS08 - Corso Strada da prog. 0+950,00 a prog. 12+500,00
- CS09 - Corso Strada da prog. 12+500,00 a prog. 14+500,00
- CV01 - Cantilina di Scavullo della AS5 SA/CA a prog. 0+000,00 a prog. 0+150,00
- CV02 - Cantilina di Scavullo S.S. 10 a prog. 0+150,00
- CV03 - Condanna zona 103
- CV04 - Condanna a prog. 7+000,00
- SV00 - Svincolo SP 174 per Abbenza
- SV01 - Svincolo zona industriale a prog. 2+100,00
- SV02 - Svincolo S.S. 10 a prog. 3+100,00
- SV03 - Svincolo di Torre Marotta a prog. 6+000,00
- SV04 - Svincolo di Torre a prog. 10+00,00
- VR01 - Valletta S.P. 174 da prog. 0+340,00 a prog. 0+420,00
- VR02 - Valletta Condanna da prog. 0+875,00 a prog. 0+925,00
- VR03 - Valletta Condanna da prog. 0+925,00 a prog. 0+950,00
- VR04 - Valletta Condanna da prog. 0+950,00 a prog. 0+975,00
- VR05 - Valletta Condanna

CANTIERIZZAZIONE:

- SITO DI DEPOSITO
- AREE DI SUPPORTO

MOVIMENTI MATERIA:

12 CS05 Rilevato SITO DI DESTINAZIONE (a sinistra è riportato il numero associato al sito nella TABELLA 1 - MOVIMENTI MATERIA)



Anas SpA
Direzione Centrale Progettazione

ADEGUAMENTO DELLA S.S. 534 COME RACCORDO AUTOSTRADALE - CAT. B - MEGALOTTO 4
Collegamento tra l'Autostrada A3 (Svincolo di Fermo) e la S.S. 106 Jonica (Svincolo di Sibari)

Progetto Esecutivo di Dettaglio

Direzione lavori: **ING. SALVATORE REGOLI** (Direttore dei Lavori) / **ING. GIUSEPPE SCORZALONE** (Coordinatore della Sicurezza in Fase di Esecuzione)

Imprese - A.T.I.: **VIDONI** (CONCORDATO STABILE) / **GRECALE** / **VIDONI S.p.A.** (IL RESPONSABILE PROGETTAZIONE)

Ufficio Ambientale: **HYpro** (IL RESPONSABILE DEL SISTEMA DI GESTIONE AMBIENTALE)

SISTEMA DI GESTIONE AMBIENTALE
Riepilogo generale movimenti materie: 1° Trimestre 2015

REFERIMENTO ELABORATO: CODICE PROGETTO: L0716D-C-1201 / CODICE ELABORATO: T00-TA00-AMB-PL05-A

REVISIONI	A	DATA	DESCRIZIONE	EMISSIONE	PETINATO	CERCHIATO	STELLA
REV	DATA	DESCRIZIONE	REDAITO	CONTROLLATO	APPROVATO		

SCALA: _____ DATA: APR 2015

UFFICIO ALTA SORVEGLIANZA ANAS S.p.A. - VISTO: IL RESPONSABILE DEL PROCEDIMENTO Ing. Giancarlo Luongo