TABELLA 1 - MOVIMENTI TERRA

1 — S01 Abbanc. mater. di scotico

QUANTITA' IN ENTRATA WBS/LAV PROV	mc
CS01 Scotico	1820
CS03 Scotico	6660
CS04 Scotico	5325
S01 Scotico	2000
Totale complessivo	15805

2 — S01 Abbanc. Mat. di bonifica

QUANTITA' IN ENTRATA WBS/LAV PROV	mc
CS03 Bonifica	9030
CS04 Bonifica	7625
Totale complessivo	16655

3 — S01 Abbanc. altro mat.

QUANTITA' IN ENTRATA WBS/LAV PROV	mc
CS03 Sbancamenti, scavi e perforazioni in generale	1475
CS04 Sbancamenti, scavi e perforazioni in generale	575
CV01 Sbancamenti, scavi e perforazioni in generale	485
CV02 Sbancamenti, scavi e perforazioni in generale	490
SV02 Sbancamenti, scavi e perforazioni in generale	685
V01 Sbancamenti, scavi e perforazioni in generale	3665
Totale complessivo	7375

4 — S02 Abbanc. mater. di scotico

QUANTITA' IN ENTRATA WBS/LAV PROV	mc
CS05 Sbancamenti, scavi e perforazioni in generale	650
CS05 Scotico	4205
CS06 Scotico	1135
S02 Scotico	2520
VR21 Scotico	530
VR22 Scotico	2505
VR23 Scotico	985
VR24 Scotico	1050
VR25 Scotico	1385
VR26 Scotico	680
VR27 Scotico	680
VR29 Scotico	630
(vuoto)	-
Totale complessivo	16955

5 — S02 Abbanc. Mat. di bonifica

QUANTITA' IN ENTRATA WBS/LAV PROV	mc
CS05 Bonifica	5250
CS06 Bonifica	1575
Totale complessivo	6825

6 — S04 Abbanc. mater. di scotico

QUANTITA' IN ENTRATA WBS/LAV PROV	mc
CS07 Scotico	4630
S04 Scotico	4230
VR08 Scotico	3475
VR10 Scotico	1875
VR11 Scotico	5090
Totale complessivo	19300

7 — S04 Abbanc. Mat. di bonifica

QUANTITA' IN ENTRATA WBS/LAV PROV	mc
CS07 Bonifica	13085
CS07 Sbancamenti, scavi e perforazioni in generale	585
Totale complessivo	13670

8 — S05 Abbanc. mater. di scotico

QUANTITA' IN ENTRATA WBS/LAV PROV	mc
CS08 Scotico	6710
CS09 Scotico	3925
S05 Scotico	4512
SV04 Scotico	1300
VR12 Scotico	2775
VR14 Scotico	7045
Totale complessivo	26267

9 — S05 Abbanc. altro mat.

QUANTITA' IN ENTRATA WBS/LAV PROV	mc
CS08 Sbancamenti, scavi e perforazioni in generale	2755
CS09 Sbancamenti, scavi e perforazioni in generale	3470
CV02 Sbancamenti, scavi e perforazioni in generale	490
VR14 Sbancamenti, scavi e perforazioni in generale	3520
Totale complessivo	10235

10 — S02 Abbanc. altro mat.

QUANTITA' IN ENTRATA WBS/LAV PROV	mc
CS05 Sbancamenti, scavi e perforazioni in generale	1540
CS06 Sbancamenti, scavi e perforazioni in generale	555
CV03 Sbancamenti, scavi e perforazioni in generale	6825
V02 Sbancamenti, scavi e perforazioni in generale	4080
Totale complessivo	12905

11 — CS07 Rilevato

QUANTITA' IN ENTRATA WBS/LAV PROV	mc
CS06 Sbancamenti, scavi e perforazioni in generale	19300
Totale complessivo	19300

12 — S06 Abbanc. mater. di scotico

QUANTITA' IN ENTRATA WBS/LAV PROV	mc
S06 Scotico	3000
Totale complessivo	3000

13 — S04 Abbanc. altro mat.

QUANTITA' IN ENTRATA WBS/LAV PROV	mc
CS07 Sbancamenti, scavi e perforazioni in generale	1675
Totale complessivo	1675

14 — CS05 Rilevato

QUANTITA' IN ENTRATA WBS/LAV PROV	mc
CS06 Sbancamenti, scavi e perforazioni in generale	56815
Totale complessivo	56815

TABELLA 2 - RIEPILOGO GENERALE

4° TRIMESTRE 2014		PERIODO: dal 01/10/14 al 31/12/14		Volumi sito di destinazione o deposito intermedio (mc periodo precedente)													
WBS / Lavorazione	Volume di scavo della WBS	Volume di scavo periodo precedente (mc)	Volumi di scavo di periodo (mc)	S01 Abbanc. mater. di scotico	S01 Abbanc. mater. di bonifica	S01 Abbanc. altro materiale	S02 Abbanc. mater. di scotico	S02 Abbanc. mater. di bonifica	S04 Abbanc. mater. di scotico	S04 Abbanc. mater. di bonifica	S05 Abbanc. mater. di scotico	S05 Abbanc. altro materiale	S02 Abbanc. altro materiale	CS07 Rilevato	S06 Abbanc. mater. di scotico	S04 Abbanc. altro materiale	CS05 Rilevato
Sito di produzione o deposito intermedio																	
CS01 Scotico	1820		1820	1820													
CS03 Bonifica	9030	9030															
CS03 Sbancamenti, scavi e perforazioni in generale	1475	500	975			975											
CS03 Scotico	6660	6660															
CS04 Bonifica	7625	7625															
CS04 Sbancamenti, scavi e perforazioni in generale	575		575			575											
CS04 Scotico	5325	5325															
CS05 Bonifica	5250	2390	2860					2860									
CS05 Sbancamenti, scavi e perforazioni in generale	2195	745	1450				550						900				
CS05 Scotico	4205	4205															
CS06 Bonifica	1575	1225	350					350									
CS06 Sbancamenti, scavi e perforazioni in generale	76670	5365	71305											14490			56815
CS06 Scotico	1135	820	315				315										
CS07 Bonifica	13085	13085															
CS07 Sbancamenti, scavi e perforazioni in generale	2260	585	1675													1675	
CS07 Scotico	4635	4635															
CS08 Sbancamenti, scavi e perforazioni in generale	2755	2040	715									715					
CS08 Scotico	6710	5940	770								770						
CS09 Sbancamenti, scavi e perforazioni in generale	3470	3470															
CS09 Scotico	3925	3925															
CV01 Sbancamenti, scavi e perforazioni in generale	485		485			485											
CV02 Sbancamenti, scavi e perforazioni in generale	980		980			490						490					
CV03 Sbancamenti, scavi e perforazioni in generale	6625	5905	720										720				
S01 Scotico	2000	2000															
S02 Scotico	2520	2520															
S04 Scotico	4230	4230															
S05 Scotico	4512	4512															
S06 Scotico	3000		3000												3000		
SV02 Sbancamenti, scavi e perforazioni in generale	685	685															
SV04 Scotico	1300	1300															
V01 Sbancamenti, scavi e perforazioni in generale	3665	3665															
V02 Sbancamenti, scavi e perforazioni in generale	4080	505	3575										3575				
VR01 Scotico	530	530															
VR02 Scotico	2505	2505															
VR03 Scotico	985	985															
VR04 Scotico	1050	1050															
VR05 Scotico	1385	1385															
VR06 Scotico	680	680															
VR07 Scotico	680	680															
VR08 Scotico	3475	3475															
VR09 Scotico	630	630															
VR10 Scotico	1875	1875															
VR11 Scotico	5090	5090															
VR12 Scotico	2775	2775															
VR14 Sbancamenti, scavi e perforazioni in generale	3520		3520									3520					
VR14 Scotico	7045	7045															
Totale volume di scavo (mc)	**226687**	**131597**	**95090**	15805	16655	7375	15955	6825	15305	13670	26267	10235	12905	19300	3000	1675	56815
				S01 Abbanc. mater. di scotico	*S01 Abbanc. mater. di bonifica*	*S01 Abbanc. altro materiale*	*S02 Abbanc. mater. di scotico*	*S02 Abbanc. mater. di bonifica*	*S04 Abbanc. mater. di scotico*	*S04 Abbanc. mater. di bonifica*	*S05 Abbanc. mater. di scotico*	*S05 Abbanc. altro materiale*	*S02 Abbanc. altro materiale*	*CS07 Rilevato*	*S06 Abbanc. mater. di scotico*	*S04 Abbanc. altro materiale*	*CS05 Rilevato*
				Totale volumi per sito di destinazione(mc)													

PLANIMETRIA SITI DI DESTINAZIONE -Stralcio 1 - SCALA 1:10.000

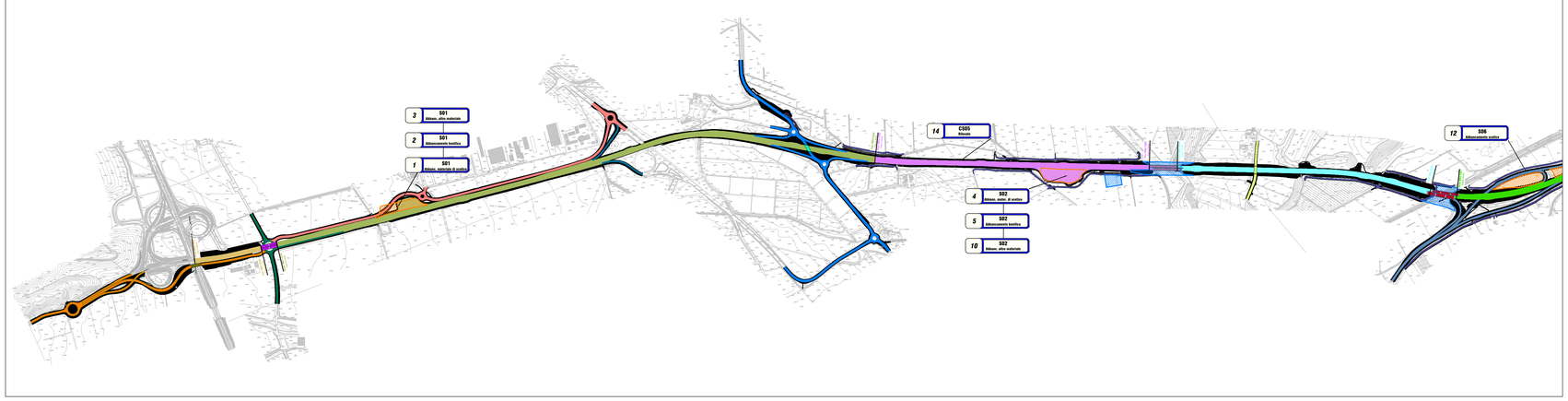

PLANIMETRIA SITI DI DESTINAZIONE - Stralcio 2 - SCALA 1:10.000

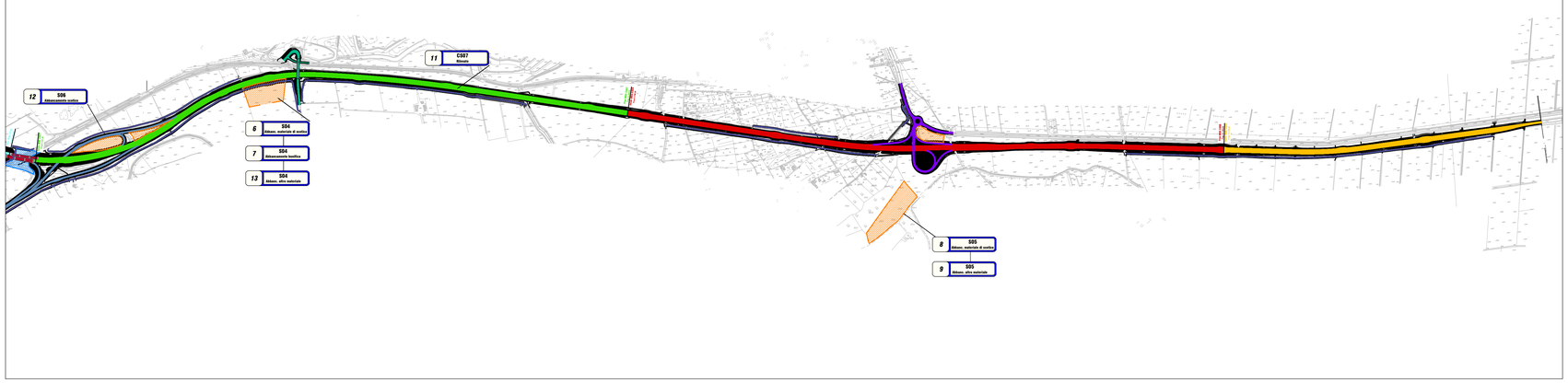

NOTA:
La ***TABELLA 1 - MOVIMENTI TERRA*** è formata da una serie di tabelle associate ai vari siti di destinazione finale o deposito intermedio. Ognuna di esse viene attribuito un numero identificativo univoco (in alto a sinistra per ogni singola tabella), che ne permette la distinzione tra i vari siti e la visualizzazione della relativa posizione sugli stralci planimetrici. In ogni singola tabella vengono riportati i movimenti in entrata da altri siti/depositi ed in uscita verso altri siti/depositi/discariche, effettuati fino al periodo di riferimento.
La ***TABELLA 2 - RIEPILOGO GENERALE*** mostra i movimenti effettuati in un periodo di riferimento specifico, riportando anche i volumi di riferimento del periodo precedente.

LEGENDA

SITO DI PRODUZIONE (WBS):

- **CS01** - Viabilità di completamento svincolo di Firmo
- **CS02** - Corpo stradale da progr. 0+000,00 a progr. 0+340,00
- **CS03** - Corpo stradale da progr. 0+420,00 a progr. 3+500,00
- **CS04** - Complanare zona "ASF"
- **CS05** - Corpo stradale da progr.3+500,00 a progr. 4+875,00
- **CS06** - Corpo stradale da progr.6+075,00 a progr. 6+250,00
- **CS07** - Corpo stradale da progr. 6+427,50 a progr. 9+500,00
- **CS08** - Corpo stradale da progr. 9+500,00 a progr. 12+500,00
- **CS09** - Corpo stradale da progr. 12+500,00 a progr. 14+000,00
- **CV01** - Cavalcavia di scavalco della A3 SA-RC a progr.0+663,61 Rampa "C"
- **CV02** - Cavalcavia di svincolo S.S. 19 a progr. 3+159,80
- **CV03** - Cavalcavia progr. 5+400,00
- **CV04** - Cavalcavia a progr. 7+836,16
- **SV00** - Svincolo SP 174 per Altamonte
- **SV01** - Svincolo zona industriale a progr. 2+100,00
- **SV02** - Svincolo S.S. 19 a progr. 3+100,00
- **SV03** - Svincolo di Torre Morello a progr. 6+500,00
- **SV04** - Svincolo di Doria a progr. 10+88,00
- **VI01** - Viadotto S.P. 174 da progr. 0+340,00 a progr. 0+420,00
- **VI02** - Viadotto Coscile da progr. 4+875,00 a progr. 5+075,00
- **VI03** - Viadotto Cavalcaferrovia da progr. 6+292,50 a progr. 9+427,50
- **VR00** - Viabilità rurali

CANTIERIZZAZIONE:

- SITO DI DEPOSITO
- AREE DI SUPPORTO

MOVIMENTI TERRE:

12 | CS05 Rilevato — SITO DI DESTINAZIONE (a sinistra è riportato il numero associato al sito nella TABELLA 1 - MOVIMENTI TERRA)

KEYMAP



Anas SpA
Direzione Centrale Progettazione

ADEGUAMENTO DELLA S.S. 534 COME RACCORDO AUTOSTRADALE - CAT. B - MEGALOTTO 4

Collegamento tra l'Autostrada A3 (Svincolo di Firmo) e la S.S. 106 Jonica (Svincolo di Sibari)

Progetto Esecutivo di Dettaglio

Direzione lavori:

IL DIRETTORE DEI LAVORI
Ing. Salvatore Rigoli

IL COORDINATORE DELLA SICUREZZA IN FASE DI ESECUZIONE
Ing. Giuseppe Scorzafave

Imprese - A.T.I.:

VIDONI — CONSORZIO STABILE GRECALE — VIDONI S.p.A.

IL RESPONSABILE DEL COMMESSA
Ing. Felice Rosa

Ufficio Ambiente:

HYpro

IL RESPONSABILE DEL SISTEMA DI GESTIONE AMBIENTALE DELEGATO
Dott. Giuseppe Occhiarino

ORDINE REGIONALE DEI GEOLOGI DELLA BASILICATA — DOTT. GEOLOGO GIUSEPPE OCCHIARINO — ORDINE DI BASILICATA N° 528

SISTEMA DI GESTIONE AMBIENTALE

Riepilogo generale movimenti terre: 4° Trimestre 2014

RIFERIMENTO ELABORATO

CODICE PROGETTO 1° livello		2° liv.	3° livello	CODICE ELABORATO 1° livello	2° livello	3° livello	4° livello	5° liv.
L0716D	-	C	- 1201	T00 -	IA00 -	AMB -	PL03 -	A

REVISIONI						
A	GENNAIO_2015	EMISSIONE	PETTINATO	CERCHIARO	STELLA	
REV	**DATA**	**DESCRIZIONE**	**REDATTO**	**CONTROLLATO**	**APPROVATO**	

SCALA: — DATA: GEN_2014

UFFICIO ALTA SORVEGLIANZA ANAS S.p.A. - VISTO: IL RESPONSABILE DEL PROCEDIMENTO
Ing. Giancarlo Luongo