SEZIONE "A–A"

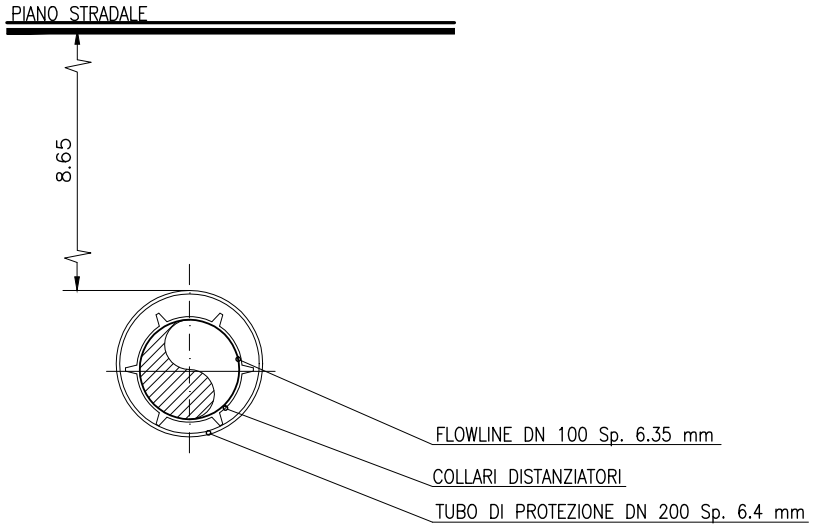
PIANO STRADALE
8.65
FLOWLINE DN 100 Sp. 6.35 mm
COLLARI DISTANZIATORI
TUBO DI PROTEZIONE DN 200 Sp. 6.4 mm

+195.00

FONDAMENTALE

Numero punto
Distanze parziali
Quote Terreno
Quote copertura tubo

Formato A4L – Scala Disegno:1=100

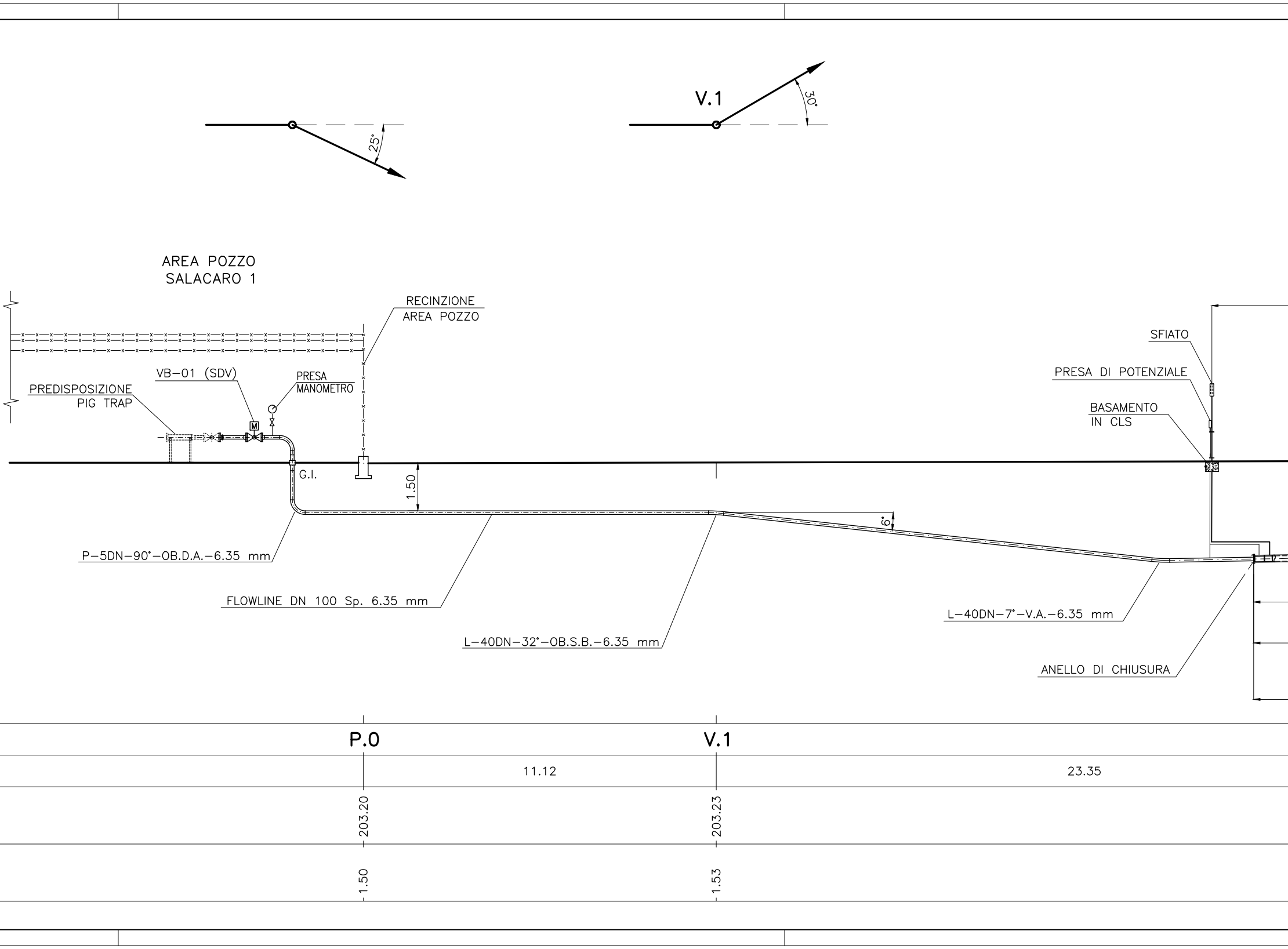
25°
V.1
30°
AREA POZZO
SALACARO 1
RECINZIONE
AREA POZZO
VB-01 (SDV)
PRESA
MANOMETRO
PREDISPOSIZIONE
PIG TRAP
M
G.I.
1.50
6°
P-5DN-90°-OB.D.A.-6.35 mm
FLOWLINE DN 100 Sp. 6.35 mm
L-40DN-32°-OB.S.B.-6.35 mm
SFIATO
PRESA DI POTENZIALE
BASAMENTO
IN CLS
L-40DN-7°-V.A.-6.35 mm
ANELLO DI CHIUSURA
P.0
V.1
11.12
23.35
203.20
203.23
1.50
1.53

SEZIONE LONGITUDINALE – Scala 1:100
ATTRAVERSAMENTO S.S. N° 407 BASENTANA
(progr. Km 40+050)

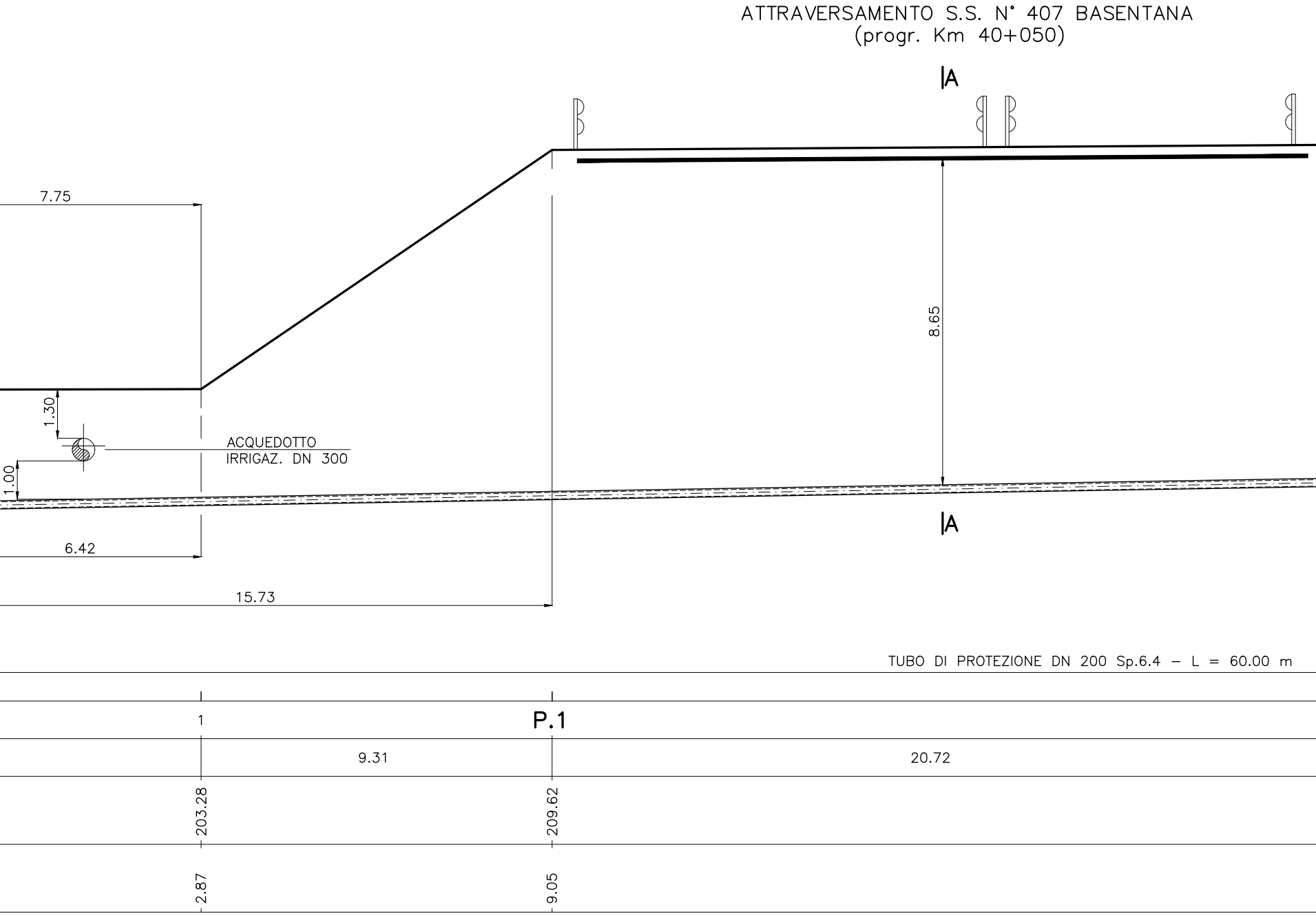
ATTRAVERSAMENTO S.S. N° 407 BASENTANA
(progr. Km 40+050)
A
A
7.75
8.65
1.30
1.00
ACQUEDOTTO
IRRIGAZ. DN 300
6.42
15.73
TUBO DI PROTEZIONE DN 200 Sp.6.4 – L = 60.00 m
1
P.1
9.31
20.72
203.28
209.62
2.87
9.05

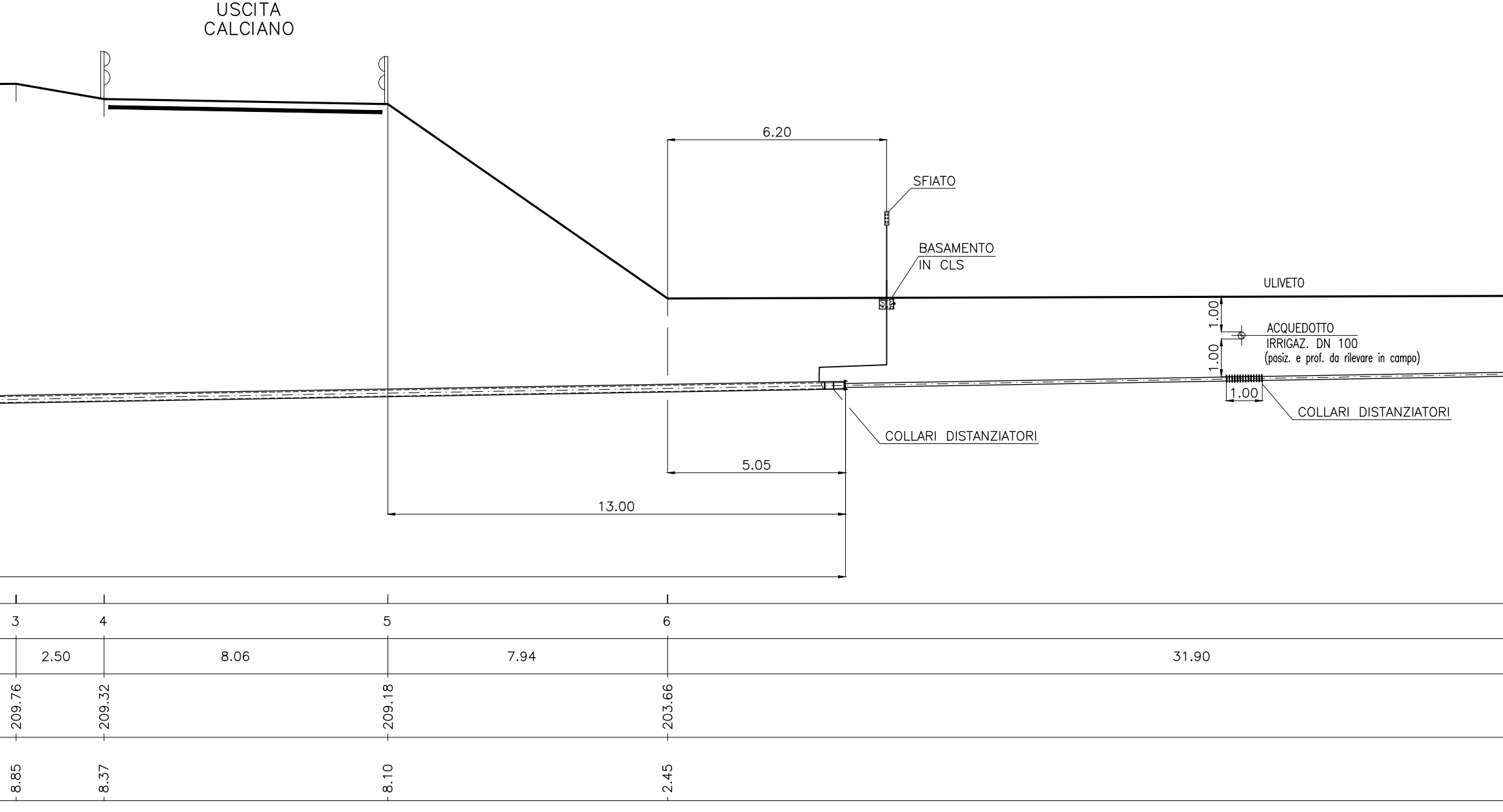
USCITA
CALCIANO
6.20
SFIATO
BASAMENTO
IN CLS
ULIVETO
1.00
ACQUEDOTTO
IRRIGAZ. DN 100
(posiz. e prof. da rilevare in campo)
1.00
1.00
COLLARI DISTANZIATORI
COLLARI DISTANZIATORI
5.05
13.00
3
4
5
6
2.50
8.06
7.94
31.90
209.76
209.32
209.18
203.66
8.85
8.37
8.10
2.45

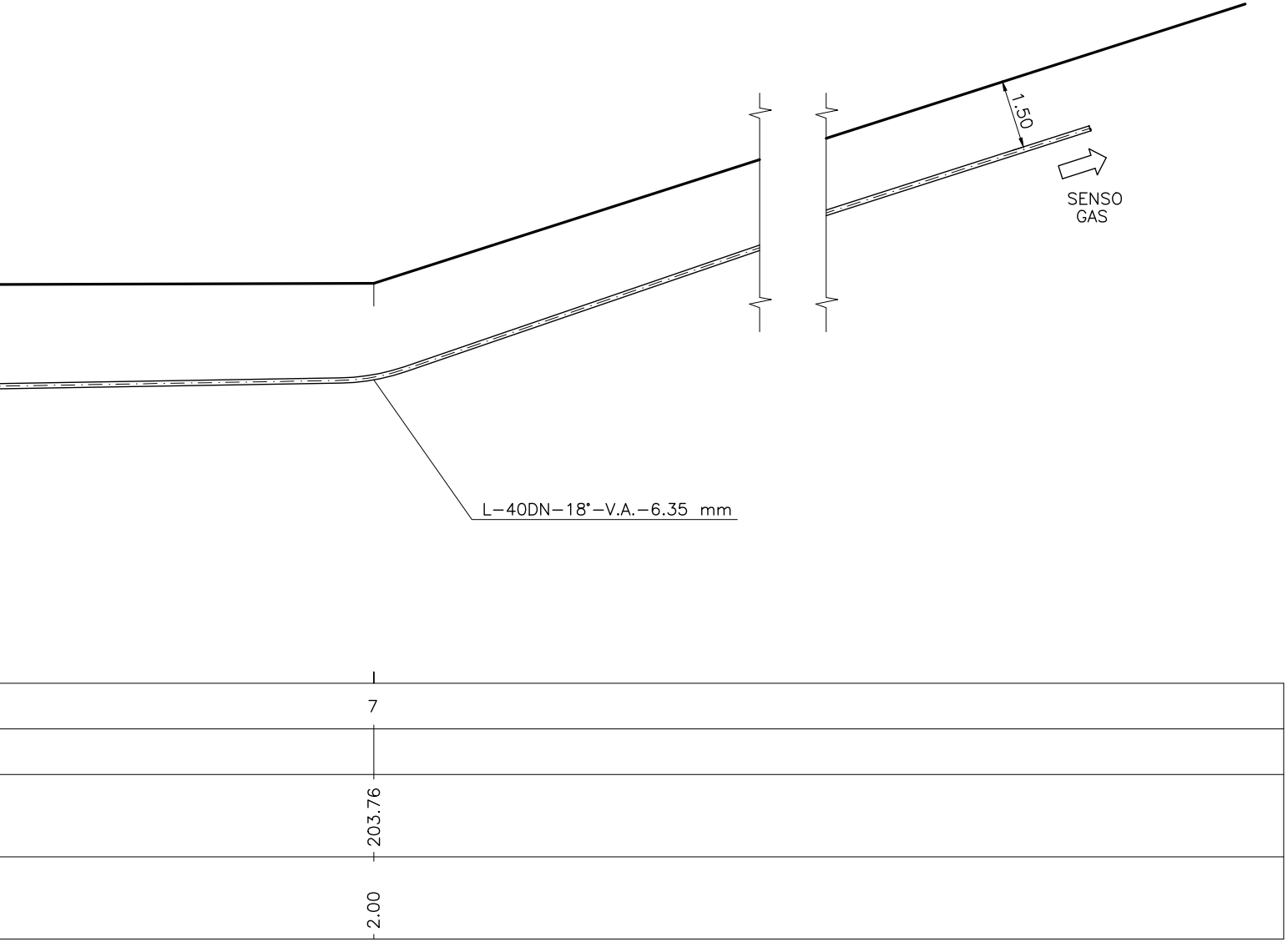
1.50
SENSO
GAS
L–40DN–18"–V.A.–6.35 mm
7
203.76
2.00

RILIEVO CELERIMETRICO Scala 1:500

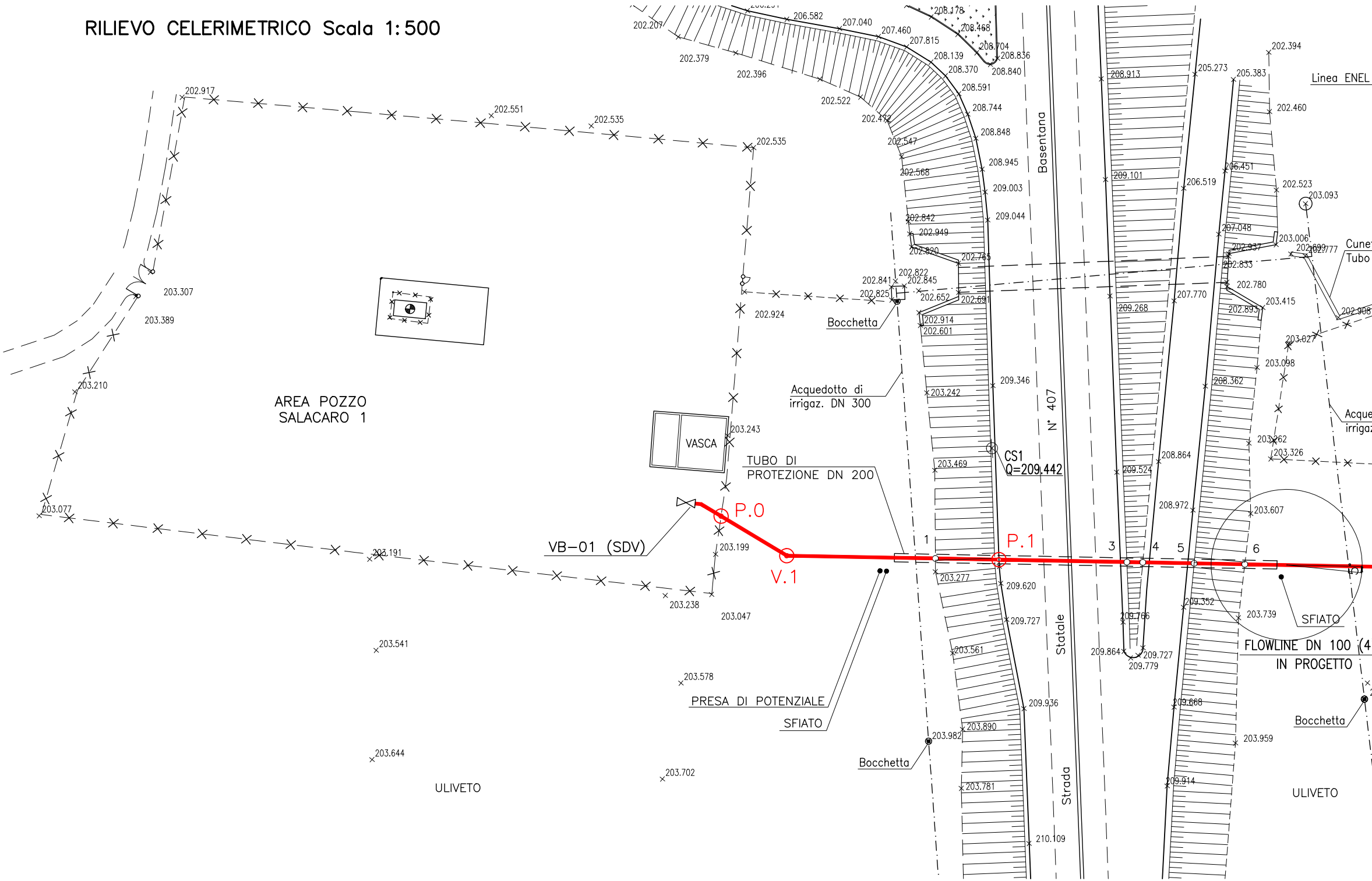
AREA POZZO
SALACARO 1
VASCA
VB-01 (SDV)
P.0
V.1
P.1
1
3
4
5
6
TUBO DI
PROTEZIONE DN 200
Acquedotto di
irrigaz. DN 300
Bocchetta
CS1
Q=209.442
Basentana
N° 407
Statale
Strada
PRESA DI POTENZIALE
SFIATO
SFIATO
FLOWLINE DN 100 (4
IN PROGETTO
Bocchetta
Bocchetta
ULIVETO
ULIVETO
Linea ENEL
Cune
Tubo
Acque
irriga
202.207
202.379
202.396
206.582
207.040
207.460
207.815
208.178
208.468
208.704
208.836
208.139
208.370
208.840
202.522
202.472
202.547
202.568
208.591
208.744
208.848
208.945
209.003
209.044
202.842
202.949
202.820
202.765
202.822
202.845
202.841
202.825
202.652
202.691
202.914
202.601
202.917
202.551
202.535
202.535
202.924
203.307
203.389
203.210
203.077
203.191
203.243
203.199
203.238
203.047
203.541
203.578
203.644
203.702
203.242
203.469
209.346
203.277
209.620
209.727
203.561
209.936
203.890
203.982
203.781
210.109
208.913
209.101
209.268
209.524
209.766
209.864
209.727
209.779
205.273
206.519
207.770
208.864
208.972
209.352
209.668
209.914
205.383
206.451
207.048
202.937
202.833
202.780
202.893
208.362
203.607
203.739
203.959
202.394
202.460
202.523
203.093
203.006
202.699
202.777
203.415
202.908
203.027
203.098
203.262
203.326

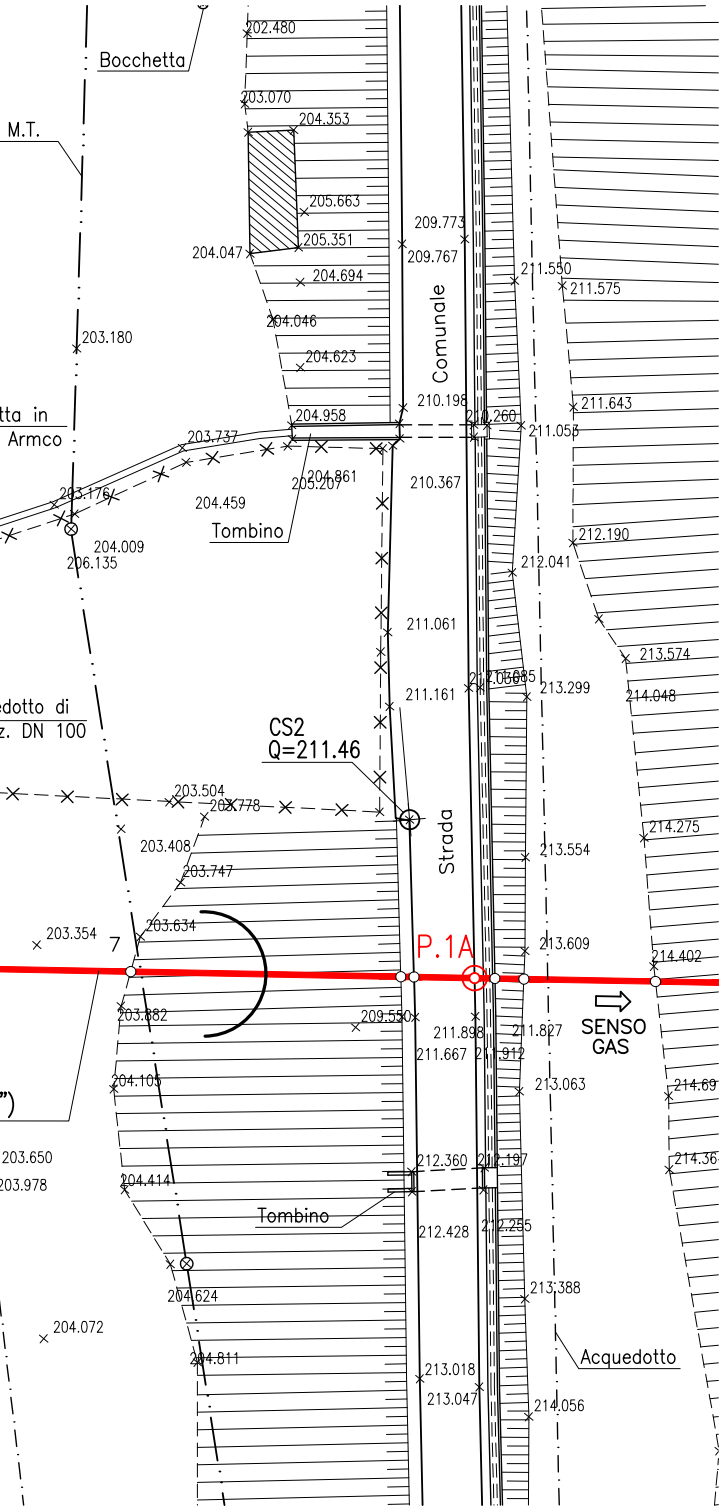
Bocchetta
M.T.
202.480
203.070
204.353
205.663
205.351
204.047
204.694
204.046
204.623
204.958
203.180
209.773
209.767
Comunale
211.550
211.575
210.198
211.260
211.053
211.643
tta in
Armco
203.737
203.176
204.861
205.207
204.459
Tombino
204.009
206.135
210.367
212.190
212.041
211.061
213.574
211.161
212.085
213.299
214.048
dotto di
z. DN 100
CS2
Q=211.46
203.504
203.778
203.408
203.747
Strada
213.554
214.275
203.354
7
203.634
P.1A
213.609
214.402
203.882
209.550
211.898
211.827
SENSO
GAS
211.667
211.912
213.063
204.105
214.69
")
203.650
203.978
212.360
212.197
214.36
204.414
Tombino
212.428
212.255
213.388
204.624
204.072
204.811
Acquedotto
213.018
213.047
214.056

PLANIMETRIA 1:2.000

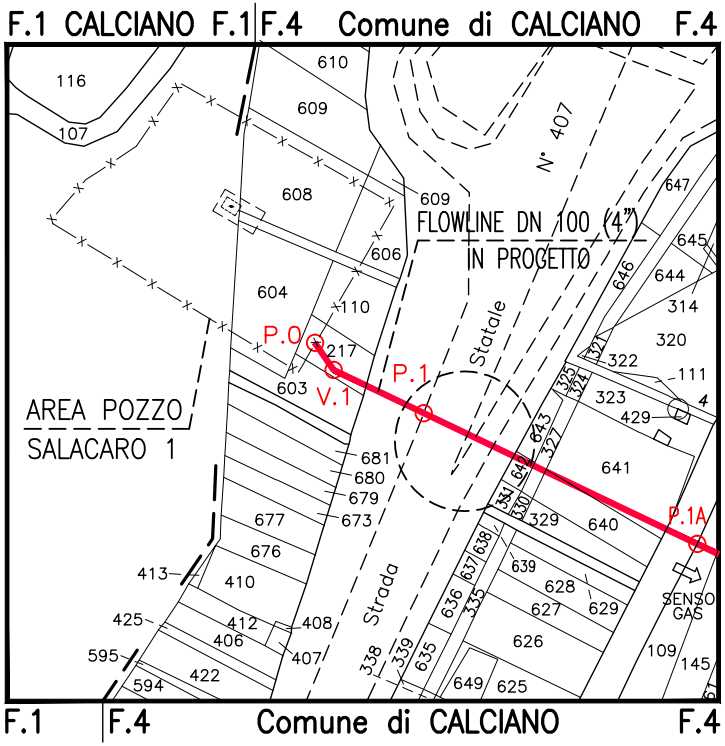
F.1 CALCIANO F.1
F.4 Comune di CALCIANO F.4
116
107
610
609
608
609
N° 407
647
FLOWLINE DN 100 (4")
IN PROGETTO
645
606
646
644
604
110
314
Statale
320
P.0
217
322
111
P.1
323
603
V.1
325
324
4
429
AREA POZZO
SALACARO 1
643
681
327
641
680
642
679
331
673
330
329
640
P.1A
677
676
639
413
410
628
SENSO
GAS
629
627
Strada
636
335
425
412
408
406
626
407
109
595
338
339
635
145
594
422
649
625
F.1
F.4
Comune di CALCIANO
F.4

REVISIONI

REV. Rev.	DESCRIZIONE Description	DATA Date	ELABORATO Drawn	VERIFICATO Checked	APPROVATO Approved
0	EMISSIONE	09/01/2012	VIVIANI	GIUDICI	MARKAC
1	REVISIONATO COME DA RILIEVI IN CAMPO	06/06/2012	VIVIANI	GIUDICI	MARKAC
2					

COROGRAFIA 1:10.000

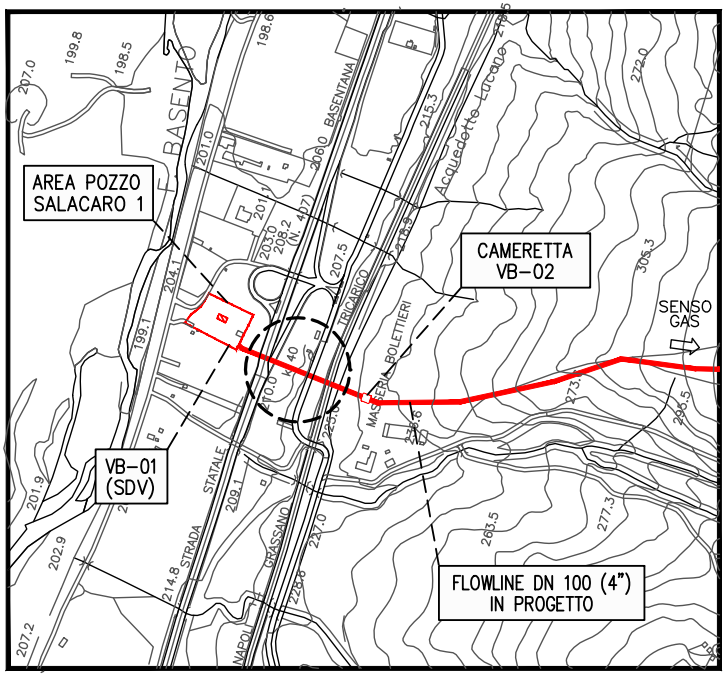
AREA POZZO SALACARO 1
CAMERETTA VB-02
SENSO GAS
VB-01 (SDV)
FLOWLINE DN 100 (4") IN PROGETTO
F. BASENTO
BASENTANA
(N. 407)
TRICARICO
Acquedotto Lucano
MASSERIA BOLETTIERI
STRADA STATALE
GRASSANO
NAPOLI
km 40
207.0
199.8
198.5
198.6
201.0
201.1
203.0
208.2
206.0
204.1
199.1
207.5
215.3
218.9
210.0
225.0
238.6
272.0
305.3
273.
295.5
263.5
277.3
227.0
228.6
209.1
214.8
201.9
202.9
207.2

2				
1	REVISIONATO COME DA RILIEVI IN CAMPO	06/06/2012	MATTABONI	MATTABONI
0	EMISSIONE	09/01/2012	MATTABONI	MATTABONI
REV. Rev.	DESCRIZIONE Description	DATA Date	VERIFICATO Checked	APPROVATO Approved

1 2 3 4 5 6 7 8 9 10 11 12 13 14 15 16 17

EDISON

CODIFICA DOC. / Doc. Number

N° E740AAKC001

IMPIANTO / OPERA
Plant

FLOWLINES POZZI

APPIA – SALACARO – C.LE DI GARAGUSO

COMMITTENTE
Client

ASID

SOCIETA' GENERALE
PROGETTAZIONE IMPIANTI
Viale Emilia, 98
20093 COLOGNO MONZESE

TITOLO

ATTRAVERSAMENTO
S.S. N° 407 BASENTANA
(progr. Km 40+050)

DIS. N°
C659–AT001–R1

DATA 06/06/2012

COMMESSA
C–659

FOGLIO
1 di 1

SCALA
1:100

PLOTTAGGIO
1:1