POZZETTO DI DRENAGGIO

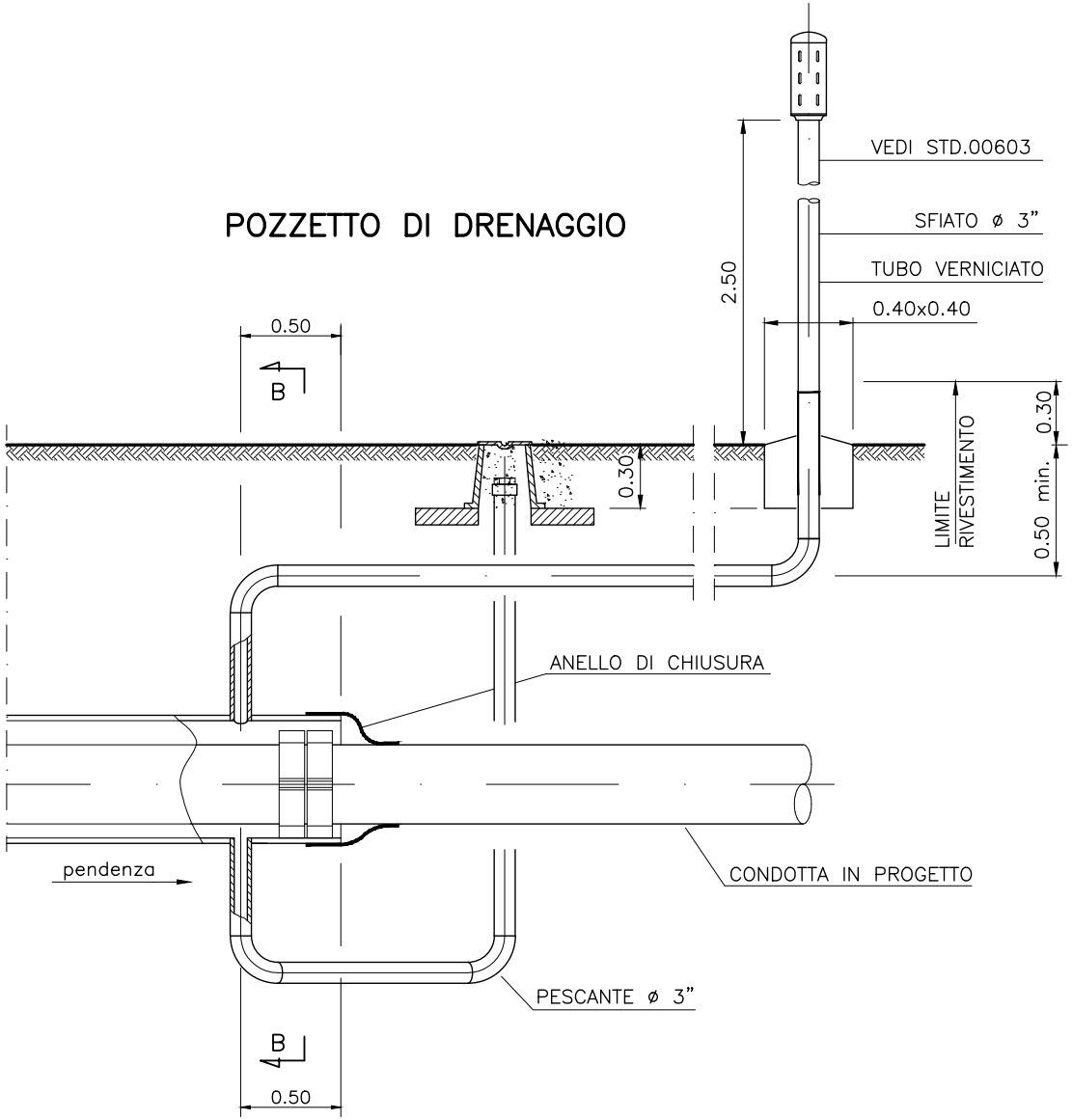
VEDI STD.00603
SFIATO ø 3"
TUBO VERNICIATO
0.40x0.40
2.50
0.50
B
0.30
LIMITE RIVESTIMENTO
0.30
0.50 min.
ANELLO DI CHIUSURA
pendenza
CONDOTTA IN PROGETTO
PESCANTE ø 3"
B
0.50

Formato A4L – Scala Disegno:1=100

SEZIONE "A–A"

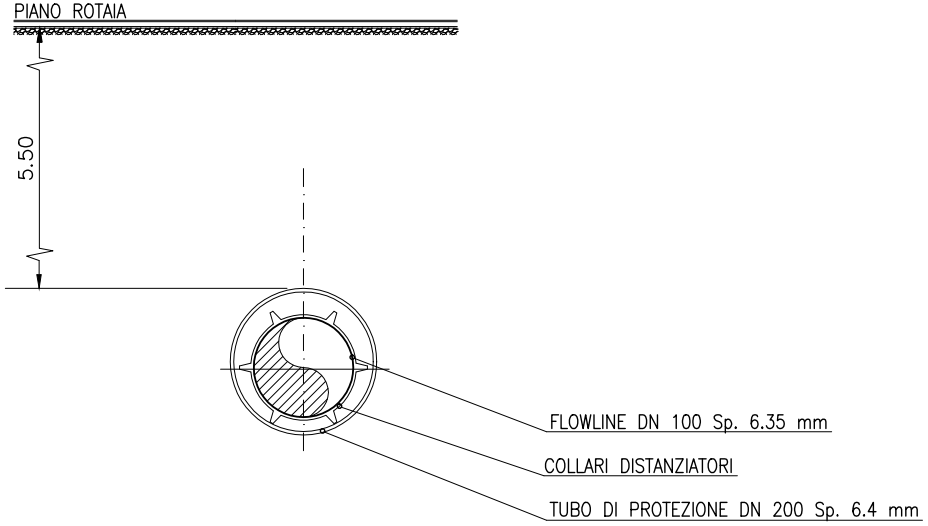
PIANO ROTAIA
5.50
FLOWLINE DN 100 Sp. 6.35 mm
COLLARI DISTANZIATORI
TUBO DI PROTEZIONE DN 200 Sp. 6.4 mm

SEZIONE "B–B"

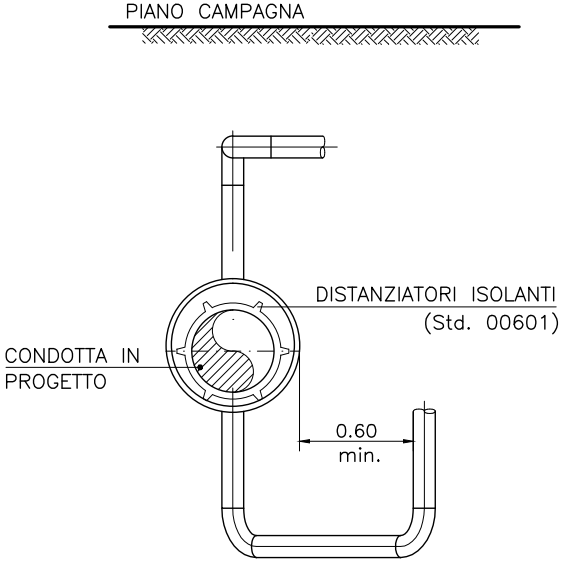
PIANO CAMPAGNA
DISTANZIATORI ISOLANTI
(Std. 00601)
CONDOTTA IN
PROGETTO
0.60
min.

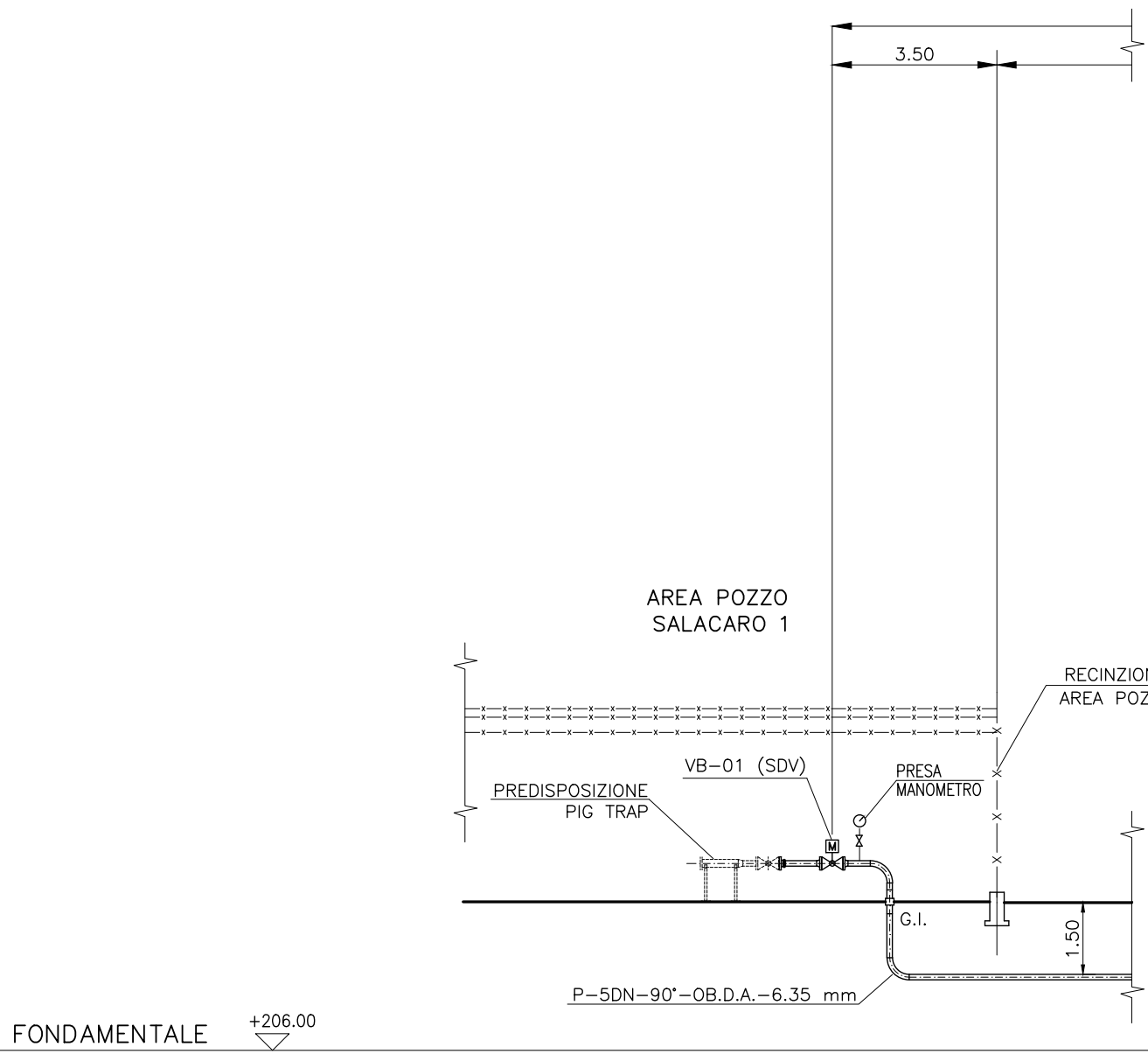
3.50
AREA POZZO
SALACARO 1
RECINZIO
AREA POZ
VB–01 (SDV)
PREDISPOSIZIONE
PIG TRAP
PRESA
MANOMETRO
M
G.I.
1.50
P–5DN–90°–0B.D.A.–6.35 mm
FONDAMENTALE
+206.00

Numero punto	
Distanze parziali	
Quote Terreno	
Quote copertura tubo	

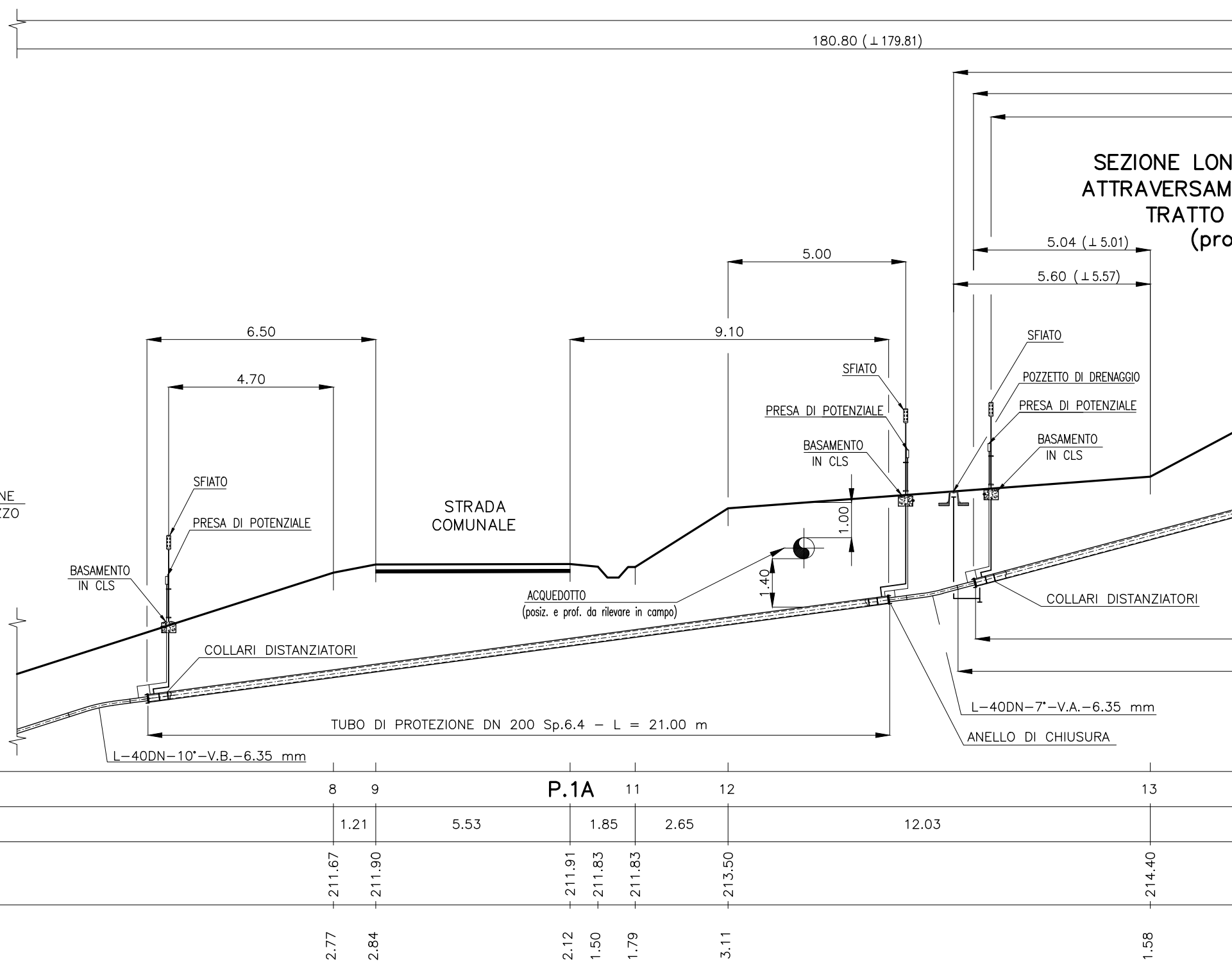
180.80 (⊥179.81)
SEZIONE LON
ATTRAVERSAM
TRATTO
(pro
5.04 (⊥5.01)
5.60 (⊥5.57)
5.00
9.10
6.50
4.70
1.00
1.40
SFIATO
PRESA DI POTENZIALE
BASAMENTO IN CLS
POZZETTO DI DRENAGGIO
COLLARI DISTANZIATORI
STRADA COMUNALE
ACQUEDOTTO
(posiz. e prof. da rilevare in campo)
TUBO DI PROTEZIONE DN 200 Sp.6.4 – L = 21.00 m
L–40DN–10°–V.B.–6.35 mm
L–40DN–7°–V.A.–6.35 mm
ANELLO DI CHIUSURA
NE
ZO
8
9
P.1A
11
12
13
1.21
5.53
1.85
2.65
12.03
211.67
211.90
211.91
211.83
211.83
213.50
214.40
2.77
2.84
2.12
1.50
1.79
3.11
1.58

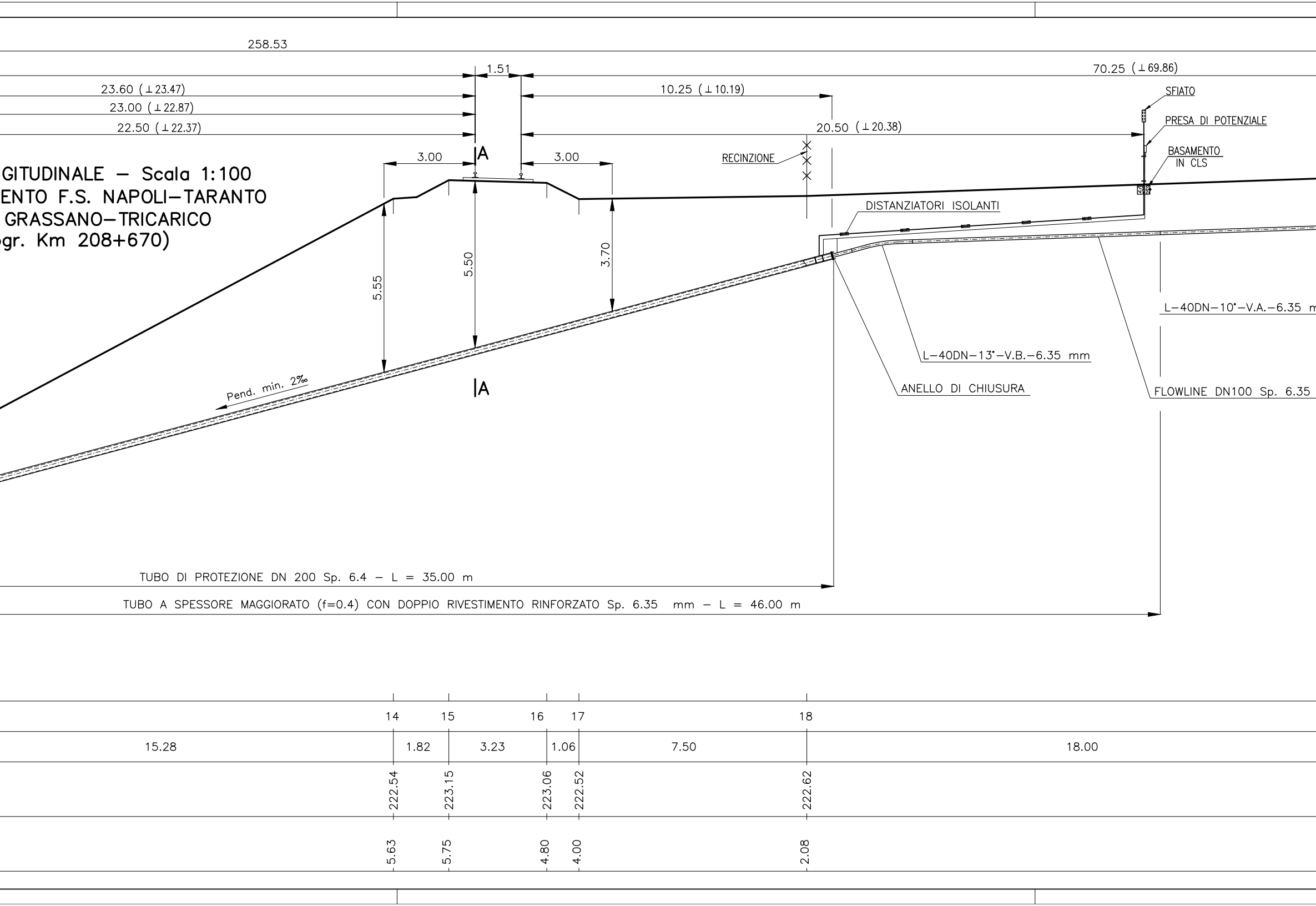

GITUDINALE – Scala 1:100
ENTO F.S. NAPOLI–TARANTO
GRASSANO–TRICARICO
gr. Km 208+670)

258.53
1.51
70.25 (⊥69.86)
23.60 (⊥23.47)
23.00 (⊥22.87)
22.50 (⊥22.37)
10.25 (⊥10.19)
20.50 (⊥20.38)
SFIATO
PRESA DI POTENZIALE
BASAMENTO IN CLS
RECINZIONE
A
3.00
3.00
DISTANZIATORI ISOLANTI
5.55
5.50
3.70
L–40DN–10°–V.A.–6.35 m
L–40DN–13°–V.B.–6.35 mm
ANELLO DI CHIUSURA
FLOWLINE DN100 Sp. 6.35
Pend. min. 2‰
A
TUBO DI PROTEZIONE DN 200 Sp. 6.4 – L = 35.00 m
TUBO A SPESSORE MAGGIORATO (f=0.4) CON DOPPIO RIVESTIMENTO RINFORZATO Sp. 6.35 mm – L = 46.00 m
14
15
16
17
18
15.28
1.82
3.23
1.06
7.50
18.00
222.54
223.15
223.06
222.52
222.62
5.63
5.75
4.80
4.00
2.08

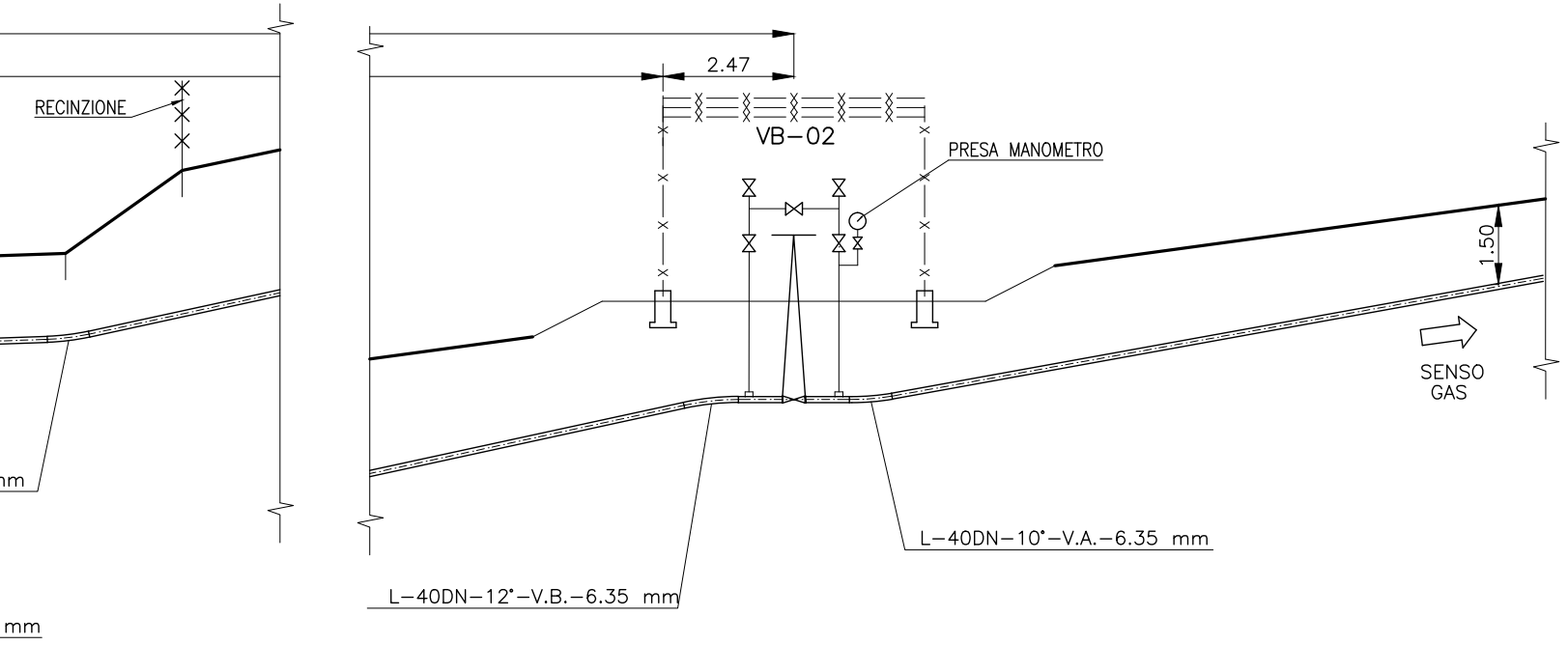
RECINZIONE
2.47
VB-02
PRESA MANOMETRO
1.50
SENSO
GAS
nm
L-40DN-10"-V.A.-6.35 mm
L-40DN-12"-V.B.-6.35 mm
mm

19		20
	2.21	
223.24		224.81
1.54		2.66

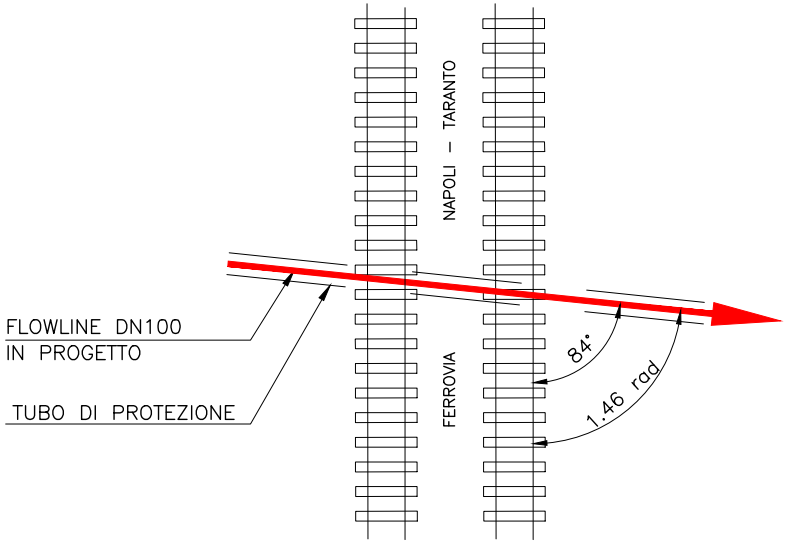
NAPOLI - TARANTO
FERROVIA
84°
1.46 rad
FLOWLINE DN100
IN PROGETTO
TUBO DI PROTEZIONE

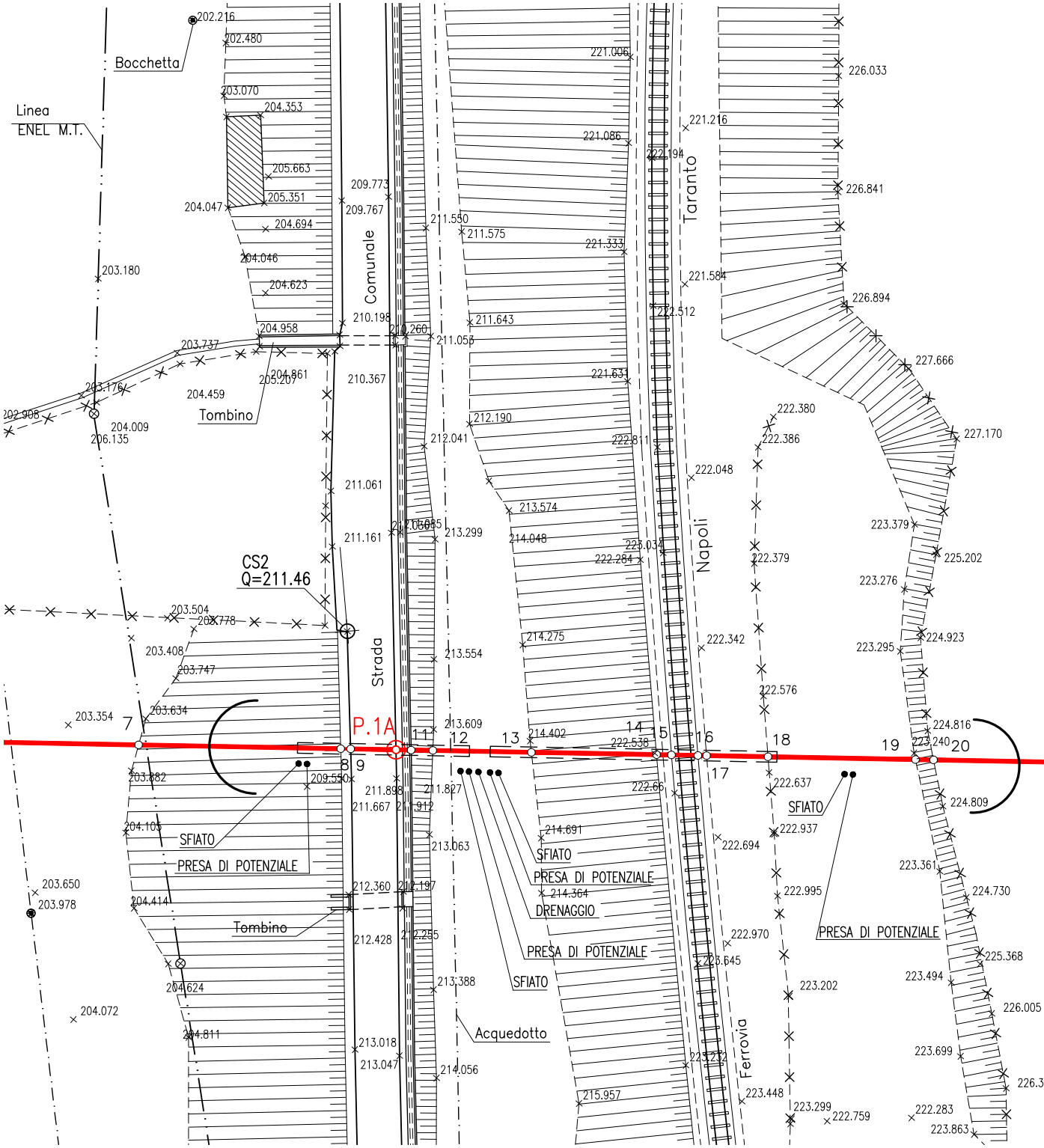
Linea
ENEL M.T.
Bocchetta
Tombino
CS2
Q=211.46
Strada
Comunale
Taranto
Napoli
Ferrovia
P.1A
7
8
9
11
12
13
14
15
16
17
18
19
20
SFIATO
PRESA DI POTENZIALE
SFIATO
PRESA DI POTENZIALE
DRENAGGIO
PRESA DI POTENZIALE
SFIATO
SFIATO
PRESA DI POTENZIALE
Tombino
Acquedotto
202.216
202.480
203.070
204.353
205.663
205.351
204.047
204.694
204.046
204.623
203.180
209.773
209.767
211.550
211.575
210.198
210.260
211.053
211.643
204.958
203.737
204.861
205.207
204.459
203.176
202.908
204.009
206.135
210.367
212.190
212.041
211.061
213.574
214.048
211.161
213.299
213.554
214.275
203.504
203.778
203.408
203.747
203.634
203.354
213.609
214.402
222.538
203.882
209.550
211.898
211.667
211.827
211.912
204.105
213.063
214.691
214.364
203.650
203.978
204.414
212.360
212.197
212.428
212.255
204.624
213.388
204.072
204.811
213.018
213.047
214.056
215.957
221.006
221.086
221.216
222.194
221.333
221.584
222.512
221.631
222.811
222.048
223.034
222.284
222.342
222.576
222.66
222.694
222.970
223.645
223.232
223.448
226.033
226.841
226.894
227.666
222.380
222.386
227.170
222.379
223.379
225.202
223.276
224.923
223.295
224.816
223.240
222.637
224.809
222.937
223.361
222.995
224.730
225.368
223.494
223.202
226.005
223.699
223.299
222.759
222.283
223.863

RILIEVO CELERIMETRICO Scala 1:500

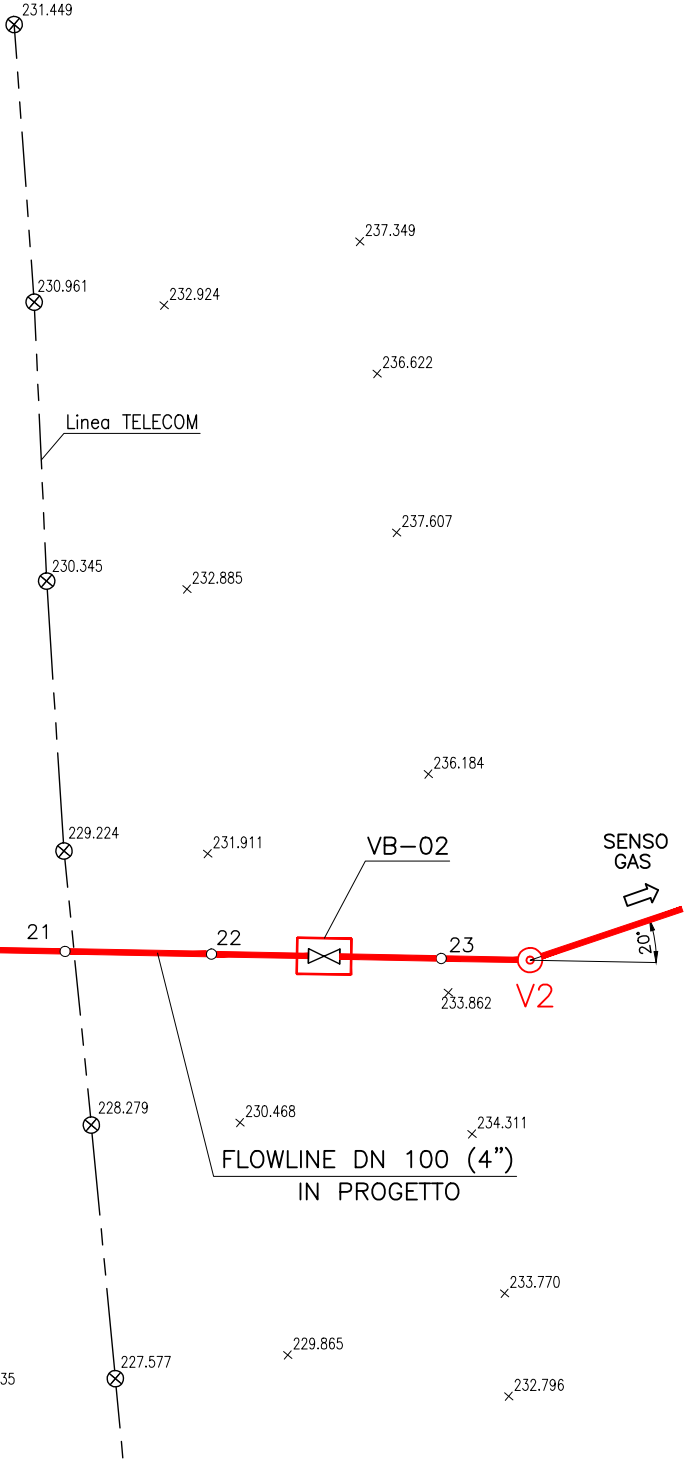
231.449
237.349
230.961
232.924
236.622
Linea TELECOM
237.607
230.345
232.885
236.184
229.224
231.911
VB–02
SENSO GAS
21
22
23
20°
233.862
V2
228.279
230.468
234.311
FLOWLINE DN 100 (4”)
IN PROGETTO
233.770
229.865
227.577
232.796

PLANIMETRIA 1:2.000

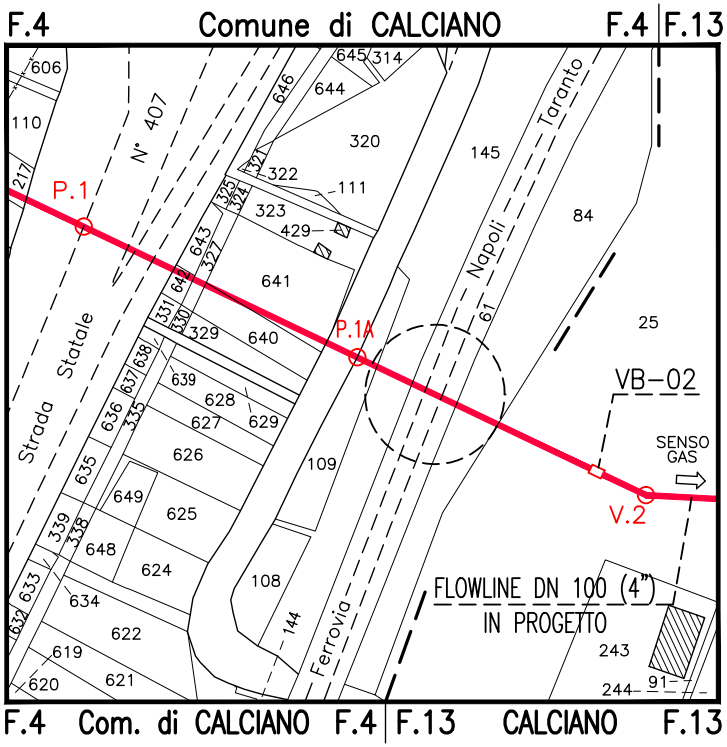
F.4
Comune di CALCIANO
F.4
F.13
606
110
217
N° 407
Strada Statale
646
645
314
644
320
321
322
111
325
324
323
429
643
327
641
642
331
330
329
640
638
637
335
636
639
628
627
629
626
635
649
625
339
338
648
624
633
632
634
622
619
620
621
145
Taranto
Napoli
61
84
25
P.1
P.1A
VB–02
SENSO GAS
V.2
109
108
144
Ferrovia
FLOWLINE DN 100 (4”)
IN PROGETTO
243
244
91
F.4
Com. di CALCIANO
F.4
F.13
CALCIANO
F.13

REVISIONI

REV. Rev.	DESCRIZIONE Description	DATA Date	ELABORATO Drawn	VERIFICATO Checked	APPROVATO Approved
0	EMISSIONE	09/01/2012	VIVIANI	GIUDICI	MARKAC
1	REVISIONATO COME DA RILIEVI IN CAMPO	06/06/2012	VIVIANI	GIUDICI	MARKAC
2					

COROGRAFIA 1:10.000

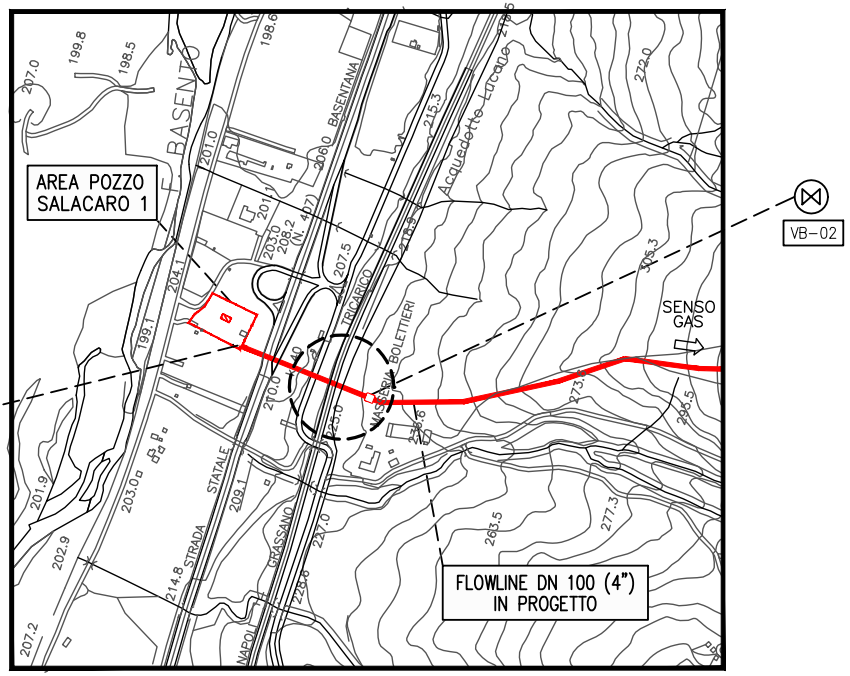
AREA POZZO
SALACARO 1
VB-02
SENSO
GAS
FLOWLINE DN 100 (4")
IN PROGETTO
BASENTO
BASENTANA
Acquedotto Lucano
TRICARICO
MASSERIA BOLETTIERI
STATALE
STRADA
GRASSANO
NAPOLI
207.0
199.8
198.5
198.6
201.0
201.1
203.0
208.2
(N. 407)
206.0
207.5
204.1
199.1
210.0
215.3
218.3
272.0
305.3
273.6
285.5
263.5
277.3
201.9
203.0
202.9
209.1
214.8
227.0
228.6
207.2

2				
1	REVISIONATO COME DA RILIEVI IN CAMPO	06/06/2012	MATTABONI	MATTABONI
0	EMISSIONE	09/01/2012	MATTABONI	MATTABONI
REV. Rev.	DESCRIZIONE Description	DATA Date	VERIFICATO Checked	APPROVATO Approved

1 2 3 4 5 6 7 8 9 10 11 12 13 14 15 16 17

EDISON

IMPIANTO / OPERA
Plant

FLOWLINES POZZI

APPIA – SALACARO – C.LE DI GARAGUSO

COMMITTENTE
Client

ASID

CODIFICA DOC. / Doc. Number

N° E740AAKC002

SOGEPI

SOCIETA' GENERALE
PROGETTAZIONE IMPIANTI
Viale Emilia, 98
20093 COLOGNO MONZESE

TITOLO

ATTRAVERSAMENTO
F.S. NAPOLI – TARANTO
TRATTO GRASSANO – TRICARICO
(progr. Km 208+670)

DIS. N° C659–AT002–R1

DATA 06/06/2012

COMMESSA C–659

FOGLIO 1 di 1

SCALA 1:100

PLOTTAGGIO 1:1