SEZIONE "A–A"

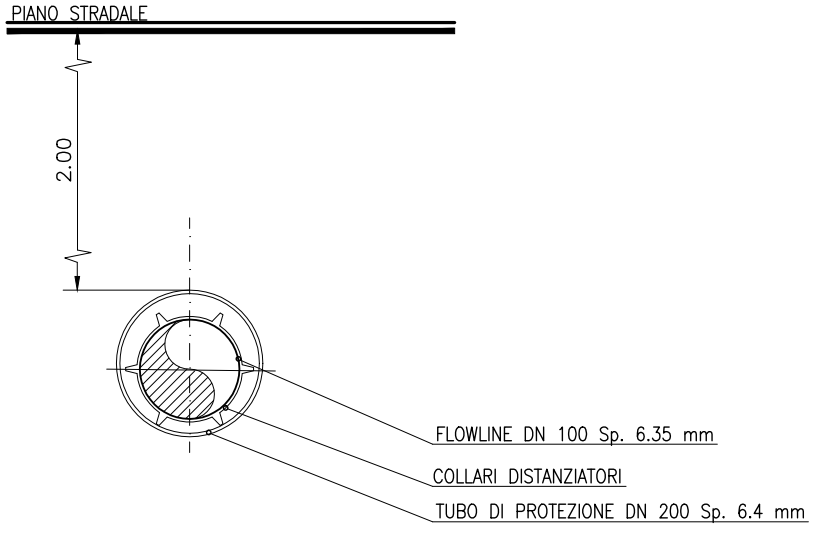
PIANO STRADALE
2.00
FLOWLINE DN 100 Sp. 6.35 mm
COLLARI DISTANZIATORI
TUBO DI PROTEZIONE DN 200 Sp. 6.4 mm

FONDAMENTALE +520.00

Numero punto
Distanze parziali
Quote Terreno
Quote copertura tubo

Formato A4L – Scala Disegno:1=100

Nome file: E740AAKC005_1_ATTR SP 277.dwg – Plottaggio: 1=1

SEZIONE
ATTRAVERSAM

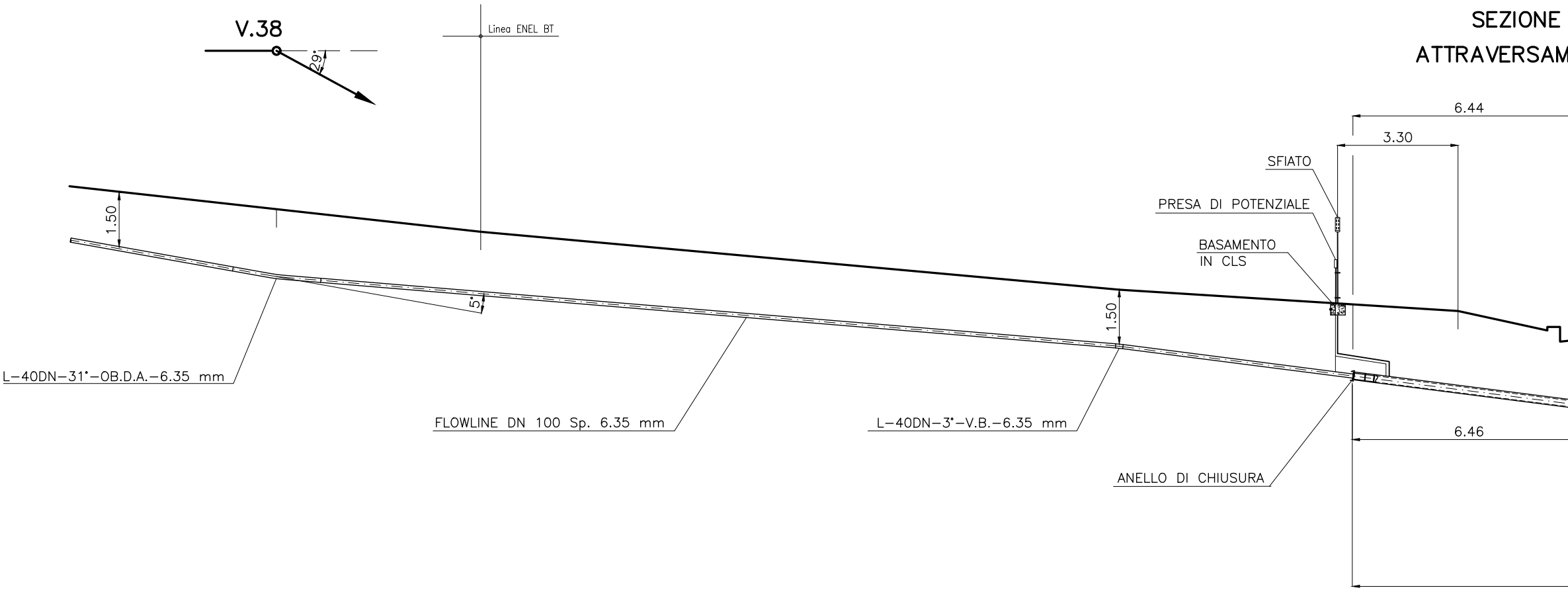
V.38
29°
Linea ENEL BT
6.44
3.30
SFIATO
PRESA DI POTENZIALE
BASAMENTO
IN CLS
1.50
5°
1.50
L-40DN-31°-OB.D.A.-6.35 mm
FLOWLINE DN 100 Sp. 6.35 mm
L-40DN-3°-V.B.-6.35 mm
6.46
ANELLO DI CHIUSURA

V.38		2		3		4	
	5.64		17.64		9.36		3.54
535.88		534.17		532.57		531.98	
1.80		1.65		1.50		2.05	

LONGITUDINALE – Scala 1:100

ENTO STRADA PROVINCIALE N° 277

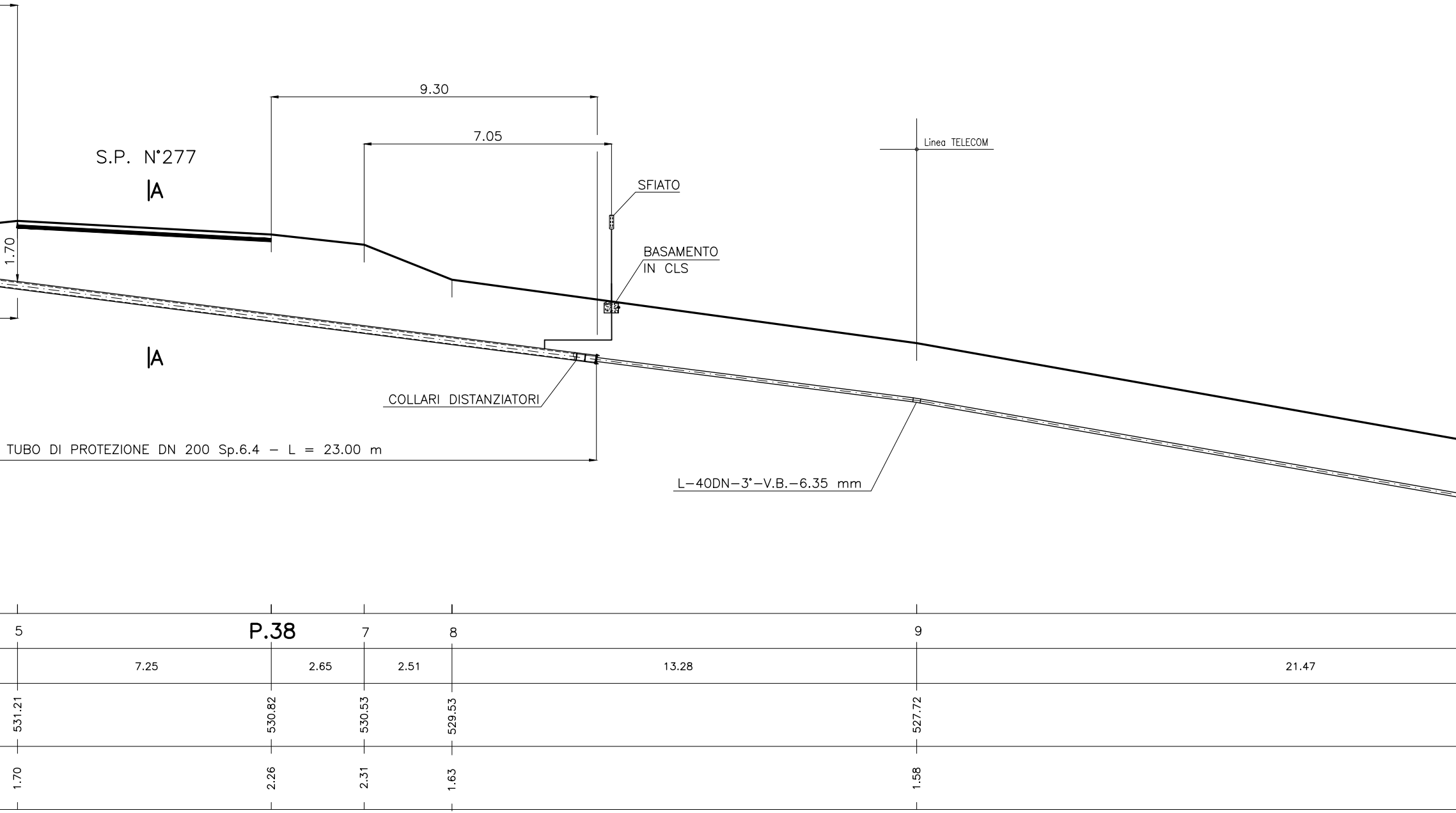
9.30
7.05
S.P. N°277
A
A
1.70
Linea TELECOM
SFIATO
BASAMENTO
IN CLS
COLLARI DISTANZIATORI
TUBO DI PROTEZIONE DN 200 Sp.6.4 – L = 23.00 m
L–40DN–3"–V.B.–6.35 mm
5
P.38
7
8
9
7.25
2.65
2.51
13.28
21.47
531.21
530.82
530.53
529.53
527.72
1.70
2.26
2.31
1.63
1.58

RILIEVO CELERIMETRICO Scala 1:500

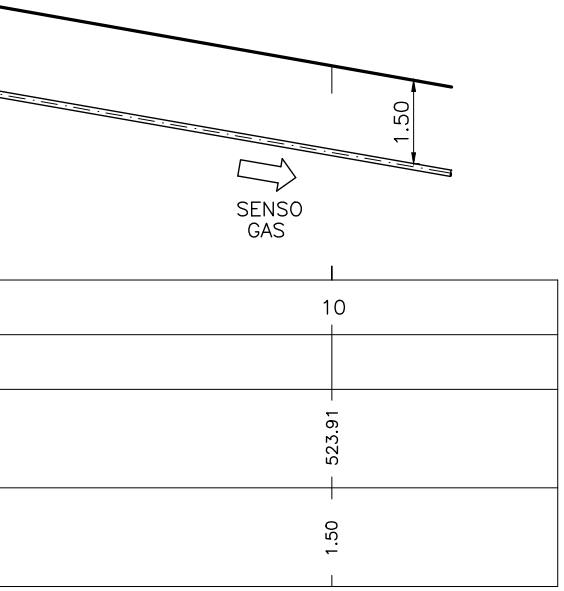
1.50
SENSO
GAS
10
523.91
1.50

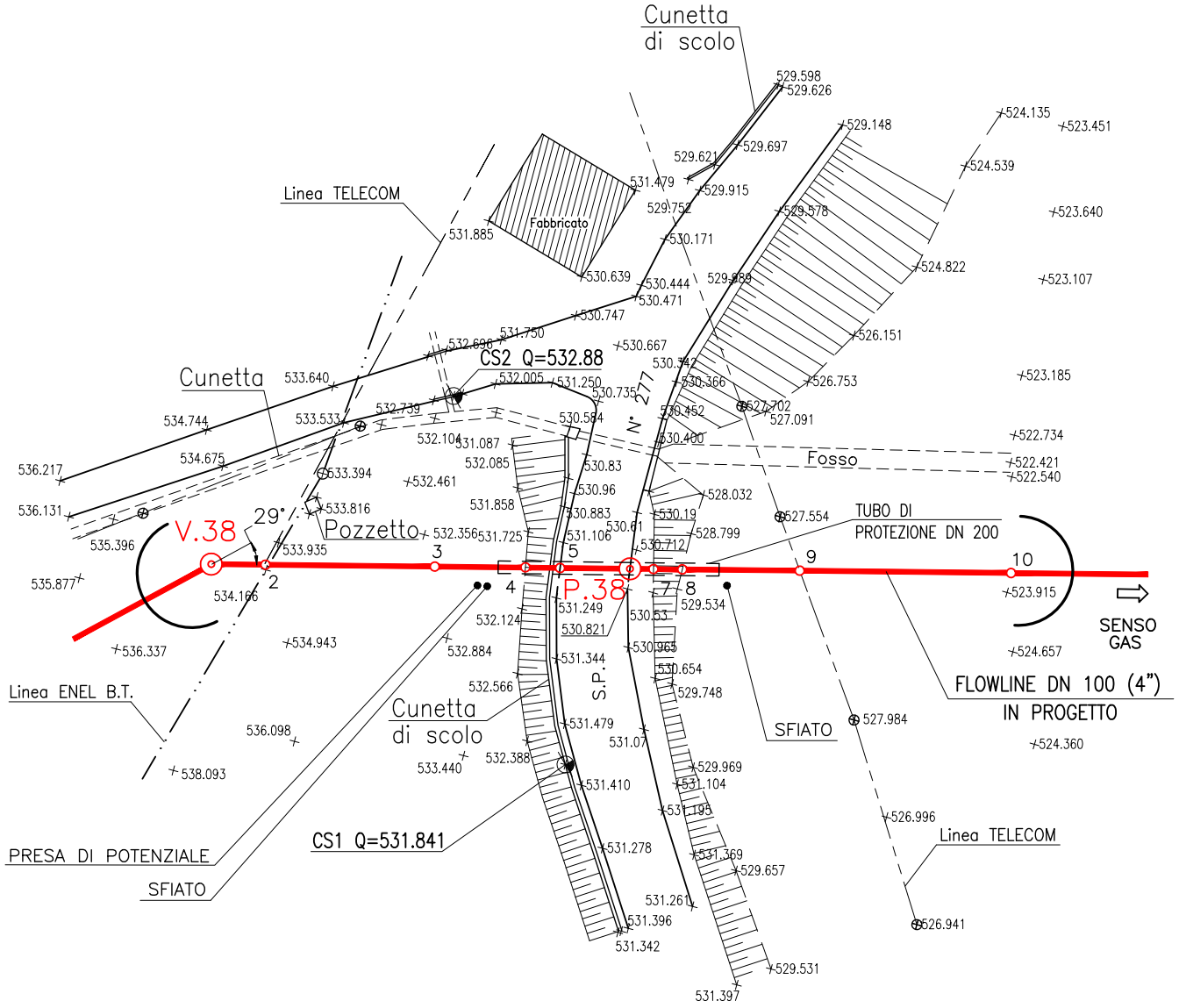
Cunetta
di scolo
Linea TELECOM
Fabbricato
Cunetta
CS2 Q=532.88
Pozzetto
V.38
29°
P.38
N° 277
S.P.
Fosso
TUBO DI
PROTEZIONE DN 200
FLOWLINE DN 100 (4")
IN PROGETTO
SENSO
GAS
SFIATO
Linea ENEL B.T.
Cunetta
di scolo
CS1 Q=531.841
PRESA DI POTENZIALE
SFIATO
Linea TELECOM
2
3
4
5
7
8
9
10
529.598
529.626
529.148
524.135
523.451
529.621
529.697
524.539
531.479
529.915
529.752
529.578
523.640
531.885
530.171
530.639
524.822
523.107
530.444
530.471
529.989
530.747
526.151
531.750
532.696
530.667
533.640
532.005
531.250
530.342
530.735
530.366
526.753
523.185
534.744
533.533
532.739
530.584
530.452
527.702
527.091
532.104
531.087
530.400
522.734
536.217
534.675
532.085
530.83
522.421
522.540
533.394
532.461
530.96
528.032
536.131
531.858
533.816
530.883
530.19
527.554
535.396
530.61
528.799
532.356
531.725
531.106
530.712
533.935
535.877
534.166
531.249
530.53
529.534
523.915
532.124
530.821
530.965
536.337
534.943
532.884
531.344
530.654
524.657
532.566
529.748
536.098
531.479
531.07
527.984
538.093
533.440
532.388
531.410
529.969
531.104
524.360
531.195
526.996
531.278
531.369
529.657
531.261
531.396
531.342
526.941
529.531
531.397

PLANIMETRIA 1:2.000

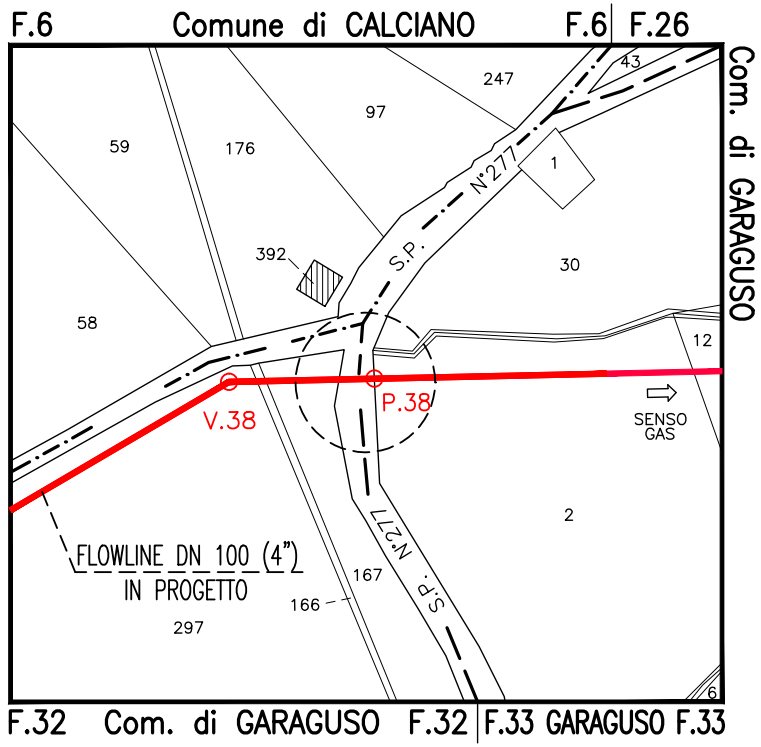
F.6
Comune di CALCIANO
F.6
F.26
Com. di GARAGUSO
59
176
97
247
43
1
N°277
S.P.
392
30
58
12
V.38
P.38
SENSO GAS
2
FLOWLINE DN 100 (4")
IN PROGETTO
297
167
166
N°277
S.P.
6
F.32
Com. di GARAGUSO
F.32
F.33 GARAGUSO F.33

COROGRAFIA 1:10.000

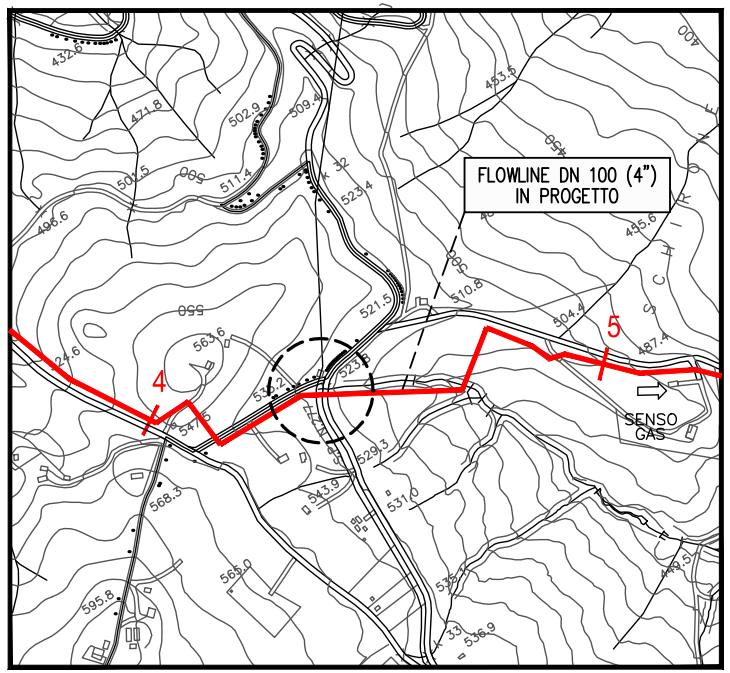
432.6
471.8
502.9
509.4
453.5
400
450
501.5
500
511.4
K 32
523.4
FLOWLINE DN 100 (4")
IN PROGETTO
496.6
455.6
500
510.8
550
521.5
504.4
5
487.4
563.6
524.6
4
536.2
523.8
547.5
N°277
SENSO GAS
529.3
543.9
531.0
568.3
565.0
535.1
449.5
595.8
K 33
536.9
S. CHIRONE

REV. Rev.	DESCRIZIONE Description	DATA Date	VERIFICATO Checked	APPROVATO Approved
2				
1	INSERITO NUOVO CARTIGLIO	06/06/2012	MATTABONI	MATTABONI
0	EMISSIONE	09/01/2012	MATTABONI	MATTABONI

1 2 3 4 5 6 7 8 9 10 11 12 13 14 15 16 17

EDISON	IMPIANTO / OPERA Plant FLOWLINES POZZI APPIA – SALACARO – C.LE DI GARAGUSO	COMMITTENTE Client ASID
CODIFICA DOC. / Doc. Number N° E740AAKC005		

REVISIONI

REV. Rev.	DESCRIZIONE Description	DATA Date	ELABORATO Drawn	VERIFICATO Checked	APPROVATO Approved
0	EMISSIONE	09/01/2012	VIVIANI	GIUDICI	MARKAC
1	INSERITO NUOVO CARTIGLIO	06/06/2012	VIVIANI	GIUDICI	MARKAC
2					

sogepi

SOCIETA' GENERALE
PROGETTAZIONE IMPIANTI
Viale Emilia, 98
20093 COLOGNO MONZESE

TITOLO

ATTRAVERSAMENTO S.P. N° 277

DIS. N° C659–AT005–R1	
DATA 06/06/2012	
COMMESSA C–659	FOGLIO 1 di 1
SCALA 1:100	PLOTTAGGIO 1:1