



MINISTERO DELL'AMBIENTE E DELLA TUTELA DEL TERRITORIO E DEL MARE

COMMISSIONE TECNICA DI VERIFICA DELL' IMPATTO  
AMBIENTALE - VIA E VAS

Parere n. 541 del 7.10.2010

<b>Progetto:</b>	<b>Istruttoria VIA</b> <b>Progetto di coltivazione del giacimento di idrocarburi Ombrina Mare nell'ambito della concessione di coltivazione d30 B.C-MD</b>
<b>Proponente:</b>	<b>Medoilgas Italia S.p.A.</b>

Handwritten signatures and initials scattered across the bottom of the page, including a large signature on the left and several smaller ones on the right.

## La Commissione Tecnica di Verifica dell'Impatto Ambientale – VIA e VAS

**VISTA** la domanda di pronuncia di compatibilità ambientale presentata dalla Società Medoilgas Italia S.p.A. in data 03 dicembre 2009 concernente il Progetto di coltivazione del giacimento di idrocarburi Ombrina Mare nell'ambito della concessione di coltivazione d30 B.C-MD da realizzarsi al largo delle coste abruzzesi;

**VISTO** il Decreto Legislativo del 3 aprile 2006, n. 152 recante "Norme in materia ambientale" così come modificato ed integrato dal Decreto Legislativo 16 gennaio 2008, n. 4 e dal Decreto Legislativo 29 giugno 2010, n. 128;

**CONSIDERATO** il comma 5 dell'art. 4 del D.Lgs 29 giugno 2010, n. 128, che dispone che "Le procedure di VAS, VIA e AIA avviate precedentemente all'entrata in vigore del presente decreto sono concluse ai sensi delle norme vigenti al momento dell'avvio del procedimento";

**VISTO** il Decreto del Presidente della Repubblica del 14 maggio 2007, n. 90 concernente "Regolamento per il riordino degli organismi operanti presso il Ministero dell'ambiente e della tutela del territorio e del mare, a norma dell'articolo 29 del D.L. 4 luglio 2006, n.223, convertito, con modificazioni, dalla L. 4 agosto 2006, n.248" ed in particolare l'art.9 che ha istituito la Commissione tecnica di verifica dell'impatto ambientale - VIA e VAS;

**VISTO** il Decreto Legge 23 maggio 2008, n. 90, convertito in legge il 14 luglio 2008, L. 123/2008 "Conversione in legge, con modificazioni, del Decreto legge 23 maggio 2008, n. 90 recante misure straordinarie per fronteggiare l'emergenza nel settore dello smaltimento dei rifiuti nella regione Campania e ulteriori disposizioni di protezione civile" ed in particolare l'art. 7 che modifica l'art. 9 del DPR del 14 maggio 2007, n. 90;

**VISTO** il Decreto del Ministro dell'Ambiente e della Tutela del Territorio e del Mare prot. n. GAB/DEC/150/07 del 18 settembre 2007 di definizione dell'organizzazione e del funzionamento della Commissione tecnica di verifica dell'impatto ambientale – VIA e VAS;

**VISTI** i Decreti del Ministro dell'Ambiente e della Tutela del Territorio e del Mare di nomina dei componenti della Commissione Tecnica per la Verifica dell'Impatto Ambientale - VIA e VAS prot GAB/DEC/194/2008 del 23 giugno 2008 e GAB/DEC/217/08 del 28 luglio 2008;

**CONSIDERATO** che il progetto non è dotato di valutazione di incidenza.

**CONSIDERATO** che non è possibile autorizzare ricerche di idrocarburi in mare a distanza inferiore a 12 miglia marine da aree protette

**VISTA** la Relazione Istruttoria;

**PRESO ATTO** che la pubblicazione dell'annuncio relativo alla domanda di pronuncia di compatibilità ambientale ed al conseguente deposito del progetto e dello studio di impatto ambientale per la pubblica consultazione, è avvenuta in data 03 dicembre 2009 sui quotidiani "La Repubblica" e "Il Centro";

**VISTA** la documentazione esaminata che si compone dei seguenti elaborati:

- studio di impatto ambientale e progetto fornito dalla Società Medoilgas Italia S.p.A. in data 03/12/2009 prot. n. exDSA-2009-34243 del 18/12/2009;

- integrazioni fornite dalla Società Medoilgas Italia S.p.A. in data 09/03/2010 prot. n. DVA-2010-07172 del 15/03/2010;
- integrazioni fornite dalla Società Medoilgas Italia S.p.A. in data 17/06/2010 prot. n. DVA-2010-15646 del 18/06/2010;

**VISTO** il parere, positivo con prescrizioni, espresso dal Ministero per i Beni e le Attività Culturali con nota prot. n DG/PBAAC/34.19.04/19889/2010 del 30/06/2010, pervenuta in data 08/07/2010 al prot. n. DVA-2010-17034;

**PRESO ATTO** che successivamente all'emissione del parere del Ministero per i Beni e le Attività Culturali è stato emanato il D. Lgs. 29/06/2010 n. 128 "Modifiche e integrazioni al decreto legislativo 03/04/2006, n. 152, recante norme in materia ambientale, a norma dell'art 12 della legge 18/06/2009. n. 69";

**PRESO ATTO** che non è pervenuto il parere espresso dalla Regione Abruzzo;

**VISTE E CONSIDERATE** le osservazioni espresse dai soggetti di seguito elencati:

N°	Osservante	Data	Protocollo di acquisizione	Data
1	Comune di Frisa	22/01/2010	CTVA-2010-0253	28/01/2010
2	Comune di Rocca San Giovanni	22/01/2010	DVA-2010-01653	28/01/2010
3	Comune di Pineto	25/01/2010	CTVA-2010-0456	09/02/2010
4	Comune di Torino di Sangro	22/01/2010	CTVA-2010-0456	09/02/2010
5	Comune di Giulianova	29/01/2010	CTVA-2010-0537	15/02/2010
6	NuovoSensoCivico	18/01/2010	CTVA-2010-0635	22/02/2010
7	Comune di Rocca San Giovanni	22/01/2010	CTVA-2010-0635	22/02/2010
8	Comune di Torino di Sangro	22/01/2010	CTVA-2010-0635	22/02/2010
9	Comune di Torino di Sangro	22/01/2010	DVA-2010-03593	11/02/2010
10	Comune di Frisa	22/01/2010	DVA-2010-03574	11/02/2010
11	Comune di Vasto	18/01/2010	DVA-2010-03130	09/02/2010
12	Comune di Francavilla al Mare	26/01/2010	DVA-2010-02916	08/02/2010
13	Comune di Giulianova	29/01/2010	DVA-2010-03036	08/02/2010
14	Comune di San Vito Chietino	26/01/2010	DVA-2010-03530	10/02/2010
15	Comune di Miglianico	22/01/2010	DVA-2010-03743	11/02/2010
16	Bed&Breakfast il Grappolo	--	DVA-2010-03851	12/02/2010
17	Mini Market di Totaro Filomena ed altri (7 tra Ristoranti, bar, commerciali)	--	DVA-2010-03848	12/02/2010
18	B & B Taverna del Gusto	--	DVA-2010-03845	12/02/2010
19	B & B La casa dal tetto verde ed altri (2)	--	DVA-2010-03809	12/02/2010
20	Alta Marea S.A.S	--	DVA-2010-03808	12/02/2010
21	Alta Marea S.A.S	--	DVA-2010-03805	12/02/2010
22	A.I.S.A.M.	--	DVA-2010-03801	12/02/2010
23	Ristorante con Camere Al Vecchio Teatro	--	DVA-2010-03798	12/02/2010
24	La Fornaretta di Fernando Di Petta ed altri (4 tra Ristoranti, bar, commerciali)	--	DVA-2010-03796	12/02/2010
25	Industria Vinicola Antonio di Paolo ed altri (7 tra ristoranti, bar, commerciali)	--	DVA-2010-03794	12/02/2010
26	B & B Corte dei Teodori e Il Casale sul Mare	--	DVA-2010-03792	12/02/2010
27	B & B Rifugiomare	--	DVA-2010-03791	12/02/2010
28	Hotel Garden	--	DVA-2010-03814	12/02/2010

*[Handwritten signatures and notes at the bottom of the page]*

29	Hotel Garden	--	DVA-2010-03812	12/02/2010
30	Hotel Primavera Ortona	--	DVA-2010-03811	12/02/2010
31	B & B Dei Transumanti	16/01/2010	DVA-2010-03835	12/02/2010
32	B & B La Scogliera ed altri (3 Bed and Breakfast)	--	DVA-2010-03832	12/02/2010
33	Macelleria Marino Dante ed altri (4 tra ristoranti, bar, commerciali)	--	DVA-2010-03831	12/02/2010
34	B & B Il Golfo degli Aranci	--	DVA-2010-03788	12/02/2010
35	B & B Camazone	--	DVA-2010-03786	12/02/2010
36	Agriturismo Dragani ed altri (4 tra ristoranti, bar, commerciali)	--	DVA-2010-03838	12/02/2010
37	Pasta all'uovo di Carciofetti Giulia e Seaside S.r.l	--	DVA-2010-03840	12/02/2010
38	Ass. Culturale Taverna del Gusto	--	DVA-2010-03841	12/02/2010
39	S.I.D.E.S. S.r.l.	--	DVA-2010-03815	12/02/2010
40	B & B Costaginestre	--	DVA-2010-03818	12/02/2010
41	Ass. Sanvitovela	--	DVA-2010-03442	10/02/2010
42	Capogruppo Regionale Verdi-SD	25/01/2010	DVA-2010-03439	10/02/2010
43	ASD Ciclopazzi	--	DVA-2010-03469	10/02/2010
44	Ludovica Raimondi	18/01/2010	DVA-2010-03467	10/02/2010
45	Azienda Agricola Olivastri Tommaso	21/01/2010	DVA-2010-03710	11/02/2010
46	Arci Nuova Associazione	22/01/2010	DVA-2010-03745	11/02/2010
47	Soc. Cop. Educazione Ambientale Ecoturismo	24/01/2010	DVA-2010-03366	10/02/2010
48	Associazione SOS Costa dei Trabocchi	18/01/2010	DVA-2010-03558	11/02/2010
49	Ing. Pierluigi Di Bartolomeo	--	DVA-2010-02917	08/02/2010
50	Abbazia San Giovanni in Venere	20/01/2010	DVA-2010-03527	10/02/2010
51	Aggregazione Civica Apartitica Abruzzo in movimento	--	DVA-2010-03517	10/02/2010
52	Animalisti Italiani Onlus	21/01/2010	DVA-2010-03512	21/01/2010
53	Associazione WWF Zona Frentana Costa teatina	--	DVA-2010-03142	09/02/2010
54	Il Cafone di Fontamara	--	DVA-2010-03127	09/02/2010
55	Italia Nostra Sezzone Lanciano	30/01/2010	DVA-2010-02907	08/02/2010
56	Sig. Filippo D'Orsogna	--	DVA-2010-02905	08/02/2010
57	Ing. Lorenzo Luciano	25/01/2010	DVA-2010-02908	08/02/2010
58	Ing. Pierluigi Di Bartolomeo	--	DVA-2010-02917	08/02/2010
59	Sig.ra Adele Di Campoli	--	DVA-2010-02914	08/02/2010
60	Dott. Donato Spoltore	--	DVA-2010-02913	08/02/2010
61	CNA Abruzzo	26/01/2010	DVA-2010-02899	08/02/2010
62	Manichino d'ottone	--	DVA-2010-03397	10/02/2010
63	Comune di Fossacesia	14/01/2010	DVA-2010-03337	10/02/2010
64	Comune di Treglio	19/01/2010	DVA-2010-03341	10/02/2010
65	Partito Democratico	21/01/2010	DVA-2010-03356	10/02/2010
66	Associazione Culturale Le Colonne d'Ercole	21/01/2010	DVA-2010-03361	10/02/2010
67	ArcheoClub italia	18/01/2010	DVA-2010-03374	10/02/2010
68	Istituto comprensivo G. D'Annunzio	19/01/2010	DVA-2010-03386	10/02/2010
69	Comune di Mezzagrogna	22/01/2010	DVA-2010-03391	10/02/2010
70	Sig.ra Ileana Parasassi e Sig. Andrea Corsi	22/01/2010	DVA-2010-03392	10/02/2010
71	Dr. Alessandro Gentile	25/01/2010	DVA-2010-03436	10/02/2010
72	Rivista d'Abruzzo	-	DVA-2010-03457	10/02/2010
73	Strutture Commerciali: Iezzi Arredamenti e Picard Danela	-	DVA-2010-3821	12/02/2010
74	Strutture Commerciali: Hotel levante ed altri	--	DVA-2010-03823	12/02/2010
75	Strutture Commerciali: Nardone Gabriele ed altri	--	DVA-2010-03824	12/02/2010
76	Strutture Commerciali: Sorgini ed altre	--	DVA-2010-03826	12/02/2010
77	Arcivescovo Metropolitana di Chieti	25/01/2010	DVA-2010-3849	12/02/2010
78	Comunità Parrocchiale del Sacro Cuore di Gesù	28/01/2010	DVA-2010-03871	12/02/2010
79	Comune di Roseto degli Abruzzi	22/01/2010	DVA-2010-03887	12/02/2010

80	Cittadini Abruzzesi		DVA-2010-03897	12/02/2010
81	ISSS Cesare De Titta	25/01/2010	DVA-2010-03900	12/02/2010
82	Associazione Agrumi Costa Trabocchi	19/01/2010	DVA-2010-03901	12/02/2010
83	Associazione Culturale Scoglio del Gabbiano	18/01/2010	DVA-2010-03903	12/02/2010
84	Sig. Vittorio di San Vito	20/01/2010	DVA-2010-03906	12/02/2010
85	Associazione Nuovo Senso Civico	-	DVA-2010-04182	16/02/2010
86	Società Venditti Sas	-	DVA-2010-04206	16/02/2010
87	Federazione Autonoma Balneari	28/01/2010	DVA-2010-04238	17/02/2010
88	Parrocchia Sant'Antonio da Padova	28/01/2010	DVA-2010-04307	17/02/2010
89	Provincia di Chieti	03/02/2010	DVA-2010-04314	17/02/2010
90	Ing. Giovanni de Nobile	02/02/2010	DVA-2010-04315	17/02/2010
91	Confommercio di Chieti	03/02/2010	DVA-2010-04317	17/02/2010
92	Associazione ambientale Costambiente	--	DVA-2010-04323	17/02/2010
93	Avv. Barbara Antonucci	01/02/2010	DVA-2010-04324	17/02/2010
94	WWF	02/02/2010	DVA-2010-04326	17/02/2010
95	Cantina Frentana	01/02/2010	DVA-2010-04343	17/02/2010
96	Soc. Coop. Madonna del Carmine	01/02/2010	DVA-2010-04349	17/02/2010
97	Sig. Benedetto Anfossi	02/02/2010	DVA-2010-04357	17/02/2010
98	Sig. Romanelli Antonio	01/02/2010	DVA-2010-04367	17/02/2010
99	Associazione Politico Cultrale Gli Occhi del Popolo	-	DVA-2010-04368	17/02/2010
100	Associazione Sportiva Libertas Vini	-	DVA-2010-04379	17/02/2010
101	Comune di Casalbordino	01/02/2010	DVA-2010-04386	17/02/2010
102	Circolo Rifondazione Comunista	02/02/2010	DVA-2010-04391	17/02/2010
103	Federazione provinciale Verdi	21/01/2010	DVA-2010-04412	17/02/2010
104	Associazione Contrada Viva	-	DVA-2010-04424	17/02/2010
105	Comune di San Salvo	05/02/2010	DVA-2010-04506	18/02/2010
106	Comitato abruzzese Difesa dei Beni Comuni	29/01/2010	DVA-2010-04514	18/02/2010
107	Prof. Domenico Angelucci	-	DVA-2010-04622	19/02/2010
108	Studio Associato STS	-	DVA-2010-04717	19/02/2010
109	Comune di Lanciano	08/02/2010	DVA-2010-04727	19/02/2010
110	Confederazione Nazionale dell'Artigianato	03/02/2010	DVA-2010-04710	19/02/2010
111	Prof.a Maria d'Orsogna	28/01/2010	DVA-2010-04932	22/02/2010
112	Città di Alba Adriatica	08/02/2010	DVA-2010-05067	22/02/2010
113	Prof. Nicolino Paricelli	06/01/2010	DVA-2010-05194	23/02/2010
114	Dott.a Clara Primante	03/02/2010	DVA-2010-05198	23/02/2010
115	Dr. Giovanni Pelino	06/02/2010	DVA-2010-05201	23/02/2010
116	Società Midagest SaS	-	DVA-2010-05248	23/02/2010
117	Sig. Assunta Di Florio	-	DVA-2010-05611	25/02/2010
118	Cittadini Abruzzesi	-	DVA-2010-05616	25/02/2010
119	Dott.ssa Gianna Bucco	07/02/2010	DVA-2010-05865	26/02/2010
120	Alunni della Scuola Galilei	-	DVA-2010-07013	11/03/2010
121	Comune di Paglieta	16/02/2010	DVA-2010-07316	15/03/2010
122	Comune di Roseto degli Abruzzi	23/12/2009	DVA-2010-00702	20/01/2010
123	WWF	12/05/2010	DVA-2010-13136	21/05/2010

**CONSIDERATO** che le osservazioni presentate da Enti Pubblici e Privati, da Associazioni, esercizi commerciali e singoli cittadini attengono nella quasi totalità dei casi a:

- timore di documento per lo sviluppo turistico;
- timore di degrado ambientale per la presenza di una nuova torre di perforazione;
- impatto negativo di traffico, presenza di strutture a mare, smaltimento rifiuti, rilascio metalli pesanti;

*(Handwritten signatures and initials)*

- timore di possibile inquinamento da vernici, combustibili, reflui;
- timore per la paventata diminuzione di presenza turistica;
- timore di possibili nocuenti irreversibili per le aree SIC presenti sulla costa, e le altre aree protette nella zona di eventuale interferenza, in particolare per le specie arboree e l'avifauna;
- timore di nocumento per la pesca;
- timore per il possibile sversamento di idrocarburi liquidi in mare;
- timore di nocumento per le specie ittiche, per i rettili, i mammiferi marini e avifauna;
- timore di spiaggiamento cetacei;
- timore di possibili insorgenze di patologie nell'uomo in conseguenza dell'attività di sfruttamento idrocarburi legate al rilascio di sostanze pericolose volatili e/o solubili e/o solide;
- Timore di interferenza con la flotta peschereccia e con le linee commerciali;

**CONSIDERATO** che le controdeduzioni alle osservazioni presentate da Enti Pubblici e Privati, da Associazioni, esercizi commerciali e singoli cittadini, contrarie alla realizzazione del progetto, possono essere assorbite dal dispositivo finale e la mancata esecuzione delle opere supera tutte le osservazioni presentate.

#### **Quadro di riferimento programmatico**

**CONSIDERATO** che dopo la presentazione della istanza di compatibilità ambientale è entrato in vigore il DL 29/06/2010 n.128 pubblicato sulla GURI n. 186 del 11/08/2010 "modifiche e integrazioni al decreto legislativo 03/04/2006, n.152, recante norme in materia ambientale, a norma dell'art 12 della legge 18/06/2009. n. 69";

**CONSIDERATO** che il comma 17 dell'art. 6 del D. Lgs. 152/2006 come modificato ed integrato dal succitato Decreto Legislativo 29 giugno 2010, n. 128 prevede che: *Ai fini di tutela dell'ambiente e dell'ecosistema, all'interno del perimetro delle aree marine e costiere a qualsiasi titolo protette per scopi di tutela ambientale, in virtù di leggi nazionali, regionali o in attuazione di atti e convenzioni internazionali sono vietate le attività di ricerca, di prospezione nonché di coltivazione di idrocarburi liquidi e gassosi in mare, di cui agli articoli 4, 6 e 9 della legge 9 gennaio 1991, n. 9. Il divieto è altresì stabilito nelle zone di mare poste entro dodici miglia marine dal perimetro esterno delle suddette aree marine e costiere protette, oltre che per i soli idrocarburi liquidi nella fascia marina compresa entro cinque miglia dalle linee di base delle acque territoriali lungo l'intero perimetro costiero nazionale. Al di fuori delle medesime aree, le predette attività sono autorizzate previa sottoposizione alla procedura di valutazione di impatto ambientale di cui agli articoli 21 e seguenti del presente decreto, sentito il parere degli enti locali posti in un raggio di dodici miglia dalle aree marine e costiere interessate dalle attività di cui al primo periodo. Le disposizioni di cui al presente comma si applicano anche ai procedimenti autorizzatori in corso alla data di entrata in vigore del presente comma...*

**CONSIDERATO** che l'intera estensione dell'area di ricerca d 355 CR SR si trova interamente entro il limite di 12 miglia marine dalla costa in cui sono presenti le aree protette;

**CONSIDERATO** che nella zona costiera prospiciente l'area di ricerca sono presenti due Siti di Importanza Comunitaria (S.I.C.) ai sensi della legge 394/91 la cui ubicazione è illustrata nella carta dei vincoli allegata al SIA denominati "Fosso delle Farfalle" e "Lecceca litoranea di Torino di Sangro e Foce del Fiume Sangro";

**CONSIDERATO** che sulla costa insiste un'area sottoposta a vincolo paesaggistico dichiarata di notevole interesse pubblico dalla L. 1497/39 (oggi art. 136 del D.Lgs 42/2004). In particolare con D.M. 21/06/1985 è stata vincola l'area di costa (codice del vincolo 130102) denominata "Fascia costiera che va da Francavilla al Mare fino a San Salvo con colline degradanti sul mare" che interessa tutta la costa della Provincia di Chieti e parte delle aree più interne, inglobando le singole aree vincolate istituite in precedenza;

**CONSIDERATO** che il progetto, secondo le proposizioni del SIA, è coerente con la normativa internazionale, comunitaria e nazionale esistente al momento della presentazione dell'istanza e, in particolare con:

- La Convenzione delle Nazioni Unite sul Diritto del Mare, che definisce il regime giuridico del tratto di mare interessato dal progetto;
- La Convenzione di Barcellona, a cui aderiscono tutti gli stati del Mediterraneo, che contiene il quadro normativo in materia di lotta all'inquinamento e protezione dell'ambiente marino per quanto in vigore;

- La Convenzione di Londra (MARPOL), che costituisce il documento internazionale di riferimento per la prevenzione dell'inquinamento da navi;
- Convenzione delle Nazioni Unite sul Diritto del Mare;
- Convenzione di Barcellona;
- Convenzione di Londra;
- "Parere del Comitato e sociale europeo sul tema Definizione di una politica energetica per l'Europa (strategia di Lisbona)" del 12 luglio 2007;
- Piano Energetico Nazionale (PEN);
- Legge n. 9 del 9 Gennaio 1991 "Norme per l'Attuazione del Nuovo Piano Energetico Nazionale";
- Legge 9/91 (Art.2) prevede inoltre l'estensione dell'applicazione della procedura di VIA alle attività di prospezione, ricerca e coltivazione di idrocarburi liquidi e gassosi;
- Legge 23 Agosto 2004, n. 239 "Riordino del Sistema Energetico, nonché Delega al Governo delle Disposizioni Vigenti in Materia di Energia" (Legge Marzano);

#### Quadro di riferimento progettuale

**CONSIDERATO** che le strutture previste in progetto previsto al largo delle coste abruzzesi, alla distanza di circa 6 km dalla costa stessa, in una zona con profondità del mare di circa 20 metri, sono schematicamente le seguenti:

- una piattaforma di produzione gas pliocenico ed olio (OBMA) da cui si dipartono i 4 o 6 pozzi di produzione (il progetto al momento non specifica quanti siano i pozzi previsti);
- un serbatoio galleggiante per il trattamento e lo stoccaggio della produzione di olio (FPSO);
- sealines ed ombelicali per i trasferimenti tra OBMA e il FPSO;
- Sealine per il trasferimento del gas pliocenico da OBM-A alla piattaforma esistente Santo Stefano Mare 9, per complessivi 17 km circa di tubazioni sommerse di vario diametro;
- Non è presente la descrizione precisa e puntuale della perforazione (sito preciso, numero dei pozzi (4 o 6), disposizione dei pozzi, distanza delle teste dei pozzi, diametri, profondità, andamento verticale o inclinato o orizzontale, dimensioni della struttura post operam, eccetera);
- Il progetto è da considerare preliminare e non definitivo o esecutivo;

**CONSIDERATO** che il progetto prevede 4 giorni per l'impianto del cantiere e 45 giorni per la perforazione di ciascun pozzo, nonché la posa di circa 0.5 km al giorno di pipelines, per un numero di mesi complessivi variabile da 7 a 10, comprese tutte le operazioni accessorie e lo smontaggio del cantiere;

**CONSIDERATO** che il progetto prevede la posa in opera di un numero di pozzi variabile da 4 a 6 per la produzione di olio e gas pliocenico, di profondità fino a 2.000 metri circa con andamento verticale e successivamente con andamento dapprima inclinato e successivamente suborizzontale a raggiera per raggiungere le parti distali del reservoir, per una lunghezza totale di 2.600 metri circa di ciascun pozzo perforato;

**VALUTATO** che il Proponente non dichiara con esattezza il numero di pozzi da perforare (da 4 a 6) e lo SIA è strutturato per 4 pozzi;

**VALUTATO** che il progetto prevede l'impianto dei fanghi di circolazione a circuito chiuso e che sono previste apparecchiature di sicurezza come blowout preventers (B.O.P.) e la loro azione è sempre quella di chiudere il pozzo;

#### **Quadro di riferimento ambientale**

**VALUTATO** che lo studio di impatto ambientale presentato dal Proponente prende in considerazione le diverse componenti ambientali, nelle tre fasi, ante operam, cantierizzazione e post operam;

**CONSIDERATO** che il fondale, sub pianeggiante, è costituito da sabbie sovrastanti su complessi sabbiosi e limo-argillosi;

**CONSIDERATO** che lo SIA prende in considerazione le diverse componenti dello stato del mare con particolare riferimento a temperatura, umidità dell'aria, presenza di nebbie, venti, circolazione delle correnti, stato del mare e moto ondoso, ambiente idrico marino, caratteristiche chimico-fisiche della colonna d'acqua, torbidità, caratteristiche chimiche fisiche e biologiche dei sedimenti, et coetera;

**CONSIDERATO** che lo SIA prende in considerazione il Proponente, come prescritto dal Ministero dell'Ambiente e della Tutela del Territorio e del Mare, nel provvedimento di compatibilità ambientale (DSA/DEC/2007 n. 0001036 del 06/12/2007) del progetto concernente la perforazione del pozzo esplorativo denominato "Ombrina Mare 2", in accordo con l'ISPRA, ha messo a punto un piano di campionamento e monitoraggio, a fine lavori di perforazione, sui sedimenti e sulla colonna d'acqua;

**CONSIDERATO** che, secondo le proposizioni dello SIA, i dati su flora, fauna, ed ecosistemi provengono dal 3° monitoraggio delle risorse ecobiologiche ed alieutiche, eseguito da ARTA Abruzzo nel 2008, nella zona prospiciente i comuni di Ortona, S. Vito Chietino e Rocca S. Giovanni;

**VALUTATO** che sono riportate alcune considerazioni sulla attività di pesca, con particolare riferimento alla marineria che fa base nel porto di Ortona, prossimo all'area di interesse, alla produzione ittica ed al traffico commerciale da cui emerge la grande importanza, dal punto di vista della produzione ittica del tratto di mare in argomento e del porto di Ortona;

**CONSIDERATO** che per l'identificazione e la stima qualitativa degli impatti potenziali, sono state elaborate una serie di matrici coassiali di correlazione tra azioni di progetto e fattori di perturbazione e tra i fattori di perturbazione e le singole componenti ambientali e che la metodologia di valutazione utilizzata prevede infatti la suddivisione del progetto in fasi operative e la scomposizione degli ambiti ambientali nelle loro singole componenti;

- installazione/rimozione della piattaforma e del sistema di ancoraggio delle strutture;
- perforazione dei pozzi;
- posa o affossamento eventuale delle condotte;
- coltivazione del giacimento/esercizio impianti;

**CONSIDERATO** che per ciascuna delle quattro fasi principali considerate, sono stati individuati una serie di sotto-livelli, grazie ai quali, sono stati individuati i fattori di perturbazione:



- Atmosfera e qualità dell'Aria;
- Paesaggio;
- Ambiente Idrico Marino;
- Suolo e Sottosuolo;
- Vegetazione, Flora, Fauna ed Ecosistemi;
- Aspetti Socio-Economici;

**CONSIDERATO** che l'analisi ha permesso di evidenziare gli impatti potenzialmente presenti, alcuni dei quali già comunque mitigati o annullati dagli accorgimenti progettuali ed operativi previsti;

**CONSIDERATO** che la stima delle potenziali interferenze indotte dal progetto di sviluppo Ombrina Mare ha permesso di individuare gli aspetti ambientali significativi in relazione al sito di installazione, alla durata delle attività ed alle caratteristiche degli impianti e degli idrocarburi prodotti;

**CONSIDERATO** che, secondo le proposizioni dello SIA, non sussistono problematiche legate a fenomeni geodinamici significativi e che i valori di subsidenza previsti sono trascurabili;

**CONSIDERATO** che al fine di verificare che lo stato di qualità dei comparti ambientali non venga alterato dalle azioni di progetto intraprese durante le diverse fasi è prevista la predisposizione di una serie di monitoraggi ambientali, non riportato nello SIA;

**CONSIDERATO** che lo SIA è privo della valutazione di incidenza;

**CONSIDERATO** che la costa abruzzese prospiciente l'area di interesse è caratterizzata dalla presenza di due Siti di Importanza Comunitaria (SIC). Essi sono:

- Fosso delle Farfalle;
- Lecceta litoranea di Torino di Sangro e Foce del Fiume Sangro;

**CONSIDERATO** che dopo la istanza di compatibilità ambientale è entrato in vigore il DL 29/06/2010 n.128 pubblicato sulla GURI n. 186 del 11/08/2010 "modifiche e integrazioni al decreto legislativo 03/04/2006, n.152, recante norme in materia ambientale, a norma dell'art 12 della legge 18/06/2009, N.69";

**VISTO** il comma 17 dell'art. 6 del D. Lgs. 152/2006 come modificato ed integrato dal succitato Decreto Legislativo 29 giugno 2010, n. 128 prevede il divieto di ricerca, di prospezione nonché di coltivazione di idrocarburi liquidi e gassosi in mare nelle zone di mare poste entro dodici miglia marine dal perimetro esterno delle aree marine e costiere protette e che le disposizioni si applicano ai procedimenti autorizzatori in corso alla data di entrata in vigore del DL;

**CONSIDERATO** che l'intera estensione dell'area di ricerca di 30. BC -MD si trova interamente entro il limite di 12 miglia marine dalla costa in cui sono presenti le aree protette;

**CONSIDERATO** che non è possibile autorizzare ricerche di idrocarburi in mare a distanza inferiore a 12 miglia marine da aree protette;

Tutto ciò VISTO, CONSIDERATO E VALUTATO la Commissione Tecnica per la Verifica dell'Impatto Ambientale - VIA e VAS


ESPRIME

parere negativo riguardo alla compatibilità ambientale del progetto "Progetto di coltivazione del giacimento di idrocarburi Ombrina Mare nell'ambito della concessione di coltivazione d30 B.C-MD" in considerazione di quanto previsto dall'art. 6 del D. Lgs. 152/2006 come modificato ed integrato dal succitato Decreto Legislativo 29 giugno 2010, n. 128 ~~prevede che~~ *SR*


Presidente Claudio De Rose

ASSENTE

Cons. Giuseppe Caruso  
(Coordinatore Sottocommissione VAS)




Ing. Guido Monteforte Specchi  
(Coordinatore Sottocommissione - VIA)




Arch. Maria Fernanda Stagno d'Alcontres  
(Coordinatore Sottocommissione VIA Speciale)



Avv. Sandro Campilongo (Segretario)




Prof. Saverio Altieri



Prof. Vittorio Amadio

ASSENTE

Dott. Renzo Baldoni




Prof. Gian Mario Baruchello

ASSENTE


Dott. Gualtiero Bellomo

ASSENTE

Avv. Filippo Bernocchi



Ing. Stefano Bonino




Ing. Eugenio Bordonali



Dott. Gaetano Bordone



Dott. Andrea Borgia




Prof. Ezio Bussoletti



Ing. Rita Caroselli

ASSENTE

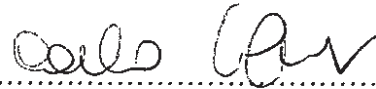
Ing. Antonio Castelgrande



Arch. Laura Cobello

ASSENTE

Prof. Carlo Collivignarelli



Dott. Siro Corezzi

ASSENTE

Dott. Maurizio Croce

ASSENTE

Prof.ssa Barbara Santa De Donno



Ing. Chiara Di Mambro

ASSENTE


Avv. Luca Di Raimondo

ASSENTE

Dott. Cesare Donnhauser




Ing. Graziano Falappa



Avv. Filippo Gargallo di Castel Lentini

ASSENTE

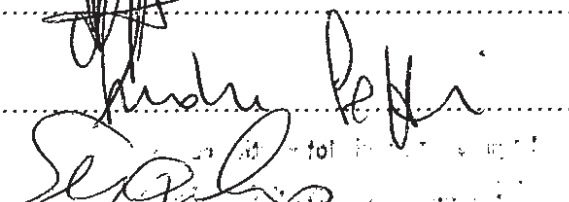
Prof. Antonio Grimaldi




Ing. Despoina Karniadaki



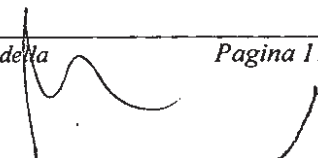

Dott. Andrea Lazzari



Arch. Sergio Lembo



Arch. Salvatore Lo Nardo



Arch. Bortolo Mainardi

*onente*

Prof. Mario Manassero

*[Signature]*

Avv. Michele Mauceri

*Michelle Mauceri*

Ing. Arturo Luca Montanelli

*[Signature]*

Ing. Santi Muscarà

*[Signature]*

Avv. Rocco Panetta

*[Signature]*

Arch. Eleni Papaleludi Melis

*Eleni Papaleludi*

Ing. Mauro Patti

*Mauro Patti*

Dott.ssa Francesca Federica Quercia

*[Signature]*

Dott. Vincenzo Ruggiero

*Vincenzo Ruggiero*

Dott. Vincenzo Sacco

*Vincenzo Sacco*

Avv. Xavier Santiapichi

*[Signature]*

Dott. Franco Secchieri

*[Signature]*

Arch. Francesca Soro

ASSENTE

Ing. Roberto Viviani

*[Signature]*

La presente copia fotostatica composta  
di n° *6* fogli è conforme al  
suo originale.

Roma, li .....

MINISTERO DELL'AMBIENTE  
DELLA TUTELA DEL TERRITORIO E DEL MARI  
Commissione Tecnica di Verifica  
dell'Impatto Ambientale - VIA e VAS  
Il Segretario della Commissione