

PEC DVA

Ministero dell'Ambiente e della Tutela del Territorio
del Mare - D.G. Valutazioni e Autorizzazioni Ambientali

Da: mannelli.umberto <mannelli.umberto@ingpec.eu>
Inviato: venerdì 7 agosto 2015 11:39
A: Autorità di Bacino Arno ; Salvaguardia Min Ambiente
Oggetto: Osservazione al rapporto ambientale del piano gestione rischio alluvioni - Agliana (PT), via XX Settembre
Allegati: Osservazione.pdf.p7m; Piano quotato.pdf.p7m; PRGA.pdf.p7m; Procura.pdf.p7m; RU.pdf.p7m; Studio idraulico Ingg Malossi Cappelli.pdf.p7m

E. prot DVA - 2015 - 0020973 del 10/08/2015

Buongiorno,

in allegato alla presente si trasmette, per conto del sig. Puntaroli Mauro, ai sensi dell'articolo 14, comma 3 del Decreto Legislativo n. 152/2006, osservazione al rapporto ambientale del piano gestione rischio alluvioni, relativamente al lotto di terreno posto in comune di Agliana (PT), via XX Settembre.

Distinti Saluti
Dott. Ing. Umberto MANNELLI



PEC DVA

Da: Per conto di: mannelli.umberto@ingpec.eu <posta-certificata@pec.aruba.it>
Inviato: venerdì 7 agosto 2015 11:39
A: Autorità di Bacino Arno ; Salvaguardia Min Ambiente
Oggetto: POSTA CERTIFICATA: Osservazione al rapporto ambientale del piano gestione rischio alluvioni - Agliana (PT), via XX Settembre
Allegati: daticert.xml; postacert.eml (3,25 MB)

--Questo è un Messaggio di Posta Certificata--

Il giorno 07/08/2015 alle ore 11:38:39 (+0200) il messaggio con Oggetto "Osservazione al rapporto ambientale del piano gestione rischio alluvioni - Agliana (PT), via XX Settembre" è stato inviato dal mittente "mannelli.umberto@ingpec.eu"

e indirizzato a:

dgsalvaguardia.ambientale@pec.minambiente.it

adbarno@postacert.toscana.it

Il messaggio originale è incluso in allegato, per aprirlo cliccare sul file "postacert.eml" (nella webmail o in alcuni client di posta l'allegato potrebbe avere come nome l'oggetto del messaggio originale).

L'allegato daticert.xml contiene informazioni di servizio sulla trasmissione

L'identificativo univoco di questo messaggio è: opec275.20150807113839.06580.10.4.18@pec.aruba.it

ALL'AUTORITÀ DI BACINO DEL FIUME ARNO

quale

AUTORITÀ COMPETENTE

presso

dgsalvanguardia.ambientale@pec.minambiente.it

ndbarno@postacert.toscana.it

OSSERVAZIONE AL

RAPPORTO AMBIENTALE DEL

PIANO GESTIONE RISCHIO ALLUVIONI

(ai sensi dell'art. 14 comma 3 del D.Lgs n. 152/2006)

Il sottoscritto **PUNTAROLI MAURO** nato a _____ residente a
Montale (PT) via _____ codice fiscale _____

Premesso:

- Che insieme alle sorelle sono proprietari, per atto pubblico, di un' area edificabile posta in Agliana (PT) lungo XX Settembre con destinazione residenziale come prevede il vigente Regolamento Urbanistico approvato Delibera. Consiglio Comunale n. 41 del 4/6/2012 e aggiornato con Delibera. Consiglio Comunale n. 3 del 13/1/2014;
- Che l'area a destinazione residenziale di espansione e' sempre stata edificabile anche nel vecchio PRG degli anni '90 attraverso piano urbanistico preventivo;
- Che in tutte le carte e mappe del rischio idraulico sia del PAI che dello studio idraulico redatto dallo studio tecnico associato A4 Ingegneria, allegato al Regolamento Urbanistico ,l'area non risulta essere soggetta ad allagamenti con tempi di ritorno TR

200 anni e in parte con TR 500.;

- Che la quota del terreno misurata risulta di metri 41,80 slm superiore ai terreni circostanti peraltro alcuni già edificati;

-

Considerato:

- Che nella mappa del Piano di Gestione Rischio Alluvioni, pubblicato sulla Gazzetta Ufficiale n. 132 del 10/6/2015, l'area in questione è interessata da un battente duecentennale di metri 42,91 slm contrassegnandola in P3 (pericolosità da alluvioni elevata);
- Che la differenza di quote tra il terreno e quello indicato nel piano proposto risulta di circa 1,00 metro;

al fine di apportare il proprio contributo alla formazione del nuovo Piano Territoriale di Settore,

OSSERVA

ai sensi dell'art. 14 comma 3 del D.Lgs n. 152/2006, quanto segue:


- Che l'attuale Regolamento Urbanistico e il successivo aggiornamento del 2014, compreso lo studio idraulico è stato approvato dal comune, Regione e dal Genio Civile di Pistoia;
- Che la differenza tra battente e terreno di metri 1,00 risulta notevole tale da rendere problematica la realizzazione degli edifici residenziali, provocando notevolissimi danni economici;
- Che non risulta comprensibile come possa notevolmente variare il valore del battente duecentennale da quello precedentemente stabilito in poco più di un anno!
- viste le ricadute a livello economico, alla luce del quadro normativo vigente, è opportuno che detto PGRA sia adeguatamente verificato ed approfondito anche

alla luce di opportuni accertamenti in sito al fine di verificare le geometrie delle arginature che lungo i tratti di interesse presentano una notevole variabilità anche per la presenza di sopraelevazioni con opere murarie lungo i torrenti Bure, Calice ed Ombrone nonché dei sottopassi sotto l'autostrada A 11 e la SP1.

- Che in virtù del punto 3.2.2.1. lettera d) allegato A Regolamento 53R/2011, si possa comunque edificare gli edifici previsti dal piano urbanistico previsto dal RU posto all'interno di aree già edificate, in sicurezza idraulica conseguita anche tramite adeguati sistemi di autosicurezza ;

Certi di trovare comprensioni alle problematiche esposte e al fine di evitare notevoli contenziosi, i sottoscritti porgono cordiali saluti.

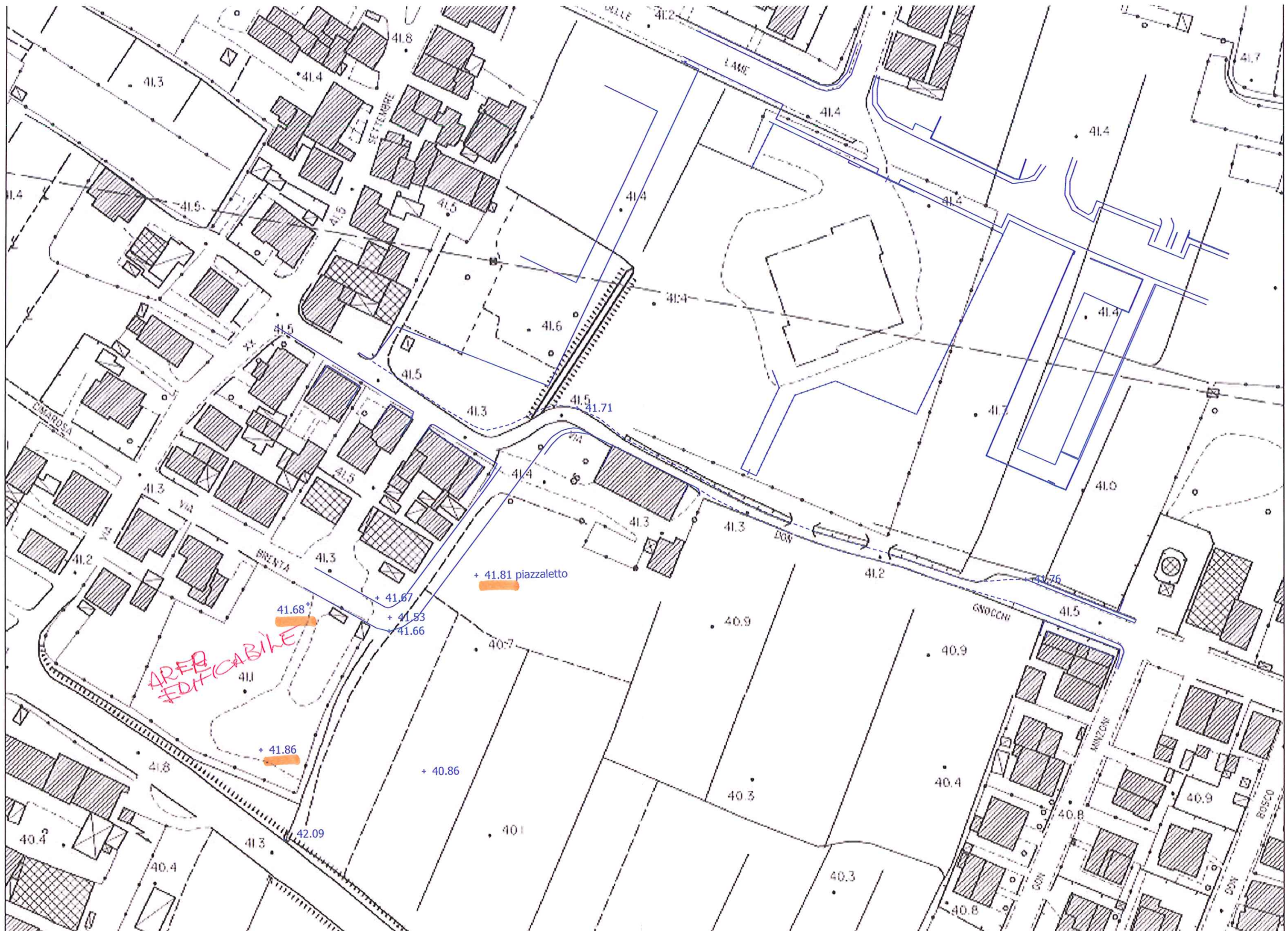
PONTAROLI MAURO



Allegati:

- Estratto Regolamento Urbanistico
- Battente TR 200 e TR 00 dello studio idraulico Ing. Cappelli Cristiano;
- Planimetria PRGA

Agliaia 3 agosto 2015



AREA EDIFICABILE

+ 41.81 piazzalotto

+ 41.68

+ 41.53

+ 41.66

+ 41.86

+ 40.86



Regione Toscana



Regione Toscana - SITA: Direttiva Alluvioni

Scala 1 : 25.000



INCARICO PER LA SOTTOSCRIZIONE DIGITALE E/O PRESENTAZIONE TELEMATICHE DELLE PRATICHE SUAP
Procura ai sensi dell'art. 1392 C.C
QUADRO A

 Ai sensi della vigente normativa il sottoscritto Cognome PONTAROLI Nome MAURO
 In qualità di: () legale rappresentante proprietario () altro _____

Ragione sociale _____

Codice Fiscale _____

 Firma digitale o firma autografa Pontaroli Mauro
 (allegare copia scansionata di documento di identità)

 Ai sensi della vigente normativa il sottoscritto Cognome _____ Nome _____
 In qualità di: () legale rappresentante () proprietario () altro _____

Ragione sociale _____

Codice Fiscale [] [] [] [] [] [] [] [] [] [] [] [] [] [] [] []

 Firma digitale o firma autografa _____
 (allegare copia scansionata di documento di identità)

 Ai sensi della vigente normativa il sottoscritto Cognome _____ Nome _____
 In qualità di: () legale rappresentante () proprietario () altro _____

Ragione sociale _____

Codice Fiscale [] [] [] [] [] [] [] [] [] [] [] [] [] [] [] []

 Firma digitale o firma autografa _____
 (allegare copia scansionata di documento di identità)

DICHIARANO DI CONFERIRE PROCURA SPECIALE

- 1) per la sola apposizione della firma digitale
 2) per il solo inoltro della pratica tramite l'indirizzo di posta elettronica certificata indicato nel Quadro B
 3) per l'apposizione della firma digitale e l'inoltro della pratica tramite l'indirizzo di posta elettronica certificata indicato nel Quadro B

A:

QUADRO B

 Cognome MANNELLI Nome UMBERTO

Codice Fiscale _____

In qualità di: (denominazione intermediario) _____

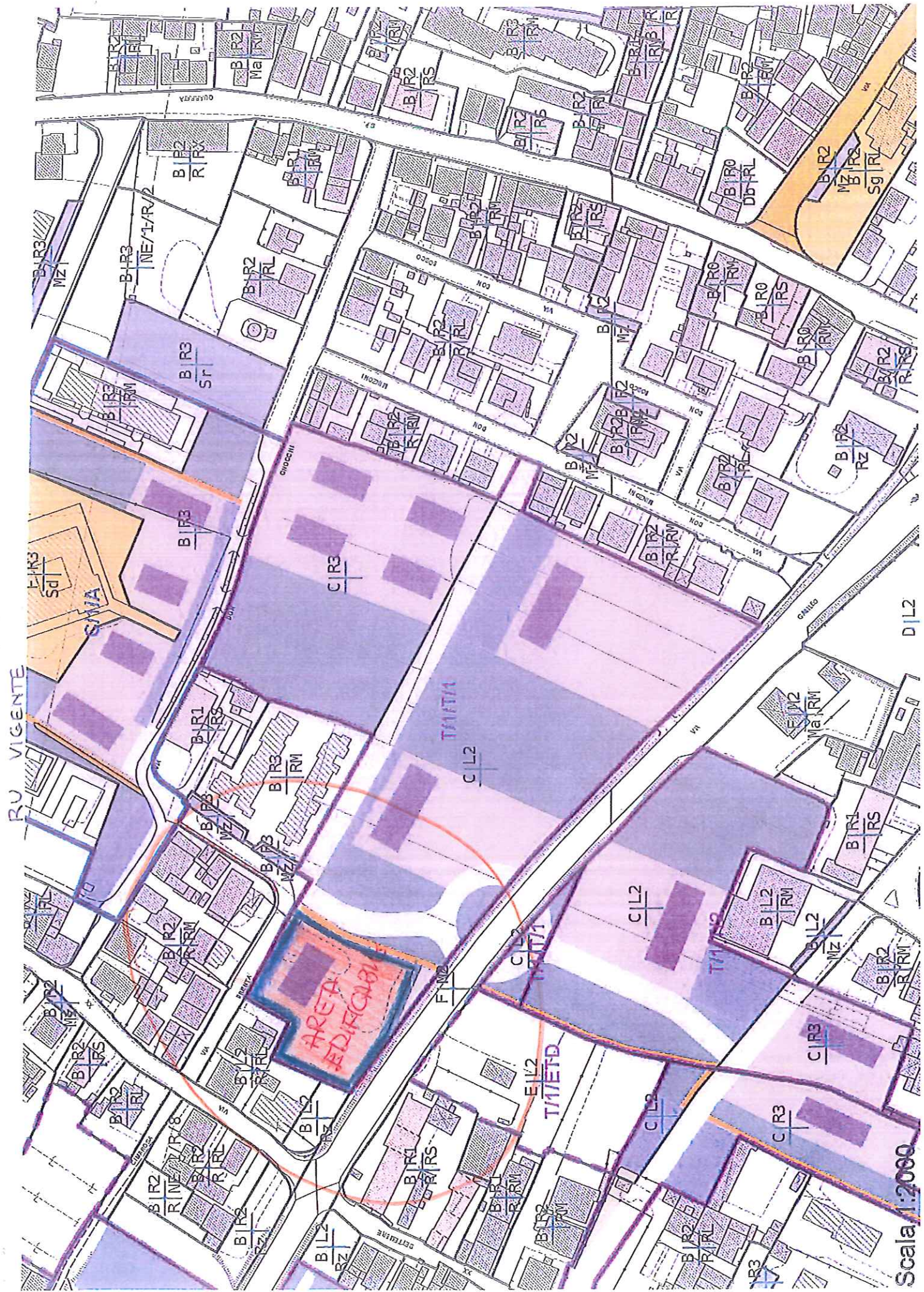
 Con studio / Ufficio in AGLIANA (PT) Via/p.zza f
 telefono _____ Cellulare _____

IL QUALE DICHIARA
ai sensi dell'art. 46 del D.P.R. 445/2000, consapevole delle responsabilità penali di cui all'art. 76 del medesimo D.P.R.

- che l'indirizzo PEC (posta elettronica certificata) MANNELLI.UMBERTO@INGPEC.EU, se non diversamente indicato nel modello Distinta-Modello-Riepilogo, è il domicilio elettronico speciale per tutti gli atti e le eventuali comunicazioni/provvedimenti inerenti il procedimento amministrativo
- di agire in qualità di procuratore speciale in rappresentanza del soggetto o dei soggetti che hanno apposto la propria firma autografa nel Quadro A, a cui viene conferita la facoltà di eseguire eventuali rettifiche, comunicazioni etc. provvedendo alla trasmissione/ricezione telematica del procedimento amministrativo medesimo
- che gli atti e i documenti che vengono trasmessi, corrispondono a quelli consegnatigli dai soggetti obbligati/legittimati per l'espletamento degli adempimenti di cui alla sopra citata pratica - ai sensi dell'art. 48 del D.P.R. 445/2000 e del D. Lgs. 195/2003 si informa che i dati contenuti nel presente modello saranno utilizzati esclusivamente per gli adempimenti amministrativi relativi alla presentazione telematica della pratica Suap
- che conserverà la presente Procura in originale presso la sede del proprio studio/ufficio/recapito
 Firma digitale del Procuratore (nei casi 1 e 3) _____

La presente Procura, da inoltrare in formato PDF/A, deve essere sottoscritta:

- (1) **Dal soggetti indicati nel QUADRO A:**
 1. Con firma digitale o autografa con copia informatica di un documento di identità, nei casi di Procura di cui ai punti 1) e 3)
 2. Con firma digitale, nel caso di Procura di cui al punto 2)
- (2) **Dal soggetto indicato nel QUADRO B:**
- (3) Con firma digitale, nei casi di Procura di cui ai punti 1) e 3)



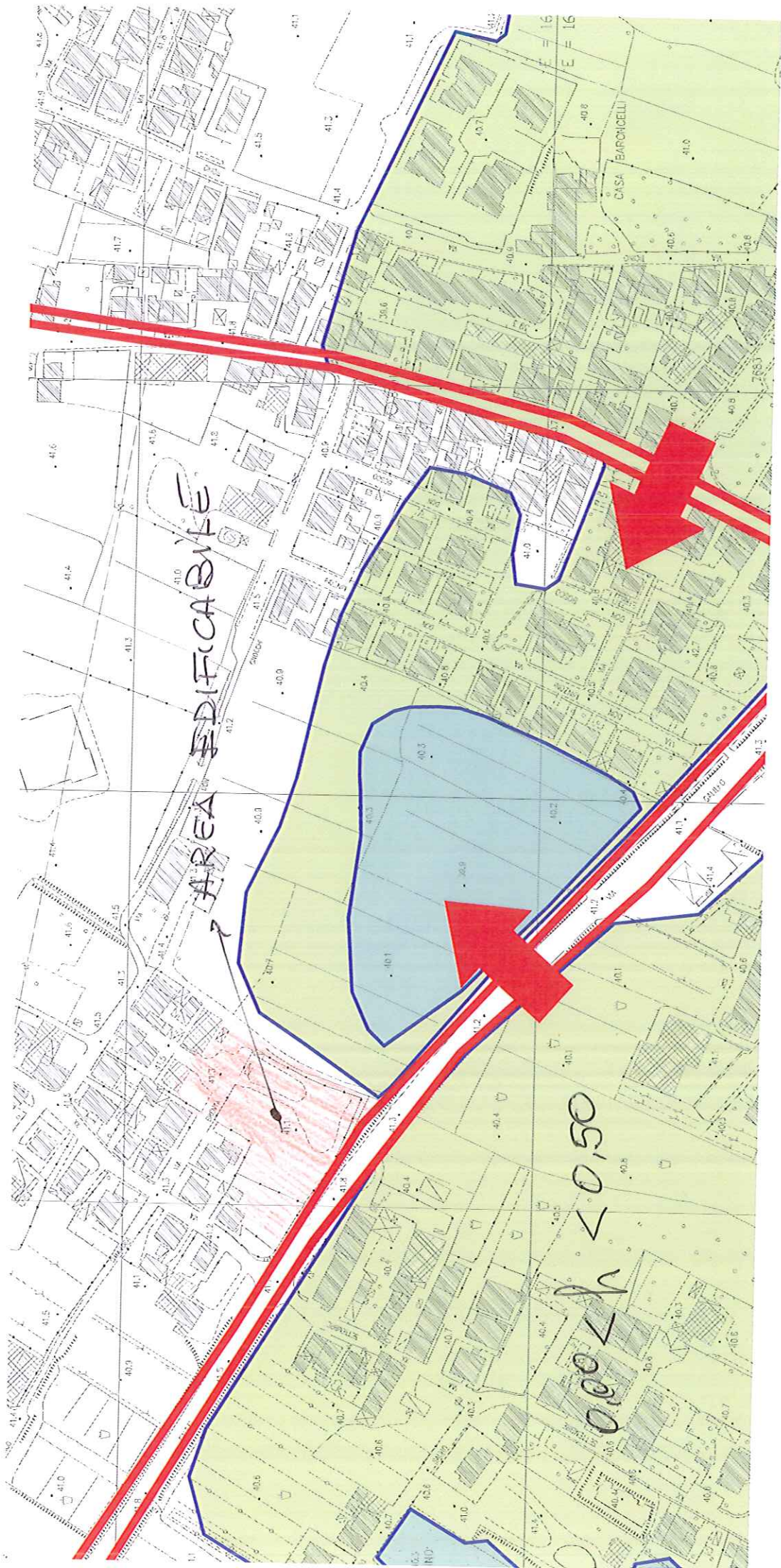
Scala 1:2000

02/2012

A4 40,79 SLM

FAN. 04

BATTENTI DRAMICI TR200



$0.00 < h < 0.50$

STUDIO INGEG. CAPPELLI
MARIOSI