



REPUBBLICA ITALIANA  
Regione Siciliana  
Assessorato del Territorio e dell'Ambiente  
Dipartimento dell'Ambiente

Servizio 3 "Assetto del territorio e difesa del suolo"  
U.O. 3.4: "Adempimenti di competenza delle Autorità di  
Bacino di cui all'art. 63 del d.lgs. 152/06"  
Tel. 0917077851 - Fax 0917077969  
Via Ugo La Malfa, 169 - 90146 Palermo  
PEC: servizio3.dra@pec.territorioambiente.it  
U.R.P. - Tel. 0917077130 - Fax 0917077894



Ministero dell'Ambiente e della Tutela del Territorio e  
del Mare - D.G. Valutazioni e Autorizzazioni Ambientali

E.prot DVA - 2015 - 0020304 del 03/08/2015

Trasmissione via PEC

Palermo, prot. n. 36248 del 31-07-2015

Rif. prot. n.

Oggetto: Direttiva 2007/60 Piano di gestione del rischio alluvioni - Procedure di VAS codice  
VIP 3013

**MINISTERO DELL'AMBIENTE E DELLA TUTELA DEL TERRITORIO E DEL MARE (MATTM)**  
DIREZIONE GENERALE PER LE VALUTAZIONI AMBIENTALI - DIVISIONE II  
SISTEMI DI VALUTAZIONE AMBIENTALE  
dgsalvanguardia.ambientale@pec.minambiente.it  
VIA CRISTOFORO COLOMBO 44  
00174 ROMA

Si riscontra la richiesta formulata con mail del 30/07/2015 e si trasmettono le  
osservazioni dei soggetti competenti in materia ambientale pervenute a questo servizio  
inerenti il rapporto preliminare del piano in oggetto.

Firmato  
Il Dirigente dell'U.O. 3.4  
(ing. Antonino Granata)



Dirigente Responsabile S 3 "Assetto del territorio e difesa del suolo":

U.O. S 3.4 "adempimenti di competenza delle Autorità di Bacino di cui all'art. 63 del D.lgs. 152/2006 - Attuazione direttiva alluvioni":

☎ 091-7077851 - 📠 091-7077969 - ✉

## REC DVA

---

**Da:** Per conto di: servizio3.dra@pec.territorioambiente.it <posta-certificata@pec.aruba.it>  
**Inviato:** venerdì 31 luglio 2015 11:36  
**A:** dgsalvanguardia.ambientale@pec.minambiente.it  
**Oggetto:** POSTA CERTIFICATA: Direttiva 2007/60 Piano di gestione del rischio alluvioni ? Procedure di VAS codice VIP 3013 prot. n. 36248 del 31-07-2015  
**Allegati:** daticert.xml; postacert.eml (9,24 MB)

--Questo è un Messaggio di Posta Certificata--

Il giorno 31/07/2015 alle ore 11:35:33 (+0200) il messaggio con Oggetto "Direttiva 2007/60 Piano di gestione del rischio alluvioni ? Procedure di VAS codice VIP 3013 prot. n. 36248 del 31-07-2015" è stato inviato dal mittente "servizio3.dra@pec.territorioambiente.it" e indirizzato a:  
dgsalvanguardia.ambientale@pec.minambiente.it  
Il messaggio originale è incluso in allegato, per aprirlo cliccare sul file "postacert.eml" (nella webmail o in alcuni client di posta l'allegato potrebbe avere come nome l'oggetto del messaggio originale).  
L'allegato daticert.xml contiene informazioni di servizio sulla trasmissione  
L'identificativo univoco di questo messaggio è: opec275.20150731113533.24073.04.1.15@pec.aruba.it



REGIONE SICILIANA

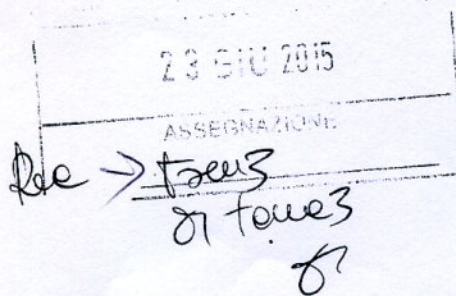
**AZIENDA SANITARIA PROVINCIALE**

**CATANIA**

**DIPARTIMENTO DI PREVENZIONE MEDICO**  
*Servizio Igiene Ambienti di Vita*

N. di Prot 64115 / DP

S. Gregorio di CT, li 18 GIU. 2015

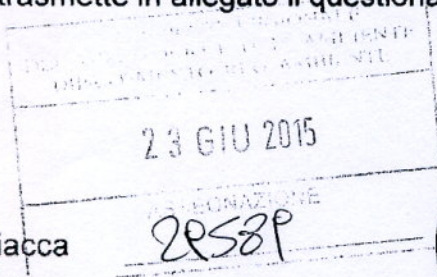


ASSESSORATO DEL TERRITORIO E  
DELL'AMBIENTE  
DIPARTIMENTO DELL'AMBIENTE  
Servizio 3 "Assetto del Territorio e Difesa del Suolo"  
U.O. 3.4: Adempimenti di competenza delle Autorità  
di Bacino di cui all'art.63 del d.Lgs 152/06

Oggetto : Valutazione Ambientale Strategica relativa al Piano di gestione del Rischio Allu-  
vioni (PGRA) del Distretto Idrografico della Sicilia- Comunicazione di avvio della consulta-  
zione ai sensi dell'ar. 13 comma 1 del D.Lgs. 152/2006 e s.m.i. - Rif. prot. 19193 del  
23.04.2015.

Si trasmette in allegato il questionario (allegato 2) debitamente compilato.

Dr. R. Sciacca



Il Direttore del Servizio  
Dott.ssa D. Pulvirenti

3-6-  
25.6.15

*Angela Gravina*

ALLEGATO 2

QUESTIONARIO

RAPPORTO PRELIMINARE - SCOPING

VAS PIANO DI GESTIONE RISCHIO DI ALLUVIONI DEL DISTRETTO IDROGRAFICO DELLA SICILIA

Ente/associazione/azienda AZIENDA SANITARIA PROVINCIALE CATANIA

Referente DR. RINALDO SCIACCA

Ruolo V.O. IGIENE AMBIENTI DI VITA

Indirizzo VIA TEVERE 39 SAN GREGORIO DI CATANIA 93027

Telefono 095 2560106 Fax 095 2560226

E\_mail RINALDO.SCIACCA@ASPECT.IT

1. Le Autorità con competenza ambientale individuate nel processo di VAS, di cui all'Allegato 1, risultano esaustive o ritenete che andrebbero incluse ulteriori Autorità/Enti?

Sì

- No, per le motivazioni di seguito indicate:
- Se no, quali altre Autorità integrare?

2. Ritenete adeguato il quadro di riferimento normativo e programmatico di cui ai capitoli 1 e 2?

Sì

- No, per le motivazioni di seguito indicate:

3. Risulta chiara l'esplicitazione della natura, finalità ed obiettivi generali del Piano, riportata al capitolo 3?

Sì

No, per le motivazioni di seguito indicate:

Se no, quali integrare?

4. Risultano chiari gli obiettivi specifici ed il quadro delle misure del Piano definiti al capitolo 3?

Sì

No, per le motivazioni di seguito indicate:

5. La prima individuazione del contesto ambientale, per i fattori citati dalla direttiva VAS (Atmosfera; Idrosfera; Geosfera; Biodiversità e Aree Protette; Beni culturali e Paesaggio;

Sistemi Insediativo e Demografico; Sistema Economico Produttivo)

evidenziata al capitolo 6, è ritenuta un riferimento sufficiente per l'impostazione del Rapporto Ambientale?

Sì

- No, per le motivazioni di seguito indicate:
- Quali aspetti ritenete maggiormente significativi o problematici per l'ambito in analisi?
- Quali ulteriori elementi potrebbero essere utili per identificare gli indicatori di contesto ambientali?

6. Le interazioni considerate tra il Piano e le varie componenti ambientali individuate sono ritenute un riferimento sufficiente per l'impostazione del Rapporto Ambientale?

Sì

No, per le motivazioni di seguito indicate:

Quali interazioni ritenete utili da integrare?

7. Gli obiettivi di sostenibilità e contributo del Piano sono ritenuti un riferimento sufficiente per l'impostazione del Rapporto Ambientale?

Sì

No, per le motivazioni di seguito indicate:

Quali interazioni ritenete utili da integrare?

8. Vi sono aspetti che devono essere trattati e che non sono indicati nel Rapporto Preliminare?

No


Sì, gli aspetti indicati nel documento devono essere integrati con i seguenti:

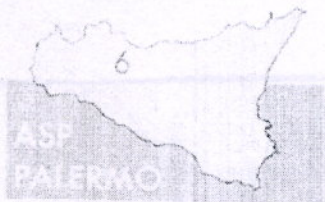
Se si intende ricevere informazioni specifiche sul rapporto preliminare contattare il dirigente **ing Antonino Granata** indirizzo e-mail: [antonino.granata@regione.sicilia.it](mailto:antonino.granata@regione.sicilia.it) tel. 091.7077851

Se si intende ricevere informazioni specifiche sulle mappe della pericolosità e del rischio e sul progetto di Piano contattare il contattare il dirigente **ing Antonino Granata** indirizzo e-mail: [antonino.granata@regione.sicilia.it](mailto:antonino.granata@regione.sicilia.it) tel. 091.7077851

Data 17.06.2015

Firma





AZIENDA SANITARIA PROVINCIALE

Sede legale Via G. Cusmano, 24 - 90141 PALERMO  
C.F. e P. I.V.A.: 05841760829 - www.asppalermo.org

DIPARTIMENTO DI PREVENZIONE

U.O.C. Igiene degli Ambienti di Vita C.D.C. 11101029090


Via Carmelo Onorato n. 6 - 90129 PALERMO TEL. 091 7033563 - FAX 091 7033561

e-mail: sdriav@asppalermo.org

Posta certificata: uoc.siaiv@asppa.it

|   |
|---|
| ASSESSORATO REGIONALE<br>DEL TERRITORIO E DELL'AMBIENTE |
| - 3 GIU 2015  |
| PROTOCOLLO<br>N. 25926                                  |

|   |
|---|
| ASSESSORATO REGIONALE<br>DEL TERRITORIO E DELL'AMBIENTE |
| - 3 GIU 2015 Pve  |
| PROTOCOLLO<br>N. 153                                    |



Prot. 1309

Rif prot. 2678

U.O. Lavorazioni Insalubri 590

Responsabile del procedimento D.ssa Rosalba Lo Giudice

Palermo, 27-05-2015


All' Assessorato del Territorio e dell'Ambiente  
Dipartimento dell'Ambiente  
Servizio 3 "Assetto del territorio e difesa del  
suolo"  
pec: servizio3dra@pec.territorioambiente.it

OGGETTO: VAS Piano di gestione del rischio alluvioni del distretto Idrografico della Sicilia-  
Rapporto preliminare -

Con riferimento alla comunicazione pervenuta a questa U.O.C. in data 30/4/2015, inerente  
all'avvio della consultazione ai sensi dell'art.13 comma 1 del Dlgs 152/2006 relativamente alla  
VAS in oggetto, si trasmette in allegato il questionario debitamente compilato.

Il Responsabile  
U.O. Lavorazioni Insalubri  
(Dott. Rosalba Lo Giudice)

Il Direttore  
(Dott. Vincenzo Piricò)



3.4  
8-6-15  
M  
[Handwritten signature]

ALLEGATO 2

QUESTIONARIO

RAPPORTO PRELIMINARE - SCOPING

VAS PIANO DI GESTIONE RISCHIO DI ALLUVIONI DEL DISTRETTO IDROGRAFICO DELLA SICILIA

Ente/associazione/azienda AZIENDA SANITARIA DI PALERMO

Referente DR. VINCENZO PIRICÒ

Ruolo DIRETTORE U.O.C. IGIENE AMBIENTI DI VITA

Indirizzo VIA CARMELO ONORATO N. 5 - PALERMO

Telefono 0917083560 Fax 0917083561

E\_mail UOC\_SIAV @ asppalermo.osp

1. Le Autorità con competenza ambientale individuate nel processo di VAS, di cui all'Allegato 1, risultano esaustive o ritenete che andrebbero incluse ulteriori Autorità/Enti?

Sì

- No, per le motivazioni di seguito indicate:
- Se no, quali altre Autorità integrare?

2. Ritenete adeguato il quadro di riferimento normativo e programmatico di cui ai capitoli 1 e 2?

Sì

- No, per le motivazioni di seguito indicate:

3. Risulta chiara l'esplicitazione della natura, finalità ed obiettivi generali del Piano, riportatà al capitolo 3?

No, per le motivazioni di seguito indicate:

Se no, quali integrare?

4. Risultano chiari gli obiettivi specifici ed il quadro delle misure del Piano definiti al capitolo 3?

No, per le motivazioni di seguito indicate:

5. La prima individuazione del contesto ambientale, per i fattori citati dalla direttiva VAS (Atmosfera; Idrosfera; Geosfera; Biodiversità e Aree Protette; Beni culturali e Paesaggio;

*Handwritten notes and signatures in blue ink, including a large signature and some illegible text.*

Sistemi Insediativo e Demografico; Sistema Economico Produttivo)

evidenziata al capitolo 6, è ritenuta un riferimento sufficiente per l'impostazione del Rapporto Ambientale?

Sì

- No, per le motivazioni di seguito indicate:
- Quali aspetti ritenete maggiormente significativi o problematici per l'ambito in analisi?
- Quali ulteriori elementi potrebbero essere utili per identificare gli indicatori di contesto ambientali?

6. Le interazioni considerate tra il Piano e le varie componenti ambientali individuate sono ritenute un riferimento sufficiente per l'impostazione del Rapporto Ambientale?

No

No, per le motivazioni di seguito indicate:

Quali interazioni ritenete utili da integrare?

7. Gli obiettivi di sostenibilità e contributo del Piano sono ritenuti un riferimento sufficiente per l'impostazione del Rapporto Ambientale?

No

No, per le motivazioni di seguito indicate:

Quali interazioni ritenete utili da integrare?

8. Vi sono aspetti che devono essere trattati e che non sono indicati nel Rapporto Preliminare?

Sì

Sì, gli aspetti indicati nel documento devono essere integrati con i seguenti:

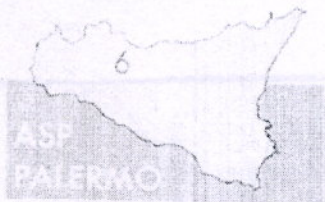
Se si intende ricevere informazioni specifiche sul rapporto preliminare contattare il dirigente ing **Antonino Granata** indirizzo e-mail: [antonino.granata@regione.sicilia.it](mailto:antonino.granata@regione.sicilia.it) tel. 091.7077851

Se si intende ricevere informazioni specifiche sulle mappe della pericolosità e del rischio e sul progetto di Piano contattare il dirigente ing **Antonino Granata** indirizzo e-mail: [antonino.granata@regione.sicilia.it](mailto:antonino.granata@regione.sicilia.it) tel. 091.7077851

Data 24/5/2015 Firma \_\_\_\_\_

IN DIRETTORE  
DIREZIONE REGIONALE  
DIREZIONE REGIONALE





AZIENDA SANITARIA PROVINCIALE

Sede legale Via G. Cusmano, 24 - 90141 PALERMO  
C.F. e P. I.V.A.: 05841760829 - www.asppalermo.org

DIPARTIMENTO DI PREVENZIONE

U.O.C. Igiene degli Ambienti di Vita C.D.C. 11101029090


Via Carmelo Onorato n. 6 - 90129 PALERMO TEL. 091 7033563 - FAX 091 7033561

e-mail: sdriav@asppalermo.org

Posta certificata: uoc.siav@asppa.it

|   |
|---|
| ASSESSORATO REGIONALE<br>DEL TERRITORIO E DELL'AMBIENTE |
| - 3 GIU 2015  |
| PROTOCOLLO<br>N. 25926                                  |

|   |
|---|
| ASSESSORATO REGIONALE<br>DEL TERRITORIO E DELL'AMBIENTE |
| - 3 GIU 2015 <i>Pve</i>                                 |
| PROTOCOLLO<br>N. 153                                    |



Prot. 130P

Rif prot. 2678

U.O. Lavorazioni Insalubri 590

Responsabile del procedimento D.ssa Rosalba Lo Giudice

Palermo, 27-05-2015


All' Assessorato del Territorio e dell'Ambiente  
Dipartimento dell'Ambiente  
Servizio 3 "Assetto del territorio e difesa del  
suolo"  
pec: servizio3dra@pec.territorioambiente.it

OGGETTO: VAS Piano di gestione del rischio alluvioni del distretto Idrografico della Sicilia-  
Rapporto preliminare -

Con riferimento alla comunicazione pervenuta a questa U.O.C. in data 30/4/2015, inerente  
all'avvio della consultazione ai sensi dell'art.13 comma 1 del Dlgs 152/2006 relativamente alla  
VAS in oggetto, si trasmette in allegato il questionario debitamente compilato.

Il Responsabile  
U.O. Lavorazioni Insalubri  
(Dott. Rosalba Lo Giudice)

Il Direttore  
(Dott. Vincenzo Piricò)



3.4  
8-6-15  
M  
*[Handwritten signature]*

ALLEGATO 2

QUESTIONARIO

RAPPORTO PRELIMINARE - SCOPING

VAS PIANO DI GESTIONE RISCHIO DI ALLUVIONI DEL DISTRETTO IDROGRAFICO DELLA SICILIA

Ente/associazione/azienda AZIENDA SANITARIA DI PALERMO

Referente DR. VINCENZO PIRICÒ

Ruolo DIRETTORE U.O.C. IGIENE AMBIENTI DI VITA

Indirizzo VIA CARMELO ONORATO N. 5 - PALERMO

Telefono 0917083560 Fax 0917083561

E\_mail UOC\_SIAV @ asppalermo.osp

1. Le Autorità con competenza ambientale individuate nel processo di VAS, di cui all'Allegato 1, risultano esaustive o ritenete che andrebbero incluse ulteriori Autorità/Enti?

Sì

- No, per le motivazioni di seguito indicate:
- Se no, quali altre Autorità integrare?

2. Ritenete adeguato il quadro di riferimento normativo e programmatico di cui ai capitoli 1 e 2?

Sì

- No, per le motivazioni di seguito indicate:

3. Risulta chiara l'esplicitazione della natura, finalità ed obiettivi generali del Piano, riportatà al capitolo 3?

No, per le motivazioni di seguito indicate:

Se no, quali integrare?

4. Risultano chiari gli obiettivi specifici ed il quadro delle misure del Piano definiti al capitolo 3?

No, per le motivazioni di seguito indicate:

5. La prima individuazione del contesto ambientale, per i fattori citati dalla direttiva VAS (Atmosfera; Idrosfera; Geosfera; Biodiversità e Aree Protette; Beni culturali e Paesaggio;

*[Handwritten signature and notes in blue ink]*

Sistemi Insediativo e Demografico; Sistema Economico Produttivo)

evidenziata al capitolo 6, è ritenuta un riferimento sufficiente per l'impostazione del Rapporto Ambientale?

Sì

- No, per le motivazioni di seguito indicate:
- Quali aspetti ritenete maggiormente significativi o problematici per l'ambito in analisi?
- Quali ulteriori elementi potrebbero essere utili per identificare gli indicatori di contesto ambientali?

6. Le interazioni considerate tra il Piano e le varie componenti ambientali individuate sono ritenute un riferimento sufficiente per l'impostazione del Rapporto Ambientale?

No

No, per le motivazioni di seguito indicate:

Quali interazioni ritenete utili da integrare?

7. Gli obiettivi di sostenibilità e contributo del Piano sono ritenuti un riferimento sufficiente per l'impostazione del Rapporto Ambientale?

No

No, per le motivazioni di seguito indicate:

Quali interazioni ritenete utili da integrare?

8. Vi sono aspetti che devono essere trattati e che non sono indicati nel Rapporto Preliminare?

Sì

Sì, gli aspetti indicati nel documento devono essere integrati con i seguenti:

Se si intende ricevere informazioni specifiche sul rapporto preliminare contattare il dirigente ing **Antonino Granata** indirizzo e-mail: [antonino.granata@regione.sicilia.it](mailto:antonino.granata@regione.sicilia.it) tel. 091.7077851

Se si intende ricevere informazioni specifiche sulle mappe della pericolosità e del rischio e sul progetto di Piano contattare il dirigente ing **Antonino Granata** indirizzo e-mail: [antonino.granata@regione.sicilia.it](mailto:antonino.granata@regione.sicilia.it) tel. 091.7077851

Data 24/5/2015 Firma \_\_\_\_\_

IN DIRETTORE  
DIREZIONE REGIONALE  
DIREZIONE REGIONALE




AZIENDA SANITARIA PROVINCIALE

SERVIZIO IGIENE AMBIENTI DI VITA  
Via Aldo Moro 11  
7202 Ragusa

Telefono  
0932 234653

FAX  
0932 234653

EMAIL  
g.zevile@aspprg.it  
WEB  
www.asp.rg.it



DATA 26-5-2015

PROT. 1103/18V


A: Assessorato del Territorio e dell'Ambiente  
Dipartimento dell'Ambiente  
Servizio 3  
Assalto del Territorio e difesa del suolo  
Palermo

Oggetto: Valutazione ambientale Strategica relativa al Piano di gestione del Rischio Alluvioni (PGRA) del distretto idrografico della Sicilia – Comunicazione di avvio della consultazione ai sensi dell'art.13 comma 1 del D.Lgs 152/2006 e s.m.i.

\*\*\*\*\*

In riferimento alla nota prot. n.19192 del 23/04/ 2015, si fa presente che questo Servizio dopo aver preso visione del rapporto preliminare pubblicato sul sito WWW ARTA SICILIA, non ha formulato nessuna osservazione.

Il Dirigente Medico del Servizio Igiene  
Ambiente di Vita  
Dott. Giovanni Aprile





ASSESSORATO REGIONALE  
DEL TERRITORIO E DELL'AMBIENTE  
08 GIU 2015  
PROTOCOLLO *pec*  
TS3  
N. *17*

Servizio Sanitario Nazionale  
Regione Siciliana  
VIA MAZZINI, 1 - 91100 TRAPANI  
TEL. (0923) 805111 - FAX (0923) 873745  
Codice Fiscale P IVA 02363280815

**Dipartimento Prevenzione della Salute**

Sportello per la Prevenzione Via Ammiraglio Staiti 91100 - Trapani tel 0923543011 fax 092326363

Prot. n° 1256

Trapani 05 GIU. 2015

**Oggetto:** Verifica Ambientale Strategica relativa al Piano di Gestione del Rischio Alluvioni (PGRA) del Distretto Idrografico della Sicilia – Comunicazione di avvio della consultazione (ai sensi dell' art.13 comma 1 del Dlgs 152/2006 e s.m.i.).

ASSESSORATO REGIONALE  
DEL TERRITORIO E DELL'AMBIENTE  
DIPARTIMENTO REG. AMBIENTE  
08 GIU 2015  
ASSEGNAZIONE  
26722

**ARTA – Dipartimento Regionale dell' Ambiente**  
Servizio 3 "Assetto del territorio e difesa del suolo"  
U.O. 3.4: Adempimenti di competenza delle Autorità di Bacino  
di cui all' art.63 del D.Lgs 152/2006  
Via Ugo La Malfa, 169 90146 – Palermo  
[servizio3.dra@pec.territorioambiente.it](mailto:servizio3.dra@pec.territorioambiente.it)

Vista la nota prot. n. 19192 del 23/04/2015, di avvio della procedura di che trattasi, non si ravvisano, nella fase attuale, elementi di competenza di questa Azienda.  
Infatti, ai sensi del D.A. 1 giugno 2005, art. 35, comma 3, all' Agenzia regionale per la protezione dell' ambiente della Sicilia, " A.R.P.A.-Sicilia", competono, in via esclusiva, le competenze già delle unità sanitarie locali in materia di prevenzione collettiva.  
Tanto si doveva.

DIPARTIMENTO PREVENZIONE DELLA SALUTE  
Direttore  
Dott. Francesco Di Gregorio



Dipartimento Prevenzione della Salute  
SPORTELLO PER LA PREVENZIONE  
Il Dirigente Medico Responsabile  
(Dr. Benedetto Di Dia)

**Oggetto:** POSTA CERTIFICATA: VAS PGRAlluvioni

**Mittente:** "Per conto di: benedetto.didia@pec.asptrapani.it" <posta-certificata@pec.aruba.it>

**Data:** 05/06/2015 12:54

**A:** servizio3.dra@pec.territorioambiente.it

--Questo è un Messaggio di Posta Certificata--

Il giorno 05/06/2015 alle ore 12:54:27 (+0200) il messaggio con Oggetto "VAS PGRAlluvioni" è stato inviato dal mittente "benedetto.didia@pec.asptrapani.it" e indirizzato a:

[servizio3.dra@pec.territorioambiente.it](mailto:servizio3.dra@pec.territorioambiente.it)

Il messaggio originale è incluso in allegato, per aprirlo cliccare sul file "postacert.eml" (nella webmail o in alcuni client di posta l'allegato potrebbe avere come nome l'oggetto del messaggio originale).

L'allegato daticert.xml contiene informazioni di servizio sulla trasmissione

L'identificativo univoco di questo messaggio è:

pec:75.20150605125427.27037.07.1.17@pec.aruba.it

postacert.eml

**Oggetto:** VAS PGRAlluvioni

**Mittente:** "benedetto\,didia" <benedetto.didia@pec.asptrapani.it>

**Data:** 05/06/2015 12:54

**A:** servizio3.dra@pec.territorioambiente.it

Allegati:

|                      |           |
|----------------------|-----------|
| daticert.xml         | 829 bytes |
| postacert.eml        | 852 KB    |
| VAS PGRAlluvioni.pdf | 621 KB    |

REPUBBLICA ITALIANA



REGIONE SICILIANA  
ASSESSORATO DELL'ENERGIA E DEI SERVIZI DI PUBBLICA UTILITA'  
DIPARTIMENTO DELL'ENERGIA  
SERVIZIO 10 - ATTIVITA' TECNICHE E RISORSE MINERARIE

NUMERO DI CODICE FISCALE 80012000826  
PARTITA I.V.A. 02711070827

90144 Palermo  
Via Campania, 36

|  |
|--|
| ASSESSORATO REGIONALE<br>DEL TERRITORIO E DELL'AMBIENTE<br>DIPARTIMENTO REG AMBIENTE |
| 14 LUG 2015 Poc  |
| ASSEGNAZIONE<br>333  |

Prot. N.

23783

Rif.  
del

Allegati: Questionario

Email servizio3.dra@pec.territorioambiente.it

Al Dipartimento regionale dell'Ambiente

Servizio 3 - Assetto del Territorio e  
difesa del Suolo  
Via Ugo La Malfa, 169  
90144 Palermo

**OGGETTO:** Valutazione Ambientale Strategica relativa al Piano di gestione del Rischio Alluvioni (PRGA) del Distretto Idrografico della Sicilia - consultazione ai sensi dell'art.13 comma 1 del D.Lvo 152/2006 e ss.mm.ii..

Si trasmette il questionario di consultazione relativo al rapporto preliminare del Piano in oggetto indicato.

Il Dirigente Generale  
Ing. Pietro Lo Monaco

|  |
|--|
| ASSESSORATO REGIONALE<br>DEL TERRITORIO E DELL'AMBIENTE<br>DIPARTIMENTO REG AMBIENTE |
| 14 LUG 2015  |
| ASSEGNAZIONE<br>33351  |

## ALLEGATO 2

### QUESTIONARIO

#### RAPPORTO PRELIMINARE – SCOPING

#### VAS PIANO DI GESTIONE RISCHIO DI ALLUVIONI DEL DISTRETTO IDROGRAFICO DELLA SICILIA

Ente/associazione/azienda \_\_Dipartimento regionale dell'Energia\_\_\_\_\_  
Referente Ing. Pietro Lo Monaco\_\_\_\_\_  
Ruolo Dirigente Generale\_\_\_\_\_  
Indirizzo Viale Campania n. 36 90144 Palermo\_\_\_\_\_  
Telefono 091-7661883\_\_\_\_\_  
E\_mail dipartimento.energia@certmail.regione.sicilia\_\_\_\_\_ Fax \_\_\_\_\_

1. Le Autorità con competenza ambientale individuate nel processo di VAS, di cui all'Allegato 1, risultano esaustive o ritenete che andrebbero incluse ulteriori Autorità/Enti?

- Sì
- No, per le motivazioni di seguito indicate:
- Se no, quali altre Autorità integrare?

2. Ritenete adeguato il quadro di riferimento normativo e programmatico di cui ai capitoli 1 e 2?

- Sì
- No, per le motivazioni di seguito indicate:

3. Risulta chiara l'esplicitazione della natura, finalità ed obiettivi generali del Piano, riportata al capitolo 3?

- Sì
- No, per le motivazioni di seguito indicate:  
Se no, quali integrare?

4. Risultano chiari gli obiettivi specifici ed il quadro delle misure del Piano definiti al capitolo 3?

- Sì
- No, per le motivazioni di seguito indicate:

5. La prima individuazione del contesto ambientale, per i fattori citati dalla direttiva VAS (Atmosfera; Idrosfera; Geosfera; Biodiversità e Aree Protette; Beni culturali e Paesaggio; Sistemi Insediativo e Demografico; Sistema Economico Produttivo)

evidenziata al capitolo 6, è ritenuta un riferimento sufficiente per l'impostazione del Rapporto Ambientale?

- Sì
- No, per le motivazioni di seguito indicate:
- Quali aspetti ritenete maggiormente significativi o problematici per l'ambito in analisi?
- Quali ulteriori elementi potrebbero essere utili per identificare gli indicatori di contesto ambientali?

6. Le interazioni considerate tra il Piano e le varie componenti ambientali individuate sono ritenute un riferimento sufficiente per l'impostazione del Rapporto Ambientale?

- Sì
- No, per le motivazioni di seguito indicate:  
Quali interazioni ritenete utili da integrare?

7. Gli obiettivi di sostenibilità e contributo del Piano sono ritenuti un riferimento sufficiente per l'impostazione del Rapporto Ambientale?

- Sì
- No, per le motivazioni di seguito indicate:

8. Vi sono aspetti che devono essere trattati e che non sono indicati nel Rapporto Preliminare?

- No
- Sì, gli aspetti indicati nel documento devono essere integrati con i seguenti:



Ulteriori osservazioni:

Si raccomanda, in sede di stesura del documento definitivo, di verificare la coerenza esterna del Piano di gestione del Rischio Alluvioni (PRGA) del Distretto Idrografico della Sicilia con le aree destinate all'attività estrattiva indicate nella proposta di Piano dei Materiali da cava e dei materiali lapidei di pregio, attualmente in fase di acquisizione del parere motivato VAS.

Si trasmettono, inoltre, per le relative verifiche l'elenco e le planimetrie delle concessioni minerarie vigenti e di quelle potenzialmente sfruttabili.

Se si intende ricevere informazioni specifiche sul rapporto preliminare contattare il dirigente **ing Antonino Granata** indirizzo e-mail: [antonino.granata@regione.sicilia.it](mailto:antonino.granata@regione.sicilia.it) tel. 091.7077851

Se si intende ricevere informazioni specifiche sulle mappe della pericolosità e del rischio e sul progetto di Piano contattare il contattare il dirigente **ing Antonino Granata** indirizzo e-mail: [antonino.granata@regione.sicilia.it](mailto:antonino.granata@regione.sicilia.it) tel. 091.7077851

Data

11/3 LUG. 2015

Firma



REPUBBLICA ITALIANA

REGIONE SICILIANA

Assessorato dei Beni Culturali e dell'Identità Siciliana  
Dipartimento dei Beni Culturali e dell'Identità Siciliana  
Soprintendenza per i Beni Culturali e Ambientali  
Piazza Duomo, 14, 86100 Siracusa  
tel. 09314508211 - fax 093121200  
pec soprac@certmail.regione.sicilia.it

|   |
|---|
| ASSESSORATO REGIONALE<br>DEL TERRITORIO E DELL'AMBIENTE |
| - 5 GIU 2015  |
| PROTOCOLLO<br>N. 26531                                  |

Partita Iva 02711071017  
Codice Fiscale 80010200806

U.O.b. 7  
Sezione per i Beni Paesaggistici  
Via dell'Analfanica, 39  
tel. 09314501101-102-103  
soprac@pec.regione.sicilia.it

|   |
|---|
| ASSESSORATO REGIONALE<br>DEL TERRITORIO E DELL'AMBIENTE<br>DIPARTIMENTO REG. AMBIENTE |
| 05 GIU 2015   |
| ASSEGNAZIONE  |

Prot. n. 8503 del 05 GIU 2015

nr. ARTA 24616 del 25/05/2015  
M.BAC 19188 del 23/04/2015

Allegat. n. \_\_\_\_\_  
Pratica: n. 15/0434

*Re*  
*Trucis*  
*cc*

**Oggetto:** Piano di gestione del rischio alluvione – Procedure Vas fase di consultazione con i soggetti competenti in materia ambientale – VAS PIANO DI GESTIONE RISCHIO DI ALLUVIONI DEL DISTRETTO IDROGRAFICO DELLA SICILIA

Al: Assessorato Regionale Territorio ed Ambiente  
Servizio 3 "Assetto del Territorio e difesa del suolo  
U.O. 3.4 Adempimenti di competenza delle Autorità di  
Bacino di cui all'art. 63 del D.Lgs. 152/2006  
Via Ugo La Malfa, 169  
90145 - Palermo  
pec: servizio3\_dra@pec.territorioambiente.it  
MIBAC  
Direzione Generale belle arti e paesaggio  
Servizio III  
pec: mbac\_dg-beap.servizio3@mail.cert.beniculturali.it

Si trasmette in allegato alla presente – Allegato 2 – Questionario – Rapporto preliminare – Scoping – VAS PIANO DI GESTIONE RISCHIO DI ALLUVIONI DEL DISTRETTO IDROGRAFICO DELLA SICILIA – debitamente compilato.

Il Soprintendente Reggente  
Dott.ssa Maria Musumeci

3.4  
8.6.15  
*M*

|  |     |      |     |                    |                            |   |                      |  |  |
|--|-----|------|-----|--------------------|----------------------------|---|----------------------|--|--|
| Responsabile procedimento              |     |      |     | Arch. Cond Staffle |                            | DPR n. 15 del 28/02/2012, art. 14, lett. a) e b)      |                      |  |  |
| Stanza                                 | 3   | Part | Tel | +3909314501111     | Diritto                    | Adozione  | Effetto              |  |  |
| Ufficio delegato (nome e cognome, III) |     |      |     | E-mail             | scoprac@regione.sicilia.it | Responsabile  | Dott. Paolo Trifonzo |  |  |
| Stanza                                 | 229 | Baco | Tel | +3909314508220     | Diritto                    | Lun. 9:30 / 17:30 - Mer. 9:30 / 12:30 - 15:30 / 17:30 |                      |  |  |

ALLEGATO 2

QUESTIONARIO

RAPPORTO PRELIMINARE - SCOPING

VAS PIANO DI GESTIONE RISCHIO DI ALLUVIONI DEL DISTRETTO IDROGRAFICO DELLA SICILIA

Ente/associazione/azienda SOPRINTENDENZA BENI CULTURALI SIRACUSA

Referente arch. STAFFILE CARLO

Ruolo DIRIGENTE U.O. 7 Beni paesaggistici

Indirizzo: Piazza Duomo, 14 - Siracusa

Telefono 0931/4508211 - 0931/4501211 Fax 0931/21205

E\_mail soprisr@certmail.regione.sicilia.it

1. Le Autorità di competenza ambientale individuate nel processo di VAS, di cui all'Allegato 1, risultano esaustive o ritenete che andrebbero incluse ulteriori Autorità/Enti?

- Sì
- No, per le motivazioni di seguito indicate:
- X Sino, quali altre Autorità integrare?

Dipartimento Energia - Distretti Minerari

2. Ritenete adeguato il quadro di riferimento normativo e programmatico di cui al capitolo 1.2?

- X Sì
- No, per le motivazioni di seguito indicate:

3. Risultano chiare l'esplicitazione della natura, finalità ed obiettivi generali del Piano, riportata al capitolo 3?

- X Sì
- No, per le motivazioni di seguito indicate:
- Sino, quali integrare?

4. Risultano chiari gli obiettivi specifici ed il quadro delle misure del Piano definiti al capitolo 3? Sì

No, per le motivazioni di seguito indicate:

- X Sì
- No, per le motivazioni di seguito indicate:

5. La prima individuazione del contesto ambientale, per i fattori citati dalla direttiva VAS (Atmosfera, Ionosfera, Geosfera, Biodiversità e Area Protetta; Beni culturali e Paesaggio; Sistemi Insediativi e Demografico; Sistema Economico Produttivo) evidenziata al capitolo 6, è ritenuta un riferimento sufficiente per l'impostazione del Rapporto Ambientale?

- X Sì
- No, per le motivazioni di seguito indicate:
- Quali aspetti ritenete maggiormente significativi e problematici per l'ambito in analisi?
- Quali ulteriori elementi potrebbero essere utili per identificare gli indicatori di contesto ambientale?

6. Le interazioni considerate tra il Piano e le varie componenti ambientali individuate sono ritenute un riferimento sufficiente per l'impostazione del Rapporto Ambientale?

- Sì
- No, per le motivazioni di seguito indicate:

Quali interazioni ritenete utili da integrare?

Si deve analizzare il presumibile impatto sulla componente archeologica e paesaggistica ed in particolare il rispetto di quanto previsto nel Piano Paesaggistico (adottato con D.A. n. 98 del 01/02/2012).

7. Gli obiettivi di sostenibilità e contributi del Piano sono ritenuti un riferimento sufficiente per l'impostazione del Rapporto Ambientale?

- Sì
- No, per le motivazioni di seguito indicate:

Quali interazioni ritenete utili da integrare?

Si deve analizzare il presumibile impatto sulla componente archeologica e paesaggistica ed in particolare il rispetto di quanto previsto nel Piano Paesaggistico (adottato con D.A. n. 98 del 01/02/2012).

8. Vi sono aspetti che devono essere trattati e che non sono indicati nel Rapporto Preliminare?

- No
- Sì, gli aspetti indicati nel documento devono essere integrati con i seguenti:  
Verificare eventuali connessioni tra il rischio idraulico ed il rischio sismico dell'area specie riguardo le aree in prossimità delle Dighe

Se si intende ricevere informazioni specifiche sul rapporto preliminare: contattare il dirigente ing. Antonino


Granata indirizzo e-mail: [antonino.granata@regione.sicilia.it](mailto:antonino.granata@regione.sicilia.it) tel. 091.7077851

Se si intende ricevere informazioni specifiche sulle mappe della pericolosità e del rischio e sul progetto:

Piano: contattare il dirigente ing. Antonino Granata

indirizzo e-mail: [antonino.granata@regione.sicilia.it](mailto:antonino.granata@regione.sicilia.it) tel. 091.7077851

Data/Firma

 6/6/2014



Regione Siciliana  
Assessorato dei Beni Culturali e dell'Identità Siciliana  
Dipartimento dei Beni Culturali e dell'Identità Siciliana  
[www.regione.sicilia.it/beniculturali](http://www.regione.sicilia.it/beniculturali)  
Posita certificata del Dipartimento:  
dipartimento.beni.culturali@certmail.regione.sicilia.it

Soprintendenza Beni Culturali e Ambientali di Agrigento  
Via Ugo La Malfa-Villa Genovese  
92100 Agrigento  
tel. 0922 552611 - fax 0922 401587  
[sopriag@regione.sicilia.it](mailto:sopriag@regione.sicilia.it)  
Posita certificata: [sopriag@certmail.regione.sicilia.it](mailto:sopriag@certmail.regione.sicilia.it)  
[www.regione.sicilia.it/beniculturali/sopriag](http://www.regione.sicilia.it/beniculturali/sopriag)

Agrigento Prot. n. 6735 del 05/06/2015  
Allegato n. 1

UO 7  
Sezione per i beni paesaggistici  
tel. 0922 552615 - 0922 552626  
fax 0922 401587 - 0922 552688  
[sopriag.uo7@regione.sicilia.it](mailto:sopriag.uo7@regione.sicilia.it)

Numero 0271071827  
Codice FISC. 8081200926  
**ASSESSORATO REGIONALE  
DEL TERRITORIO E DELL'AMBIENTE  
DIPARTIMENTO PER L'AMBIENTE**  
**16 GIU 2015**  
ASSEGNAZIONE  
*Re*  
*guez*  
*tores*

del prot. n. 12471 da 26/5/2015

Oggetto: VAS - Valutazione ambientale strategica del Piano di gestione Rischio Alluvioni del Distretto Idrografico della Sicilia.

Proponente: Regione Siciliana - Assessorato del territorio e dell'Ambiente - Dipartimento dell'Ambiente.

Fase di consultazione sul Rapporto preliminare (Scoping)

**ASSESSORATO REGIONALE  
DEL TERRITORIO E DELL'AMBIENTE**  
**19 GIU 2015**  
N. **29122**  
PROTOCOLLO

Al Ministero dei Beni e delle attività culturali e del turismo  
Direzione Generale delle Belle Arti e Paesaggio  
Servizio III - Tutela  
Via di San Michele 22  
00153 ROMA  
PEC [mbac-dg-beap.servizio3@mailcert.beniculturali.it](mailto:mbac-dg-beap.servizio3@mailcert.beniculturali.it)

Al Dipartimento dell'ambiente  
Servizio 3° "Assetto del territorio e difesa del Suolo"  
Via Ugo La Malfa, 169  
90146 PALERMO  
PEC [servizio3.dra@pec.territorioambiente.it](mailto:servizio3.dra@pec.territorioambiente.it)

Al Dipartimento dei Beni Culturali e dell'Identità Siciliana  
Servizio Piano Paesaggistico  
Via delle Croci, 8  
90139 PALERMO  
PEC [dipartimento.beni.culturali@certmail.regione.sicilia.it](mailto:dipartimento.beni.culturali@certmail.regione.sicilia.it)

Con riferimento alla Valutazione ambientale strategica del Piano di gestione Rischio Alluvioni del Distretto Idrografico della Sicilia - Comunicazione di avvio della consultazione ai sensi dell'art.13 comma 1 del D. Lgs. 152/2006 e s.m.i., e facendo seguito all'incontro presso l'Assessorato del Territorio e dell'Ambiente avvenuto in data 5/6/2015 a seguito di convocazione del 25/5/2015, si prende atto dell'avvio di consultazione e si trasmette in allegato la scheda questionario debitamente compilata.

IL SOPRINTENDENTE  
Caterina Greco

Uo 3.4  
22/6/2015  
*[Signature]*

| Responsabile procedimento               | Responsabile istruttoria                                   |
|---|--|
| Stato                                   | (iva con protocolli di legge o regolamenti e D. Y. presso) |
| Ufficio Relazioni con il Pubblico (URP) | Arianna Cassini  |
| Stanza                                  | Giornali e Volumi 911-113, 911-Metrolibri 15.0117.3-       |

## ALLEGATO 2

### QUESTIONARIO

#### RAPPORTO PRELIMINARE – SCOPING

VAS PIANO DI GESTIONE RISCHIO DI ALLUVIONI DEL DISTRETTO IDROGRAFICO DELLA SICILIA

Ente/associazione/azienda Soprintendenza Beni Culturali e Ambientali di Agrigento

Referente Ing. Antonino Fara

Ruolo dirigente U.O. 7 - Sezione per i beni paesaggistici

Indirizzo Via Ugo la Malfa

Telefono 0922552615 Fax 0922401587 - 0922552688

E\_mail Sopriag.uo7@regione.sicilia.it

1. Le Autorità con competenza ambientale individuate nel processo di VAS, di cui all'Allegato 1, risultano esaustive o ritenete che andrebbero incluse ulteriori Autorità/Enti?

- Sì
- No, per le motivazioni di seguito indicate:
- Se no, quali altre Autorità integrare?

2. Ritenete adeguato il quadro di riferimento normativo e programmatico di cui ai capitoli 1 e 2?

- Sì
- No, per le motivazioni di seguito indicate:

3. Risulta chiara l'esplicitazione della natura, finalità ed obiettivi generali del Piano, riportata al capitolo 3?

Sì

No, per le motivazioni di seguito indicate:

Se no, quali integrare?

4. Risultano chiari gli obiettivi specifici ed il quadro delle misure del Piano definiti al capitolo 3?

Sì

No, per le motivazioni di seguito indicate:

5. La prima individuazione del contesto ambientale, per i fattori citati dalla direttiva VAS (Atmosfera; Idrosfera; Geosfera; Biodiversità e Aree Protette; Beni culturali e Paesaggio;

Sistemi insediativo e Demografico; Sistema Economico Produttivo)

evidenziata al capitolo 6, è ritenuta un riferimento sufficiente per l'impostazione del Rapporto Ambientale?

- Sì
- No, per le motivazioni di seguito indicate:
- Quali aspetti ritenete maggiormente significativi o problematici per l'ambito in analisi?
- Quali ulteriori elementi potrebbero essere utili per identificare gli indicatori di contesto ambientali?

6. Le interazioni considerate tra il Piano e le varie componenti ambientali individuate sono ritenute un riferimento sufficiente per l'impostazione del Rapporto Ambientale?

Sì

No, per le motivazioni di seguito indicate:

Quali interazioni ritenete utili da integrare?

7. Gli obiettivi di sostenibilità e contributo del Piano sono ritenuti un riferimento sufficiente per l'impostazione del Rapporto Ambientale?

Sì

No, per le motivazioni di seguito indicate:

Quali interazioni ritenete utili da integrare?

8. Vi sono aspetti che devono essere trattati e che non sono indicati nel Rapporto Preliminare?


No

Sì, gli aspetti indicati nel documento devono essere integrati con i seguenti:

Se si intende ricevere informazioni specifiche sul rapporto preliminare contattare il dirigente Ing Antonino Granata indirizzo e-mail: [antonino.granata@regione.sicilia.it](mailto:antonino.granata@regione.sicilia.it) tel. 091.7077851

Se si intende ricevere informazioni specifiche sulle mappe della pericolosità e del rischio e sul progetto di Piano contattare il contattare il dirigente Ing Antonino Granata  
Indirizzo e-mail: [antonino.granata@regione.sicilia.it](mailto:antonino.granata@regione.sicilia.it) tel. 091.7077851

Data 5/6/2015 Firma



**Oggetto:** POSTA CERTIFICATA: trasmissione allegato n° 2 - Questionario  
**Mittente:** "Per conto di: palermo@pec.consorzibonificasicilia.it" <posta-certificata@telecompost.it>  
**Data:** 09/06/2015 11:00  
**A:** servizio3.dra@pec.territorioambiente.it

Messaggio di posta certificata

Il giorno 09/06/2015 alle ore 11:00:50 (+0200) il messaggio "trasmissione allegato n° 2 - Questionario" è stato inviato da "[palermo@pec.consorzibonificasicilia.it](mailto:palermo@pec.consorzibonificasicilia.it)" indirizzato a:

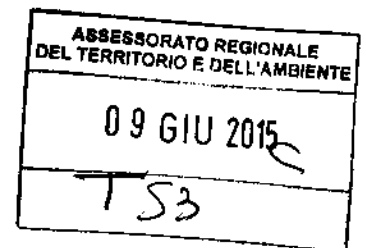
[servizio3.dra@pec.territorioambiente.it](mailto:servizio3.dra@pec.territorioambiente.it)

Il messaggio originale è incluso in allegato.

Identificativo messaggio: [82B9CD11-1E6B-F4E0-CBB5-8FF44E945857@telecompost.it](mailto:82B9CD11-1E6B-F4E0-CBB5-8FF44E945857@telecompost.it)

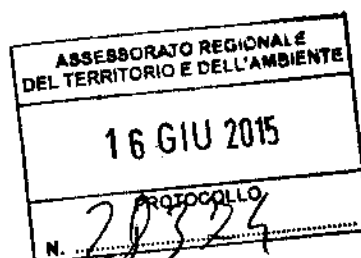
postacert.eml

**Oggetto:** trasmissione allegato n° 2 - Questionario  
**Mittente:** Giovanni Tomasino <palermo@pec.consorzibonificasicilia.it>  
**Data:** 09/06/2015 11:00  
**A:** <servizio3.dra@pec.territorioambiente.it>



Allegati:

|  |           |
|--|-----------|
| postacert.eml                            | 690 KB    |
| 2917 allegato 2 questionario ingenio.pdf | 503 KB    |
| dati-cert.xml                            | 873 bytes |





Prot 2917 09 GIU. 2015.

## ALLEGATO 2

### QUESTIONARIO

#### RAPPORTO PRELIMINARE - SCOPING

VAS PIANO DI GESTIONE RISCHIO DI ALLUVIONI DEL DISTRETTO IDROGRAFICO DELLA SICILIA

|                           |  |   |
|---------------------------|--|---|
| Ente/associazione/azienda | CONSORZIO DI BONIFICA DI PALERMO   | REGIONE SICILIA<br>DIREZIONE REGIONALE DEL TERRITORIO E DELL'AMBIENTE<br>DIPARTIMENTO REGIONALE |
| Referente                 | ING. GIACOMO INGENIO   |   |
| Ruolo                     | DIRIGENTE AREA TECNICA   | 09 GIU 2015   |
| Indirizzo                 | VIA G.B. LULLI N. 42 - PALERMO   | ASSEGNAZIONE  |
| Telefono                  | 091 6833542 Fax 091 6819807  | Tru3  |
| E_mail                    | palermo@pec.consorziobonificasicilia.it<br>giacomo.ingenio@consorzibonifica.it | tove3<br>tr   |

1. Le Autorità con competenza ambientale individuate nel processo di VAS, di cui all'Allegato 1, risultano esaustive o ritenete che andrebbero incluse ulteriori Autorità/Enti?

- 
- No, per le motivazioni di seguito indicate:
- Se no, quali altre Autorità integrare?

2. Ritenete adeguato il quadro di riferimento normativo e programmatico di cui ai capitoli 1 e 2?

- 
- No, per le motivazioni di seguito indicate:

3. Risulta chiara l'esplicitazione della natura, finalità ed obiettivi generali del Piano, riportata al capitolo 3?

No, per le motivazioni di seguito indicate:

Se no, quali integrare?

4. Risultano chiari gli obiettivi specifici ed il quadro delle misure del Piano definiti al capitolo 3?

No, per le motivazioni di seguito indicate:

5. La prima individuazione del contesto ambientale, per i fattori citati dalla direttiva VAS (Atmosfera; Idrosfera; Geosfera; Biodiversità e Aree Protette; Beni culturali e Paesaggio;

Sistemi Insediativo e Demografico; Sistema Economico Produttivo)

evidenziata al capitolo 6, è ritenuta un riferimento sufficiente per l'impostazione del Rapporto Ambientale?

- ~~Sì~~
- No, per le motivazioni di seguito indicate:
- Quali aspetti ritenete maggiormente significativi o problematici per l'ambito in analisi?
- Quali ulteriori elementi potrebbero essere utili per identificare gli indicatori di contesto ambientali?

6. Le interazioni considerate tra il Piano e le varie componenti ambientali individuate sono ritenute un riferimento sufficiente per l'impostazione del Rapporto Ambientale?

~~Sì~~

No, per le motivazioni di seguito indicate:

Quali interazioni ritenete utili da integrare?

7. Gli obiettivi di sostenibilità e contributo del Piano sono ritenuti un riferimento sufficiente per l'impostazione del Rapporto Ambientale?

~~Sì~~

No, per le motivazioni di seguito indicate:

Quali interazioni ritenete utili da integrare?

8. Vi sono aspetti che devono essere trattati e che non sono indicati nel Rapporto Preliminare?

~~No~~

Sì, gli aspetti indicati nel documento devono essere integrati con i seguenti:

Se si intende ricevere informazioni specifiche sul rapporto preliminare contattare il dirigente ing **Antonino Granata** indirizzo e-mail: [antonino.granata@regione.sicilia.it](mailto:antonino.granata@regione.sicilia.it) tel. 091.7077851

Se si intende ricevere informazioni specifiche sulle mappe della pericolosità e del rischio e sul progetto di Piano contattare il dirigente ing **Antonino Granata** indirizzo e-mail: [antonino.granata@regione.sicilia.it](mailto:antonino.granata@regione.sicilia.it) tel. 091.7077851

Data 09.06.2015 Firma \_\_\_\_\_

IL DIRIGENTE  
DELL'AREA TECNICA  
(Ing. Giacomo Ingerio)



ASSESSORATO REGIONALE  
DEL TERRITORIO E DELL'AMBIENTE  
DIPARTIMENTO REG AMBIENTE

19 GIU 2015

ASSEGNAZIONE  
29063

ASSESSORATO REGIONALE  
DEL TERRITORIO E DELL'AMBIENTE

18 GIU 2015

PROTOCOLLO 153

N. J

pec ✓

REPUBBLICA ITALIANA



REGIONE SICILIANA  
ASSESSORATO DEL TERRITORIO E DELL'AMBIENTE



COMANDO DEL CORPO FORESTALE  
ISPETTORATO RIPARTIMENTALE DELLE FORESTE

Caltanissetta

U.O.B. n°49bis  
via Ernesto Vassallo n°14  
Tel. 0934-536211

Risposta a prot. n° 28165  
del 16.06.2015

Prot. n° 68755  
del 18.06.2015

**Oggetto:** Valutazione Ambientale Strategica relativa al Piano di gestione del Rischio Alluvioni (PRGA) del Distretto Idrografico della Sicilia – consultazione ai sensi dell'art.13 comma 1 del D.Lgs. 152/2006 e s.m.i.

**Trasmessa via PEC**

all'Assessorato Reg.le del Territorio e dell'Ambiente  
Dipartimento dell'Ambiente  
Servizio 3 – U.O.3.4  
via Ugo La Malfa, 169  
90146 PALERMO

e p.c. al Comando del Corpo Forestale  
PALERMO

Con riferimento alla nota cui all'oggetto della presente si rappresenta di aver già ottemperato alla nota 19192 con nota 58709 del 28.05.2015 inviata al superiore Comando del Corpo Forestale con l'allegato 2 "Questionario" debitamente compilato, che ad ogni buon fine si allega in copia.

IL RESPONSABILE DELL'UNITA' OPERATIVA

Dir. Tec. Geol. Perno Gianfranco

34  
19-6-15  
AG

## ALLEGATO 2

### QUESTIONARIO

#### RAPPORTO PRELIMINARE – SCOPING

VAS PIANO DI GESTIONE RISCHIO DI ALLUVIONI DEL DISTRETTO IDROGRAFICO DELLA SICILIA

Ente/associazione/azienda : ISPETTORATO RIPARTIMENTALE DELLE FORESTE DI CALTANISSETTA

Referente: dott. Antonino Manuele

Ruolo: ISPETTORE RIPARTIMENTALE

Indirizzo: via Ernesto Vassallo, 14 - CALTANISSETTA

Telefono 0934- 536211 Fax 0934 – 582760

E\_mail irfcl.foreste@regione.sicilia.it

Le Autorità con competenza ambientale individuate nel processo di VAS, di cui all'Allegato 1, risultano esaustive o ritenete che andrebbero incluse ulteriori Autorità/Enti?

✓• Sì

- No, per le motivazioni di seguito indicate:
- Se no, quali altre Autorità integrare?

2. Ritenete adeguato il quadro di riferimento normativo e programmatico di cui ai capitoli 1 e 2?

✓• Sì

- No, per le motivazioni di seguito indicate:

3. Risulta chiara l'esplicitazione della natura, finalità ed obiettivi generali del Piano, riportata al capitolo 3?

✓• Sì

- No, per le motivazioni di seguito indicate:
- Se no, quali integrare?

4. Risultano chiari gli obiettivi specifici ed il quadro delle misure del Piano definiti al capitolo 3?

✓• Sì

- No, per le motivazioni di seguito indicate:

5. La prima individuazione del contesto ambientale, per i fattori citati dalla direttiva VAS (Atmosfera; Idrosfera; Geosfera; Biodiversità e Aree Protette; Beni culturali e Paesaggio);

Sistemi Insediativo e Demografico; Sistema Economico Produttivo)  
evidenziata al capitolo 6, è ritenuta un riferimento sufficiente per l'impostazione del Rapporto Ambientale?

- ✓ Si
- No, per le motivazioni di seguito indicate:
- Quali aspetti ritenete maggiormente significativi o problematici per l'ambito in analisi?
- Quali ulteriori elementi potrebbero essere utili per identificare gli indicatori di contesto ambientali?

6. Le interazioni considerate tra il Piano e le varie componenti ambientali individuate sono ritenute un riferimento sufficiente per l'impostazione del Rapporto Ambientale?

- ✓ Si
- No, per le motivazioni di seguito indicate:  
Quali interazioni ritenete utili da integrare?

7. Gli obiettivi di sostenibilità e contributo del Piano sono ritenuti un riferimento sufficiente per l'impostazione del Rapporto Ambientale?

- ✓ Si
- No, per le motivazioni di seguito indicate:  
Quali interazioni ritenete utili da integrare?

8. Vi sono aspetti che devono essere trattati e che non sono indicati nel Rapporto Preliminare?

- ✓ No
- Si, gli aspetti indicati nel documento devono essere integrati con i seguenti:

Se si intende ricevere informazioni specifiche sul rapporto preliminare contattare il dirigente **ing Antonino Granata** indirizzo e-mail: [antonino.granata@regione.sicilia.it](mailto:antonino.granata@regione.sicilia.it) tel. 091.7077851

Se si intende ricevere informazioni specifiche sulle mappe della pericolosità e del rischio e sul progetto di Piano contattare il contattare il dirigente **ing Antonino Granata** indirizzo e-mail: [antonino.granata@regione.sicilia.it](mailto:antonino.granata@regione.sicilia.it) tel. 091.7077851

Data \_\_\_\_\_

Firma



L'ISPETTORE RI.P.LE DELLE FORESTE  
(Dott. Antonino Manuele)

MINUTA

REPUBBLICA ITALIANA



Regione Siciliana

ASSESSORATO REGIONALE DEL TERRITORIO E DELL'AMBIENTE  
COMANDO DEL CORPO FORESTALE DELLA REGIONE SICILIANA



Corpo Forestale

ISPETTORATO RIPARTIMENTALE DELLE FORESTE  
CATANIA

U.O. 54 "TUTELA - VINCOLO IDROGEOLOGICO"

ASSESSORATO REGIONALE  
DEL TERRITORIO E DELL'AMBIENTE

22 GIU 2015

PROTOCOLLO

N. TTB

Risposta a nota prot. n.  
del

Prot. n. 70368  
del 22/06/2015  
pos. S12-IV-2-C

**Oggetto: trasmissione questionario di consultazione relativo al Piano di gestione del Rischio Alluvioni del Distretto Idrografico della Sicilia**

Al Assessorato del Territorio e dell' Ambiente  
Dipartimento dell' Ambiente

ASSESSORATO REGIONALE  
DEL TERRITORIO E DELL'AMBIENTE

23 GIU 2015

PROTOCOLLO

N. 29561

Servizio 3° U.O.3.4 "Adempimenti di competenza delle Autorità di Bacino"

ing. Antonino Granata: [antonino.granata@regione.sicilia.it](mailto:antonino.granata@regione.sicilia.it)  
PEC : [servizio3.dra@pec.territorioambiente.it](mailto:servizio3.dra@pec.territorioambiente.it)

Si trasmette il questionario di consultazione in formato digitale così come richiesto con Vostra nota n. 28165 del 16/06/ 2015 e già trasmesso tramite mail al Servizio "Riserve Naturali" del Comando Corpo Forestale in data 18/05/2015. Si rileva che il "Bosco di Santo Pietro" attualmente non risulta essere una Riserva Naturale Orientata ma rientra nelle Aree Protette come sito SIC.

Il Dirigente dell' unità operativa 54

dott.ssa Valentina Tamburino

UO 3-4  
26/06/2015

UO 54 TUTELA-VINCOLO IDROGEOLOGICO - ISPETTORATO RIPARTIMENTALE DELLE FORESTE - CATANIA  
VIA DON GIACOMO ALBERIONE N.° 4 - 95121 CATANIA TEL 0957396611 FAX 095341506 PEC: [IRFCT.CORPO.FORESTALE@CERTMAIL.REGIONE.SICILIA.IT](mailto:IRFCT.CORPO.FORESTALE@CERTMAIL.REGIONE.SICILIA.IT)  
RESPONS. PROCEDIMENTO: *DOTT.SSA VALENTINA TAMBURINO* TEL. 0957396607 E-MAIL: [VALENTINA.TAMBURINO@REGIONE.SICILIA.IT](mailto:VALENTINA.TAMBURINO@REGIONE.SICILIA.IT)  
RESPONS. ISTRUTTORIA:

RICEVIMENTO: MERCOLEDI E VENERDI 9 - 13, MERCOLEDI PER APPUNTAMENTO 15 - 17

## ALLEGATO 2

### QUESTIONARIO

#### RAPPORTO PRELIMINARE – SCOPING

VAS PIANO DI GESTIONE RISCHIO DI ALLUVIONI DEL DISTRETTO IDROGRAFICO DELLA SICILIA

Ente/associazione/azienda ISPettorato Ripartimentale delle Foreste Catania

Referente DOtt. ANTONINO LO DICO

Ruolo ISPETTORE RIPARTIMENTALE

Indirizzo VIA DON GIACOMO ALBERIONE n°4 - CATANIA

Telefono 095.7396611 Fax 095.341506

E\_mail alodico.foreste@regione.sicilia.it

1. Le Autorità con competenza ambientale individuate nel processo di VAS, di cui all'Allegato 1, risultano esaustive o ritenete che andrebbero incluse ulteriori Autorità/Enti?

- Sì
- No, per le motivazioni di seguito indicate:
- Se no, quali altre Autorità integrare?

2. Ritenete adeguato il quadro di riferimento normativo e programmatico di cui ai capitoli 1 e 2?

- Sì
- No, per le motivazioni di seguito indicate:

3. Risulta chiara l'esplicitazione della natura, finalità ed obiettivi generali del Piano, riportata al capitolo 3?

Sì

No, per le motivazioni di seguito indicate:

Se no, quali integrare?

4. Risultano chiari gli obiettivi specifici ed il quadro delle misure del Piano definiti al capitolo 3?

Sì

No, per le motivazioni di seguito indicate:

5. La prima individuazione del contesto ambientale, per i fattori citati dalla direttiva VAS (Atmosfera; Idrosfera; Geosfera; Biodiversità e Aree Protette; Beni culturali e Paesaggio;

Sistemi Insediativo e Demografico; Sistema Economico Produttivo)  
evidenziata al capitolo 6, è ritenuta un riferimento sufficiente per l'impostazione del Rapporto Ambientale?

- Sì
- No, per le motivazioni di seguito indicate:
  - Quali aspetti ritenete maggiormente significativi o problematici per l'ambito in analisi?
  - Quali ulteriori elementi potrebbero essere utili per identificare gli indicatori di contesto ambientali?

6. Le interazioni considerate tra il Piano e le varie componenti ambientali individuate sono ritenute un riferimento sufficiente per l'impostazione del Rapporto Ambientale?

Sì

No, per le motivazioni di seguito indicate:

Quali interazioni ritenete utili da integrare?

7. Gli obiettivi di sostenibilità e contributo del Piano sono ritenuti un riferimento sufficiente per l'impostazione del Rapporto Ambientale?

Sì

No, per le motivazioni di seguito indicate:

Quali interazioni ritenete utili da integrare?

8. Vi sono aspetti che devono essere trattati e che non sono indicati nel Rapporto Preliminare?

No

Sì, gli aspetti indicati nel documento devono essere integrati con i seguenti:


Se si intende ricevere informazioni specifiche sul rapporto preliminare contattare il dirigente **ing Antonino Granata** indirizzo e-mail: [antonino.granata@regione.sicilia.it](mailto:antonino.granata@regione.sicilia.it) tel. 091.7077851

Se si intende ricevere informazioni specifiche sulle mappe della pericolosità e del rischio e sul progetto di Piano contattare il dirigente **ing Antonino Granata** indirizzo e-mail: [antonino.granata@regione.sicilia.it](mailto:antonino.granata@regione.sicilia.it) tel. 091.7077851

Data

22/06/2015

Firma





  
L'ISPETTORE REGIONALE DELLE FORESTE  
**Don. Antonino Lo Dico**



Prot. uff. isp. n° \_\_\_\_\_

Risposta a note : prot. n. 19192 del 23.04.2015  
prot. n. 28165 del 16.06.2015

Repubblica Italiana



Regione Siciliana



ASSESSORATO REGIONALE  
DEL TERRITORIO E DELL'AMBIENTE  
COMANDO DEL CORPO FORESTALE  
ISPETTORATO RIPARTIMENTALE DI SIRACUSA

PROT.GEN. n° 0073738

POS \_\_\_\_\_ FASC \_\_\_\_\_

Siracusa, li 30 GIU. 2015



C/o Assessorato Reg.le del Territorio e dell'Ambiente  
Dipartimento dell'Ambiente  
Servizio 3 Assetto del Territorio e difesa del suolo  
Via Ugo La Malfa, n. 169  
90146 PALERMO

Oggetto: Valutazione Ambientale Strategica relativa al Piano di gestione del Rischio Alluvioni (PGRA) del Distretto Idrografico della Sicilia – Consultazione ai sensi dell'art. 13 comma 1 del D.Lgs 152/2006 e ss.mm.ii.

Con riferimento alle note a margine segnate da parte di codesto Dipartimento, con la presente, si trasmette il questionario, rapporto preliminare – scoping di VAS inerente l'oggetto.



L'Ispettore Ripart. delle Foreste  
(Francesco Ing. Di Francesco)

34  
13-8-15  
AM

ALLEGATO 2

QUESTIONARIO

RAPPORTO PRELIMINARE – SCOPING

VAS PIANO DI GESTIONE RISCHIO DI ALLUVIONI DEL DISTRETTO IDROGRAFICO DELLA SICILIA

Ente/associazione/azienda SERVIZIO 12-ISPettorato Ripartimentale delle Foreste di SIRACUSA

Referente Ing. FRANCESCO DI FRANCESCO

Ruolo ISPETTORE RIPARTIMENTALE DELLE FORESTE

Indirizzo VIALE SANTA PANAGIA N. 214 - SIRACUSA

Telefono 0931/449374 Fax 0931/63128

E\_mail francesco.difrancesco@regione.sicilia.it

1. Le Autorità con competenza ambientale individuate nel processo di VAS, di cui all'Allegato 1, risultano esaustive o ritenete che andrebbero incluse ulteriori Autorità/Enti?

- 
- No, per le motivazioni di seguito indicate:
- Se no, quali altre Autorità integrare?

2. Ritenete adeguato il quadro di riferimento normativo e programmatico di cui ai capitoli 1 e 2?

- 
- No, per le motivazioni di seguito indicate:

3. Risulta chiara l'esplicitazione della natura, finalità ed obiettivi generali del Piano, riportata al capitolo 3?

No, per le motivazioni di seguito indicate:

Se no, quali integrare?

4. Risultano chiari gli obiettivi specifici ed il quadro delle misure del Piano definiti al capitolo 3?

No, per le motivazioni di seguito indicate:

5. La prima individuazione del contesto ambientale, per i fattori citati dalla direttiva VAS (Atmosfera; Idrosfera; Geosfera; Biodiversità e Aree Protette; Beni culturali e Paesaggio;

Sistemi Insediativo e Demografico; Sistema Economico Produttivo)

evidenziata al capitolo 6, è ritenuta un riferimento sufficiente per l'impostazione del Rapporto Ambientale?

- 
- No, per le motivazioni di seguito indicate:
- Quali aspetti ritenete maggiormente significativi o problematici per l'ambito in analisi?
- Quali ulteriori elementi potrebbero essere utili per identificare gli indicatori di contesto ambientali?

6. Le interazioni considerate tra il Piano e le varie componenti ambientali individuate sono ritenute un riferimento sufficiente per l'impostazione del Rapporto Ambientale?

No, per le motivazioni di seguito indicate:

Quali interazioni ritenete utili da integrare?

7. Gli obiettivi di sostenibilità e contributo del Piano sono ritenuti un riferimento sufficiente per l'impostazione del Rapporto Ambientale?

No, per le motivazioni di seguito indicate:

Quali interazioni ritenete utili da integrare?

8. Vi sono aspetti che devono essere trattati e che non sono indicati nel Rapporto Preliminare?

Sì, gli aspetti indicati nel documento devono essere integrati con i seguenti:


Se si intende ricevere informazioni specifiche sul rapporto preliminare contattare il dirigente **ing Antonino Granata** indirizzo e-mail: [antonino.granata@regione.sicilia.it](mailto:antonino.granata@regione.sicilia.it) tel. 091.7077851

Se si intende ricevere informazioni specifiche sulle mappe della pericolosità e del rischio e sul progetto di Piano contattare il contattare il dirigente **ing Antonino Granata** indirizzo e-mail: [antonino.granata@regione.sicilia.it](mailto:antonino.granata@regione.sicilia.it) tel. 091.7077851

Data

05/06/2015

Firma





Membre de l'UICN  
Union mondiale pour la nature

**P A R C O d e l l ' E T N A**  
**Ente di Diritto Pubblico**



153  
3

Assessorato Territorio e Ambiente  
Servizio 3 Assetto del Territorio e Difesa del Suolo  
Unità Operativa 3.4  
Via Ugo La Malfa, 169  
90146 Palermo  
Servizio3.dra@pec.territorioambiente.it

**QUESTIONARIO**  
**RAPPORTO PRELIMINARE – SCOPING**  
**VAS PIANO DI GESTIONE RISCHIO DI ALLUVIONI DEL DISTRETTO IDROGRAFICO DELLA SICILIA**

Ente/associazione/azienda: **Ente Parco dell'Etna**  
Referente: Arch. Pietro Coniglio  
Ruolo: Direttore Reggente  
Indirizzo: via Del Convento 45 – 95030 Nicolosi (CT)  
Telefono 095821111 Fax 095914738  
E\_mail: [parcoetna@pec.it](mailto:parcoetna@pec.it); [giuseppedipaola@parcoetna.it](mailto:giuseppedipaola@parcoetna.it)

ASSUNTO  
DEL  
11 GIU 2015  
27590

1. Le Autorità con competenza ambientale individuate nel processo di VAS, di cui all'Allegato 1, risultano esaustive o ritenete che andrebbero incluse ulteriori Autorità/Enti?
  - Si (X)
  - No, per le motivazioni di seguito indicate:
  - Se no, quali altre Autorità integrare?
  
2. Ritenete adeguato il quadro di riferimento normativo e programmatico di cui ai capitoli 1 e 2?
  - Si
  - No, per le motivazioni di seguito indicate: **occorre aggiungere, al punto 1.2, i riferimenti alla disciplina vigente nei Parchi (Piano Territoriale di Coordinamento, Regolamento, Decreto Istitutivo, Piani di Gestione dei Siti SIC e ZPS, criteri generali derivanti dalle direttive dei pareri espressi dal Comitato Tecnico Scientifico e/o dal C.R.P.P.N.).**
  
3. Risulta chiara l'esplicitazione della natura, finalità ed obiettivi generali del Piano, riportata al capitolo 3?
  - Si (X)
  - No, per le motivazioni di seguito indicate:
  - Se no, quali integrare?
  
4. Risultano chiari gli obiettivi specifici ed il quadro delle misure del Piano definiti al capitolo 3?
  - Si (X)
  - No, per le motivazioni di seguito indicate:
  
5. La prima individuazione del contesto ambientale, per i fattori citati dalla direttiva VAS (Atmosfera; Idrosfera; Geosfera; Biodiversità e Aree Protette; Beni culturali e Paesaggio; Sistemi Insediativo e Demografico; Sistema Economico Produttivo) evidenziata al capitolo 6, è ritenuta un riferimento sufficiente per l'impostazione del Rapporto Ambientale?
  - Si (X)
  - No, per le motivazioni di seguito indicate:
  - Quali aspetti ritenete maggiormente significativi o problematici per l'ambito in analisi?
  - Quali ulteriori elementi potrebbero essere utili per identificare gli indicatori di contesto ambientali?
  
6. Le interazioni considerate tra il Piano e le varie componenti ambientali individuate sono ritenute

un riferimento sufficiente per l'impostazione del Rapporto Ambientale?

Sì

No, per le motivazioni di seguito indicate:

Quali interazioni ritenete utili da integrare?

Con riferimento al punto 6.4.1 nella fase di VAS per tutti i piani e programmi risulta indispensabile la conformità rispetto alla disciplina vigente nei Parchi (Piano Territoriale di Coordinamento, Regolamento, Decreto Istitutivo, Piani di Gestione dei Siti SIC e ZPS, criteri generali derivanti dalle direttive dei pareri espressi dal Comitato Tecnico Scientifico e/o dal C.R.P.P.N.).

Detta disciplina rappresenta infatti un quadro di riferimento che serve a orientare e coordinare le azioni e i programmi di intervento che competono ai diversi soggetti operanti sul territorio.

Con particolare riferimento al Piano Territoriale, la sezione pianificatoria del piano territoriale, sovraordinata nei confronti degli strumenti di pianificazione territoriale vigenti a scala comunale, sovracomunale e regionale, ai sensi dell'articolo 25, comma 2 della legge 6 dicembre 1991, n. 394, ha valore anche di piano paesistico e di piano urbanistico e sostituisce i piani paesistici e i piani territoriali o urbanistici di qualsiasi livello, contenendo esso in sé le direttive compatibili con le normative nazionali, comunitarie e internazionali cui debbono conformarsi i piani attuativi

Inoltre, la sezione programmatica del piano territoriale integrato per il parco, con specifico riferimento ai contenuti di cui all'articolo 14, comma 3, della legge 6 dicembre 1991, n. 394, promuove, anche in forma coordinata con quelle della Regione e degli enti locali interessati, tutte le iniziative atte a favorire lo sviluppo economico, sociale e culturale delle collettività residenti all'interno del parco e nelle aree contigue e nei territori adiacenti.

7. Gli obiettivi di sostenibilità e contributo del Piano sono ritenuti un riferimento sufficiente per l'impostazione del Rapporto Ambientale?

• Sì (X)

No, per le motivazioni di seguito indicate:

Quali interazioni ritenete utili da integrare?

8. Vi sono aspetti che devono essere trattati e che non sono indicati nel Rapporto Preliminare?

No • (X)

Sì, gli aspetti indicati nel documento devono essere integrati con i seguenti:

Data \_\_\_\_\_

Il Direttore Reggente  
Arch. Pietro Coniglio



**Oggetto:** POSTA CERTIFICATA: Prot.N.0002602/2015 - VAS- PIANO DI GESTIONE RISCHIO ALLUVIONI " QUESTIONARIO RAPPORTO PRELIMINARE"

**Mittente:** "Per conto di: parcoetna@pec.it" <posta-certificata@pec.aruba.it>

**Data:** 09/06/2015 12:39

**A:** servizio3.dra@pec.territorioambiente.it

--Questo è un Messaggio di Posta Certificata--

Il giorno 09/06/2015 alle ore 12:39:10 (+0200) il messaggio con Oggetto "Prot.N.0002602/2015 - VAS- PIANO DI GESTIONE RISCHIO ALLUVIONI " QUESTIONARIO RAPPORTO PRELIMINARE" è stato inviato dal mittente e indirizzato a:

Il messaggio originale è incluso in allegato, per aprirlo cliccare sul file "postacert.eml" (nella webmail o in alcuni client di posta l'allegato potrebbe avere come nome l'oggetto del messaggio originale).

L'allegato daticert.xml contiene informazioni di servizio sulla trasmissione L'identificativo univoco di questo messaggio è:

postacert.eml

**Oggetto:** Prot.N.0002602/2015 -VAS- PIANO DI GESTIONE RISCHIO ALLUVIONI " QUESTIONARIO RAPPORTO PRELIMINARE"

**Mittente:** parcoetna@pec.it

**Data:** 09/06/2015 12:39

**A:** servizio3.dra@pec.territorioambiente.it

DatiProtocollazione.xml

```
<?xml version="1.0" encoding="ISO-8859-1"?><Segnatura xml:lang="it">
  <Intestazione>
    <Identificatore>
      <CodiceAmministrazione>epe_ct</CodiceAmministrazione>
      <CodiceA00>epe_ct</CodiceA00>
      <NumeroRegistrazione>0002602</NumeroRegistrazione>
      <DataRegistrazione>2015-06-09</DataRegistrazione>
    </Identificatore>
    <OraRegistrazione tempo="locale">12:38:43</OraRegistrazione>
    <Origine>
      <IndirizzoTelematico tipo="smtp">                               </IndirizzoTelematico>
      <Mittente>
        <Amministrazione>
          <Denominazione>Ente Parco dell'Etna</Denominazione>
          <UnitaOrganizzativa tipo="permanente">
            <Denominazione>UOBC 3</Denominazione>
            <Persona>
              <Denominazione>Giuseppe Di Paola</Denominazione>
            </Persona>
            <IndirizzoPostale>
              <Denominazione> </Denominazione>
            </IndirizzoPostale>
          </UnitaOrganizzativa>
        </Amministrazione>
      </Mittente>
    </Origine>
  </Intestazione>
</Segnatura>
```



# PROVINCIA REGIONALE DI RAGUSA

denominata  
LIBERÓ CONSORZIO COMUNALE

## Settore X - Geologia e Tutela Ambientale

U.O. 1 - Servizio 8 V.A.S. V.I.A. A.I.A.  
Via G. Di Vittorio 175, 97100 Ragusa - fax 0932 675519

Prot. n.: **0020673**

Ragusa, **28 MAG 2015**

OGGETTO: Valutazione Ambientale Strategica relativa al Piano di gestione del Rischio Alluvioni (PGRA) del Distretto Idrografico della Sicilia - Comunicazione di avvio della consultazione ai sensi dell'art.13 comma 1 del D.Lgs. 152/2006 e s.m.i.  
Trasmissione questionario di consultazione

Trasmessa solo via pec: servizio3.dra@pec.territorioambiente.it

Allegati 1

|   |
|---|
| ASSESSORATO REGIONALE<br>DEL TERRITORIO E DELL'AMBIENTE |
| - 3 GIU 2015 <i>Poc</i>                                 |
| PROTOCOLLO  |
| N. <i>753</i>   |

Al Servizio 3 "Assetto del territorio e difesa del suolo"  
U.O.3.4 "Adempimenti di competenza delle Autorità di Bacino  
di cui all'art. 63 del D.Lgs 152/2006"  
Regione Siciliana  
Assessorato del Territorio e dell'Ambiente  
Dipartimento dell'Ambiente  
Via Ugo la Malfa, 169  
**90146 Palermo**

e p.c.

Al Dirigente Settore Pianificazione  
del territorio e Infrastrutture

Al Dirigente Settore Viabilità

Al Dirigente del Settore Edilizia

Al Responsabile della U.O. n.2 - Gestione rifiuti  
Settore X Geologia e Tutela Ambientale

Al Responsabile della U.O. n.4 - Ecologia  
Settore X Geologia e Tutela Ambientale

Loro Sedi

|   |
|---|
| ASSESSORATO REGIONALE<br>DEL TERRITORIO E DELL'AMBIENTE |
| - 3 GIU 2015  |
| PROTOCOLLO  |
| N. <i>25921</i>   |

In riferimento alla Vs. nota prot. n. 19192 del 23/04/2015 pervenuta alla pec di questo Ente in data 28/04/2015 di pari oggetto, coinvolti nella definizione del parere i sotto elencati settori e servizi competenti in ambito ambientale, giusta nota prot. n. 0017043 del 30/04/2015:

- Settore IX Pianificazione del territorio e Infrastrutture;
- Settore VII Viabilità;
- Settore VIII Edilizia;
- Settore X Geologia e Tutela Ambientale - U.O. n.2 - Gestione rifiuti;
- Settore X Geologia e Tutela Ambientale - U.O. n.4 - Ecologia.

Preso atto dei contenuti delle seguenti note di riscontro:

- nota prot. n. 17202 del 05/05/2015 del Settore VIII Edilizia;
- nota prot. n. 0018952 del 18/05/2015 del Settore IX Pianificazione Territoriale e Infrastrutture;
- nota prot. n. 0019537 del 20/05/2015 dell'U.O. n.2 - Gestione rifiuti di questo Settore;
- nota prot. n. 0020294 del 26/05/2015 del Settore VII Servizi alla Viabilità.

*3.4*  
*8-6-15*  
*linghiera*  
*8/6/2015*

Si trasmette in allegato il Questionario di consultazione pubblica, debitamente compilato, relativo alla consultazione sui contenuti del Rapporto Preliminare Ambientale, ai sensi dell'art.13 del D.Lgs. n.152/2006 e ss.mm.ii.

Il Funzionario  
(Dott. C. Biondi)

Il Responsabile del Servizio  
(Dott. G. Alessandro)

Il Dirigente  
(Dott. S. Buonmestieri)





QUESTIONARIO RAPPORTO PRELIMINARE – SCOPING  
VAS PIANO DI GESTIONE RISCHIO DI ALLUVIONI DEL DISTRETTO IDROGRAFICO DELLA SICILIA

Ente: PROVINCIA REGIONALE DI RAGUSA DENOMINATA LIBERO CONSORZIO COMUNALE

Referente: DOTT.GEOL. SALVATORE BUONMESTIERI

Ruolo: DIRIGENTE SETTORE X - GEOLOGIA E TUTELA AMBIENTALE

Indirizzo: VIA G. DI VITTORIO N.175 RAGUSA

Telefono: 0932 – 675522 Fax: 0932 – 675513 E\_mail: [salvatore.buonmestieri@provincia.ragusa.it](mailto:salvatore.buonmestieri@provincia.ragusa.it)

1. Le Autorità con competenza ambientale individuate nel processo di VAS, di cui all'Allegato 1, risultano esaustive o ritenete che andrebbero incluse ulteriori Autorità/Enti?

- Sì
- No, per le motivazioni di seguito indicate:
- Se no, quali altre Autorità integrare?

2. Ritenete adeguato il quadro di riferimento normativo e programmatico di cui ai capitoli 1 e 2?

- Sì
- No, per le motivazioni di seguito indicate:

3. Risulta chiara l'esplicitazione della natura, finalità ed obiettivi generali del Piano, riportata al capitolo 3?

- Sì
  - No, per le motivazioni di seguito indicate:
- Se no, quali integrare?

4. Risultano chiari gli obiettivi specifici ed il quadro delle misure del Piano definiti al capitolo 3?

- Sì
- No, per le motivazioni di seguito indicate:

5. La prima individuazione del contesto ambientale, per i fattori citati dalla direttiva VAS

(Atmosfera; Idrosfera; Geosfera; Biodiversità e Aree Protette; Beni culturali e Paesaggio;

Sistemi Insediativo e Demografico; Sistema Economico Produttivo)

evidenziata al capitolo 6, è ritenuta un riferimento sufficiente per l'impostazione del Rapporto Ambientale?

- Sì
- No, per le motivazioni di seguito indicate:
- Quali aspetti ritenete maggiormente significativi o problematici per l'ambito in analisi?

In pieno accordo con quanto affermato nel Rapporto Preliminare (paragrafo geosfera) a pag 44: "...i fenomeni di dissesto sono spesso dei fenomeni ciclici che tendono a ripetersi con le stesse modalità anche dopo lunghi periodi di quiescenza, l'analisi degli eventi del passato (frane e piene) riveste un ruolo fondamentale ai fini dell'individuazione delle aree a rischio idrogeologico, e per la prevenzione degli effetti calamitosi sul territorio", sarebbe opportuno che il successivo Rapporto Ambientale approfondisca le cause che hanno determinato questi eventi calamitosi verificando se tali cause, attualmente, siano state eliminate o si siano acuite. Ciò al fine di proporre delle misure di prevenzione e protezione nelle aree dove in passato si siano già verificati tali eventi.

- Quali ulteriori elementi potrebbero essere utili per identificare gli indicatori di contesto ambientali?

6. Le interazioni considerate tra il Piano e le varie componenti ambientali individuate sono ritenute un riferimento sufficiente per l'impostazione del Rapporto Ambientale?

- Sì
- No, per le motivazioni di seguito indicate:

Quali interazioni ritenete utili da integrare?

7. Gli obiettivi di sostenibilità e contributo del Piano sono ritenuti un riferimento sufficiente per

l'impostazione del Rapporto Ambientale?

- Sì
- No, per le motivazioni di seguito indicate:  
Quali interazioni ritenete utili da integrare?

8. Vi sono aspetti che devono essere trattati e che non sono indicati nel Rapporto Preliminare?

- No
- Sì, gli aspetti indicati nel documento devono essere integrati con i seguenti:  
Considerato che, come anche specificato nella nota allegata al Rapporto Preliminare, il PRGA "riguarda tutti gli aspetti della gestione del rischio alluvioni in particolare la prevenzione la protezione e la preparazione comprese le attività di protezione civile", sarebbe opportuno che il Rapporto Preliminare ed il successivo Rapporto Ambientale approfondiscano il tema dei rifiuti in caso di calamità naturali quali inondazioni, frane etc. sia in termini di prevenzione e protezione, che, eventualmente, in termini di gestione dei rifiuti a seguito di evento calamitoso già avvenuto.


Se si intende ricevere informazioni specifiche sul rapporto preliminare contattare il dirigente **ing Antonino Granata** indirizzo e-mail: [antonino.granata@regione.sicilia.it](mailto:antonino.granata@regione.sicilia.it) tel. 091.7077851.

Se si intende ricevere informazioni specifiche sulle mappe della pericolosità e del rischio e sul progetto di Piano contattare il contattare il dirigente **ing Antonino Granata** indirizzo e-mail: [antonino.granata@regione.sicilia.it](mailto:antonino.granata@regione.sicilia.it) tel. 091.7077851.

Data 12. 8 MAG. 2015



Firma



# PROVINCIA REGIONALE DI RAGUSA

denominata

## LIBERO CONSORZIO COMUNALE

### Settore IX - U.O. n. 6 Riserve Naturali

Prot. n. 0022967



Ragusa, 17 GIU 2015

Oggetto: Trasmissione Questionario Rapporto Preliminare – Scoping VAS Piano di Gestione Rischio Alluvioni.

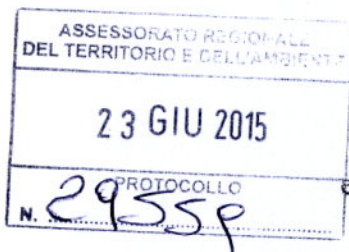
Via e-mail

➔ All'Assessorato Territorio e Ambiente  
Servizio 3 "Assetto del Territorio e Difesa del Suolo"

Unità Operativa 3.4

PALERMO

[antonio.granata@regione.sicilia.it](mailto:antonio.granata@regione.sicilia.it)



e p.c.

Al Dirigente Settore X  
Geologia e Tutela Ambientale  
SEDE

In allegato alla presente si trasmette il Questionario Rapporto Preliminare – Scoping VAS Piano di Gestione Rischio Alluvioni del Distretto Idrografico della Sicilia.

Cordiali saluti.

IL DIRETTORE DELLE RISERVE NATURALI

(Dott.ssa M. Carolina Di Maio)



IL DIRIGENTE

(Ing. Vincenzo Corallo)

uo 3-4  
26/6/2015



ALLEGATO 2

QUESTIONARIO

RAPPORTO PRELIMINARE – SCOPING

VAS PIANO DI GESTIONE RISCHIO DI ALLUVIONI DEL DISTRETTO IDROGRAFICO DELLA SICILIA

Ente/associazione/azienda Provincia R. I. Ragusa - Settore R. U. Riserve Naturali

Referente Dott.ssa MARIA CAROLINA D'ITALIA

Ruolo DIRETTORE RISERVE NATURALI

Indirizzo Via G. DI VITTORIO 175

Telefono 0932 675525 Fax 0932 675566

E\_mail marie.ditalia@provincia.ragusa.it

1. Le Autorità con competenza ambientale individuate nel processo di VAS, di cui all'Allegato 1, risultano esaustive o ritenete che andrebbero incluse ulteriori Autorità/Enti?



Si

- No, per le motivazioni di seguito indicate:
- Se no, quali altre Autorità integrare?

2. Ritenete adeguato il quadro di riferimento normativo e programmatico di cui ai capitoli 1 e 2?

• Si

- No, per le motivazioni di seguito indicate: manca il Decreto Presidenziale Superiore 2014, n. 23

3. Risulta chiara l'esplicitazione della natura, finalità ed obiettivi generali del Piano, riportata al capitolo 3?



Si

No, per le motivazioni di seguito indicate:

Se no, quali integrare?

4. Risultano chiari gli obiettivi specifici ed il quadro delle misure del Piano definiti al capitolo 3?



Si

No, per le motivazioni di seguito indicate:

5. La prima individuazione del contesto ambientale, per i fattori citati dalla direttiva VAS (Atmosfera; Idrosfera; Geosfera; Biodiversità e Aree Protette; Beni culturali e Paesaggio;

Sistemi Insediativo e Demografico; Sistema Economico Produttivo)

evidenziata al capitolo 6, è ritenuta un riferimento sufficiente per l'impostazione del Rapporto Ambientale?

- Sì
- No, per le motivazioni di seguito indicate:
- Quali aspetti ritenete maggiormente significativi o problematici per l'ambito in analisi?
- Quali ulteriori elementi potrebbero essere utili per identificare gli indicatori di contesto ambientali?

6. Le interazioni considerate tra il Piano e le varie componenti ambientali individuate sono ritenute un riferimento sufficiente per l'impostazione del Rapporto Ambientale?

Sì

No, per le motivazioni di seguito indicate:

Quali interazioni ritenete utili da integrare?

7. Gli obiettivi di sostenibilità e contributo del Piano sono ritenuti un riferimento sufficiente per l'impostazione del Rapporto Ambientale?

Sì

No, per le motivazioni di seguito indicate:

Quali interazioni ritenete utili da integrare?

8. Vi sono aspetti che devono essere trattati e che non sono indicati nel Rapporto Preliminare?

No

Sì, gli aspetti indicati nel documento devono essere integrati con i seguenti:

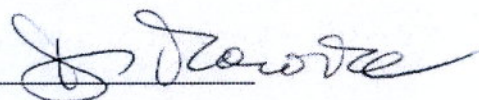
Se si intende ricevere informazioni specifiche sul rapporto preliminare contattare il dirigente **ing Antonino Granata** indirizzo e-mail: [antonino.granata@regione.sicilia.it](mailto:antonino.granata@regione.sicilia.it) tel. 091.7077851


Se si intende ricevere informazioni specifiche sulle mappe della pericolosità e del rischio e sul progetto di Piano contattare il contattare il dirigente **ing Antonino Granata** indirizzo e-mail: [antonino.granata@regione.sicilia.it](mailto:antonino.granata@regione.sicilia.it) tel. 091.7077851

Data

17/6/15

Firma



Da: Fontana Luigi [lfontana@provincia.trapani.it]  
 Data: 28-mag-2015 13.56  
 A: <antonino.granata@regione.sicilia.it>  
 Cc:  
 Oggetto: Questionario allegato 2 - Piano Gestione Rischio Alluvioni  
 Allegati:  QUESTIONARIO VAS Piano Gestione Rischio Alluvioni.pdf (698 KB)


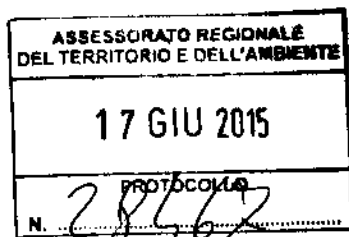
In riscontro alla nota Vs. prot. n. 19192 del 23/04/2015, assunta al prot. n. 14704 del 28/4/2015 di questo Libero Consorzio Comunale di Trapani, si trasmette in allegato, come richiesto, il questionario debitamente compilato.

Restando a disposizione si coglie l'occasione per porgere distinti saluti.

Il Responsabile del Servizio Protezione Civile  
 del Libero Consorzio Comunale di Trapani (già Provincia Regionale di Trapani)  
 ing. Luigi Fontana

N.B. Le informazioni contenute in questo messaggio di posta elettronica sono riservate e confidenziali e ne e' vietata la diffusione in qualunque modo eseguita. Qualora Lei non fosse la persona a cui il presente messaggio e' destinato, La invitiamo gentilmente ad eliminarlo dopo averne dato tempestiva comunicazione al mittente e a non utilizzare in alcun caso il suo contenuto. Qualsivoglia utilizzo non autorizzato di questo messaggio e dei suoi eventuali allegati espone il responsabile alle relative conseguenze civili e penali

[Chiudi finestra](#)



In riscontro alla nota Vs. prot. n. 19192 del 23/04/2015, assunta al prot. n. 14704 del 28/4/2015 di questo Libero Consorzio Comunale di Trapani, si trasmette in allegato, come richiesto, il questionario debitamente compilato.

Restando a disposizione si coglie l'occasione per porgere distinti saluti.

Il Responsabile del Servizio Protezione Civile

del Libero Consorzio Comunale di Trapani (già Provincia Regionale di Trapani)

ing. Luigi Fontana

N.B. Le informazioni contenute in questo messaggio di posta elettronica sono riservate e confidenziali e ne e' vietata la diffusione in qualunque modo eseguita. Qualora Lei non fosse la persona a cui il presente messaggio e' destinato, La invitiamo gentilmente ad eliminarlo dopo averne dato tempestiva comunicazione al mittente e a non utilizzare in alcun caso il suo contenuto. Qualsivoglia utilizzo non autorizzato di questo messaggio e dei suoi eventuali allegati espone il responsabile alle relative conseguenze civili e penali

ALLEGATO 2

QUESTIONARIO

RAPPORTO PRELIMINARE – SCOPING

VAS PIANO DI GESTIONE RISCHIO DI ALLUVIONI DEL DISTRETTO IDROGRAFICO DELLA SICILIA

Ente/associazione/azienda LIBERO CONSORZIO COMUNALE DI TRAPANI

Referente ING. ANTONINO CANDELA

Ruolo DIRIGENTE DI SETTORE

Indirizzo VIA CARRERA - PIAZZA TRAPANI

Telefono \_\_\_\_\_ Fax \_\_\_\_\_

E\_mail ACANDELA@PROVINCIA.TRAPANI.IT

1. Le Autorità con competenza ambientale individuate nel processo di VAS, di cui all'Allegato 1, risultano esaustive o ritenete che andrebbero incluse ulteriori Autorità/Enti?

Sì

- No, per le motivazioni di seguito indicate:
- Se no, quali altre Autorità integrare?

2. Ritenete adeguato il quadro di riferimento normativo e programmatico di cui ai capitoli 1 e 2?

Sì

- No, per le motivazioni di seguito indicate:

3. Risulta chiara l'esplicitazione della natura, finalità ed obiettivi generali del Piano, riportata al capitolo 3?

Sì

No, per le motivazioni di seguito indicate:

Se no, quali integrare?

4. Risultano chiari gli obiettivi specifici ed il quadro delle misure del Piano definiti al capitolo 3?

Sì

No, per le motivazioni di seguito indicate:

5. La prima individuazione del contesto ambientale, per i fattori citati dalla direttiva VAS (Atmosfera; Idrosfera; Geosfera; Biodiversità e Aree Protette; Beni culturali e Paesaggio;



Sistemi Insediativo e Demografico; Sistema Economico Produttivo)  
evidenziata al capitolo 6, è ritenuta un riferimento sufficiente per l'impostazione del Rapporto Ambientale?

Sì

- No, per le motivazioni di seguito indicate:
- Quali aspetti ritenete maggiormente significativi o problematici per l'ambito in analisi?
- Quali ulteriori elementi potrebbero essere utili per identificare gli indicatori di contesto ambientali?

6. Le interazioni considerate tra il Piano e le varie componenti ambientali individuate sono ritenute un riferimento sufficiente per l'impostazione del Rapporto Ambientale?

Sì

No, per le motivazioni di seguito indicate:

Quali interazioni ritenete utili da integrare?

7. Gli obiettivi di sostenibilità e contributo del Piano sono ritenuti un riferimento sufficiente per l'impostazione del Rapporto Ambientale?

Sì

No, per le motivazioni di seguito indicate:

Quali interazioni ritenete utili da integrare?

8. Vi sono aspetti che devono essere trattati e che non sono indicati nel Rapporto Preliminare?

No

Sì, gli aspetti indicati nel documento devono essere integrati con i seguenti:

PROGRAMMA DEGLI INCONTRI TECNICI PER L'APPROFONDIMENTO DELLA  
CONOSCENZA DEL P.G.R.A.

Se si intende ricevere informazioni specifiche sul rapporto preliminare contattare il dirigente ing Antonino Granata indirizzo e-mail: [antonino.granata@regione.sicilia.it](mailto:antonino.granata@regione.sicilia.it) tel. 091.7077851

Se si intende ricevere informazioni specifiche sulle mappe della pericolosità e del rischio e sul progetto di Piano contattare il contattare il dirigente ing Antonino Granata  
Indirizzo e-mail: [antonino.granata@regione.sicilia.it](mailto:antonino.granata@regione.sicilia.it) tel. 091.7077851

**Ing. A. Candela**

Data

26 MAG 2015

Firma



Regione Siciliana  
Assessorato regionale dei beni culturali e dell'identità siciliana  
Dipartimento regionale dei beni culturali e dell'identità siciliana  
[www.regione.sicilia.it/beniculturali](http://www.regione.sicilia.it/beniculturali)

Posta certificata  
[dipartimento.beni.culturali@certmail.regione.sicilia.it](mailto:dipartimento.beni.culturali@certmail.regione.sicilia.it)

## Soprintendenza per i beni culturali ed ambientali - Catania

via L. Sturzo, 62 - 95131 Catania  
tel. +390957472111 - fax +39095539788  
[sopriect@regione.sicilia.it](mailto:sopriect@regione.sicilia.it)  
Posta certificata  
[sopriect@certmail.regione.sicilia.it](mailto:sopriect@certmail.regione.sicilia.it)

Partita Iva 02711070827  
Codice Fiscale 80012000826

Unità operativa di base 07 – Sezione per i Beni Paesaggistici

tel. +390957472215 - fax +39095539788  
[giovanni.laudani@regione.sicilia.it](mailto:giovanni.laudani@regione.sicilia.it)  
[sopriect.uo7@regione.sicilia.it](mailto:sopriect.uo7@regione.sicilia.it)

Risposta a 15 prot. n. 107 del 29/6/15

Catania prot. n. 11623/07 del 29-6-15

|   |
|---|
| ASSESSORATO REGIONALE<br>DEL TERRITORIO E DELL'AMBIENTE |
| - 3 LUG 2015  |
| PROTOCOLLO  |
| N. <u>153</u>   |

All'Assessorato del Territorio e dell'Ambiente  
Dipartimento dell'Ambiente  
Servizio 3 "Assetto del territorio e difesa del suolo"  
U.O. 3.4.  
Via Ugo La Malfa, 169 – 90146 P ALERMO

**Oggetto:** Valutazione Ambientale strategica relativa al Piano di gestione del Rischio  
Alluvioni del Distretto Idrografico della Sicilia – *Fase di consultazione sul  
Rapporto preliminare - riscontro*

Facendo seguito a quanto rappresentato dal Ministero dei beni e delle attività culturali e del turismo – Direzione Generale Belle Arti e Paesaggio – Servizio III con nota prot. n. 12471 del 26.5.2015 si trasmettono, con CD allegato, le cartografie in scala 1 : 50.000 in cui vengono riportati i beni paesaggistici afferenti la provincia di Catania ( Tavv. 1 – 2 – 3 - 4 ). Il predetto CD contiene, inoltre, gli shapefiles dei suddetti vincoli.

Il Soprintendente  
(arch. Fulvia Caffo)

ASSESSORATO REGIONALE  
DEL TERRITORIO E DELL'AMBIENTE

07 LUG 2015

32025