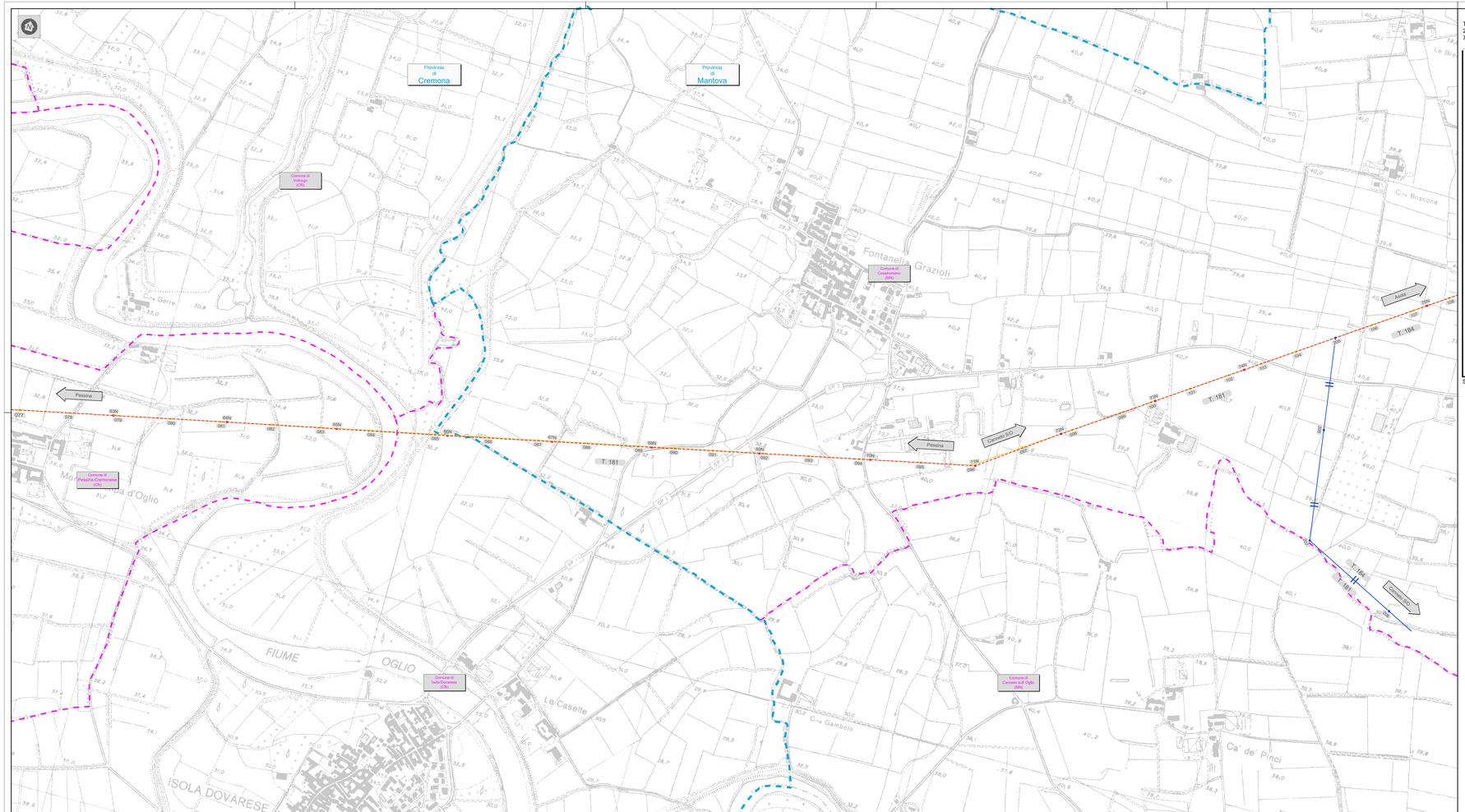

Tipologia sostegno linea T.181 tratto tra P.64N e il p. 205 (sostituzione sostegni da 65N a 66N, da 68N a 70N e da 72N a 73N)

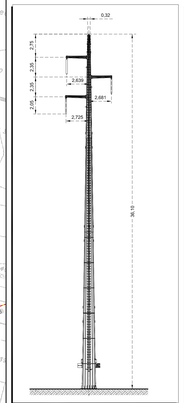

Sostegno TIPO "M27" scala 1:20

Tipologia sostegno linea T.657 tratto tra P.64N e il p. 205 (sostituzione sostegni 64N, 67N, 71N e 74N)

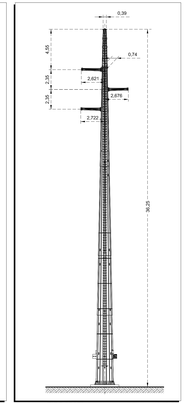

Sostegno TIPO "C27" scala 1:20

Legenda

- Tratto di linea aerea a 132 kV esistente non interessato da modifiche
- Tratto di linea aerea a 132 kV in progetto
- Tratto di linea aerea a 132 kV da demolire
- Altre linee aeree AT non interessate dall'intervento
- Cabine Elettriche esistenti di proprietà ENEL Distribuzione S.p.A.

Confini Amministrativi

- Confini Comunali
- Confini Provinciali

GEOLINE
Società di Ingegneria
Via Sottocorna 8 - 24064 Grumello del Monte (BG)
Tel. 0374 / 808.248 - Fax 0374 / 808.249
C.F. / P.IVA 01 349970 016 - Cod. REA 349970
geoline.ceradamo@gmail.com

Unità Progettazione Realizzazione Impianti
Il Responsabile
(P. Zanni)

Rev.	Data	Descrizione della revisione	Elaborato	Verificato	Approvato
-	-	-	-	-	-
00	27/02/2015	Prima emissione	GEOLINE	F.Piedinazzi	P.Zanni

Terna Rete Italia — TERNA GROUP

DIREZIONE TERRITORIALE NORD OVEST

UPRI

Impianto: Linee AT a Semplice Terna
Pessina - FS Cremona
Canneto sull'Oglio - Canneto sull'Oglio
Asola - Canneto sull'Oglio

Titolo: Progetto di riadeguatizzazione delle linee aeree a 132 kV nell'area ad Est di Cremona, previsto dal Piano di Sviluppo della rete di trasmissione nazionale, in provincia di Cremona e di Mantova.

Studio di impatto ambientale
Opere in progetto

N.terna: 657 / 181 / 184

Tensione(kV): 132

Scala: 1:5000

Ricavato dal doc.:

File: DE23181B1BBX00104_00_03.dwg
+ riferimenti CTR 1:10000

Formato: 1470 x 594

Foglio: 4 di 5

Identificativo documento:

D E 23181B1 B BX 00104

TERNA si riserva a termini di legge la proprietà di questo documento, con divieto di riprodurlo, di consegnarlo a di renderlo comunque noto a Terzi senza preventiva autorizzazione.

Progetto: TEBX10053
Linee 657/181/184 - Riassetto Cremona

Identificativi doc. esterno: -