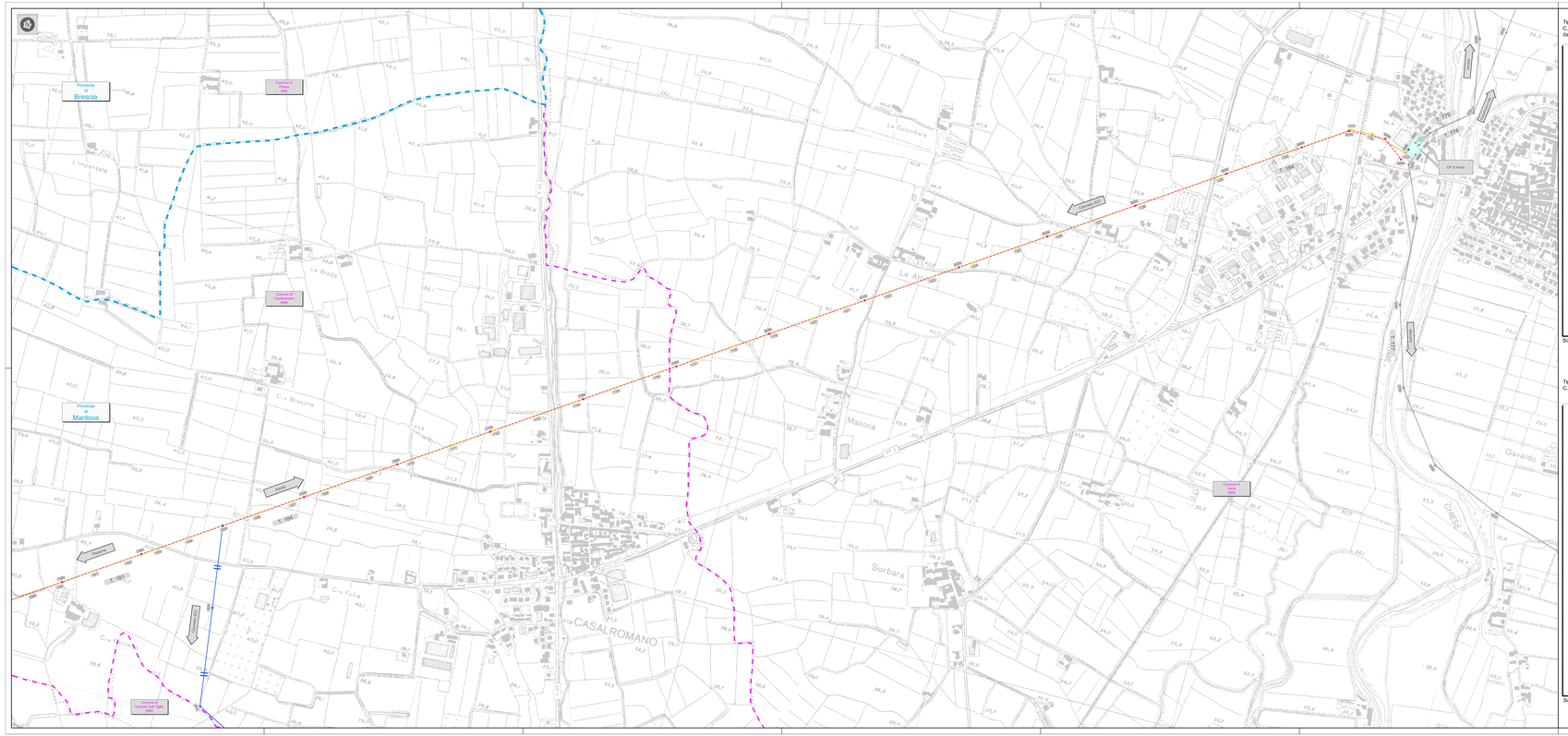

Tipologia sostegno linea T.184 tratto tra P.205 e la C.E. di Asola (sostituzione sostegni da 79N a 77N e da 79N a 83N)



Sostegno TIPO "MJ7" scala 1:20

Tipologia sostegno linea T.184 tratto tra P.205 e la C.E. di Asola (sostituzione sostegni 80N e 86N)

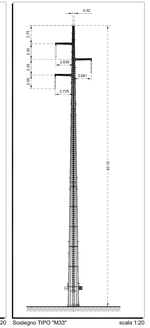

Sostegno TIPO "MX3" scala 1:20

Tipologia sostegno linea T.184 tratto tra P.205 e la C.E. di Asola (sostituzione sostegno 89N)



Sostegno TIPO "EB21" scala 1:20

Tipologia sostegno linea T.184 tratto tra P.205 e la C.E. di Asola (sostituzione sostegno 88N)



Sostegno TIPO "E24" scala 1:20

Legenda

- Tratto di linea aerea a 132 kV esistente non interessato da modifiche
- Tratto di linea aerea a 132 kV in progetto
- Tratto di linea aerea a 132 kV da demolire
- Altre linee aeree AT non interessate dall'intervento
- Cabine Elettriche esistenti di proprietà ENEL Distribuzione S.p.A.

Confini Amministrativi

- Confini Comunali
- Confini Provinciali

Tipologia sostegno linea T.184 tratto tra P.205 e la C.E. di Asola (sostituzione sostegno 78N)



Sostegno TIPO "CJ7" scala 1:20

Tipologia sostegno linea T.184 tratto tra P.205 e la C.E. di Asola (sostituzione sostegno 84N)

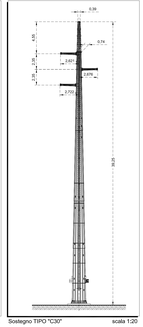

Sostegno TIPO "C30" scala 1:20

Tipologia sostegno linea T.184 tratto tra P.205 e la C.E. di Asola (sostituzione sostegno 87N)

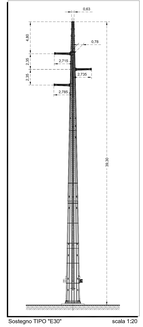

Sostegno TIPO "E30" scala 1:20

GEOLINE
Via Sofiene 2/F - 20123 Lissone (MI)
Tel. 039.2456.200 - Fax 039.2456.201
C.F. 94.600.390.158 - P.IVA 01.180.000.968
geoline.milano@gmail.com

Unità Progettazione Realizzazione Impianti
Il Responsabile
(P. Zanini)

Ab	27/03/2015	Prima emissione	GEOLINE	F.Pachnoski	P.Zanini
Rev.	Data	Descrizione della revisione	Elaborato	Verificato	Approvato

Terna Rete Italia
S O C I E T À D I T E R N A

Direzione Tyrrhenia Nord Ovest
UPRI

Committente: Linee AT e Stazioni Terna
Provincia - P.S. Cremona
Provincia - Comune di Gugno
Provincia - Comune di Casalromano

Titolo: Progetto di razionalizzazione delle linee aeree a 132 KV nell'area ad Est di Cremona, previsto dal Piano di Sviluppo della rete di trasmissione nazionale, in provincia di Cremona e di Mantova.

Studio di impatto ambientale
Opere in progetto

Scala: 132 / 181 / 182 / 184

Scala: 1:2000

Riservato dal doc.:

File: DE231B1B1BBX00104_00_06.dwg
- dimensioni ETR.1.1000U

Formato: 1800 x 594

Fogli: 5 a 5

Identificatore documento:

D E 23181B1 B BX 00104

TERNA si riserva a termini di legge la proprietà di questo documento, con divieto di riprodurlo, di consegnarlo a di renderlo comunque noto a Terzi senza preventiva autorizzazione.

Foglio:
T0BX10003
Linea 00T181/184 - Rossetto Cremona

Identificatore doc. esterno: