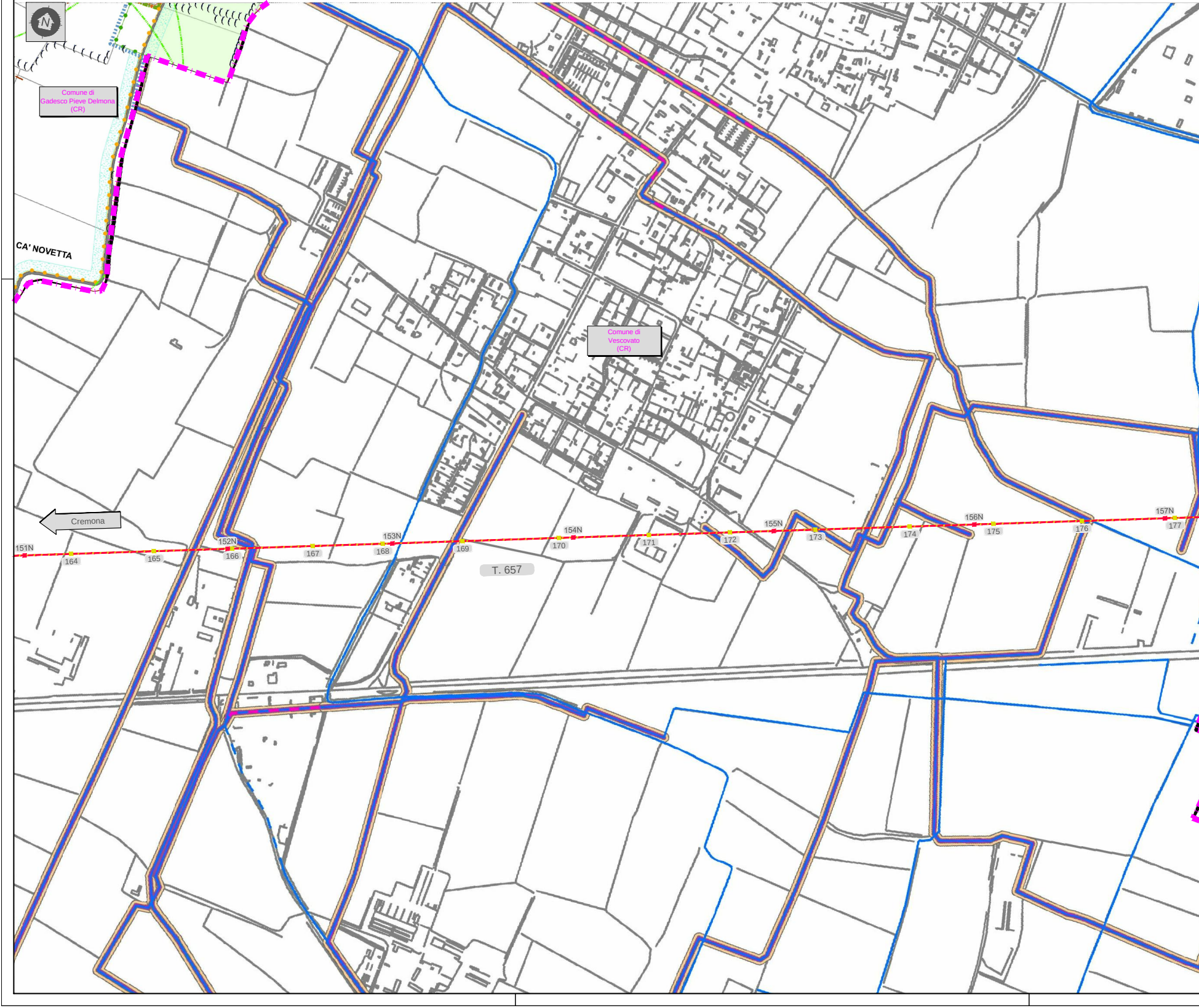
N
Comune di
Gadesco Pieve Delmona
(CR)
CA' NOVETTA
Comune di
Vescovato
(CR)
Cremona
151N
164
165
152N
166
167
153N
168
169
154N
170
171
172
155N
173
174
156N
175
176
157N
177
T. 657

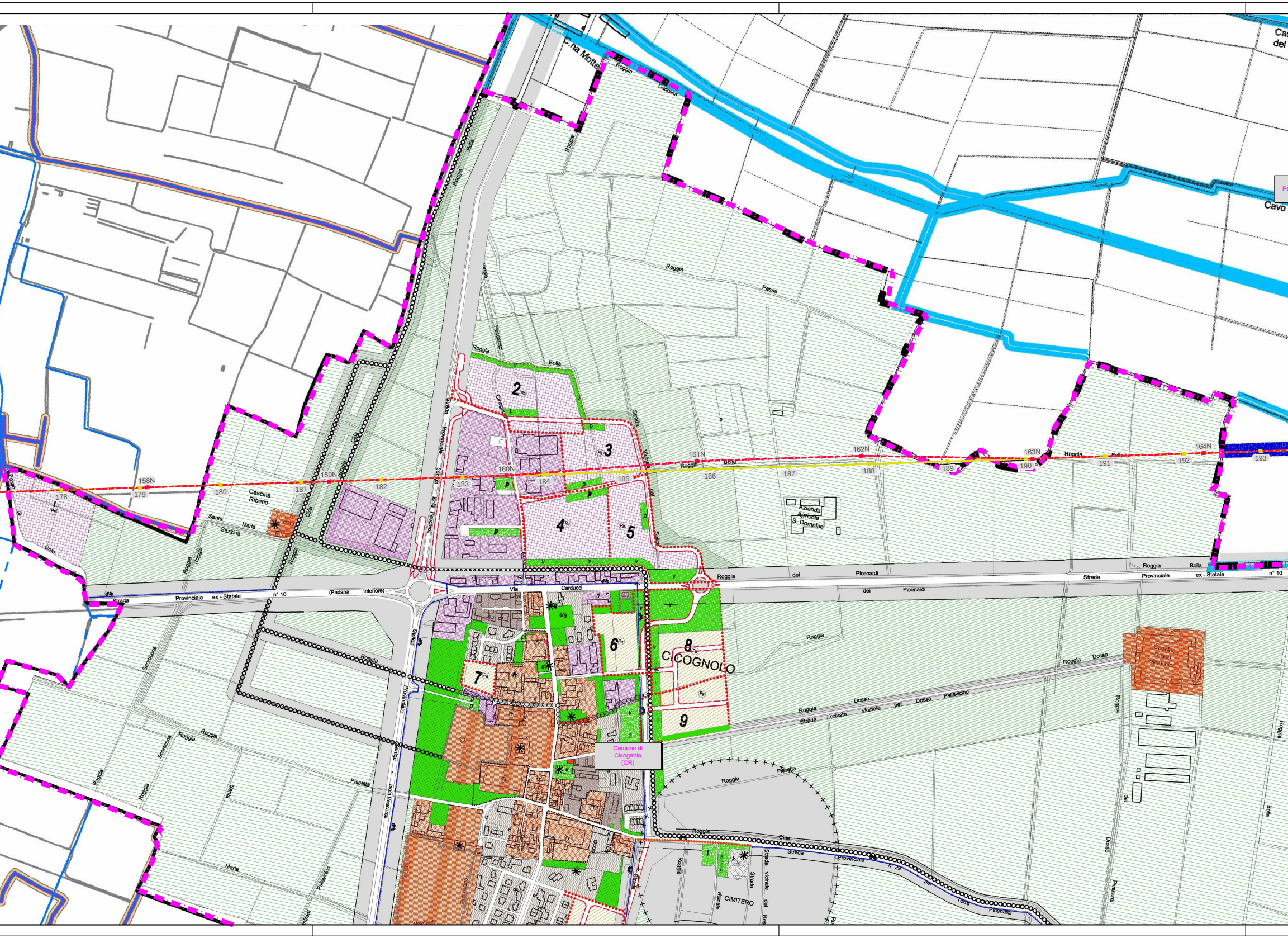
C.na Motte
Roggia Cadolina
Roggia Bolla
Roggia Pessa
Roggia Bolla
Strada Provinciale Senga - Isola Pescaroli
Strada Vicinale del Salice
Roggia Celle
Roggia Pescaroli
2
3
4
5
6
7
8
9
Pa
p
v
158N
159N
160N
161N
162N
163N
164N
178
179
180
181
182
183
184
185
186
187
188
189
190
191
192
193
Cascina Riberio
Santa Marta
Gazzina
Fosso di Colo
Roggia Sorticiona
Azienda Agricola S. Domnino
Strada Provinciale ex - Statale n° 10 (Padana Inferiore)
Via Carducci
Roggia dei Picenardi
Strada Provinciale ex - Statale n° 10
CICOGNOLO
Roggia Dosso
Strada privata vicinale per Dosso Pallavicino
Cascina Dosso Pallavicino
Comune di Cicognolo (CR)
Roggia Pissetta
Roggia Marta
Roggia Pallavicino
Roggia Ciria
Strada Provinciale n° 29 per Torre Picenardi
Strada vicinale del Re
CIMITERO
Roggia Dosso Picenardi
Roggia Bolla
s/a
Cavo
Cas del

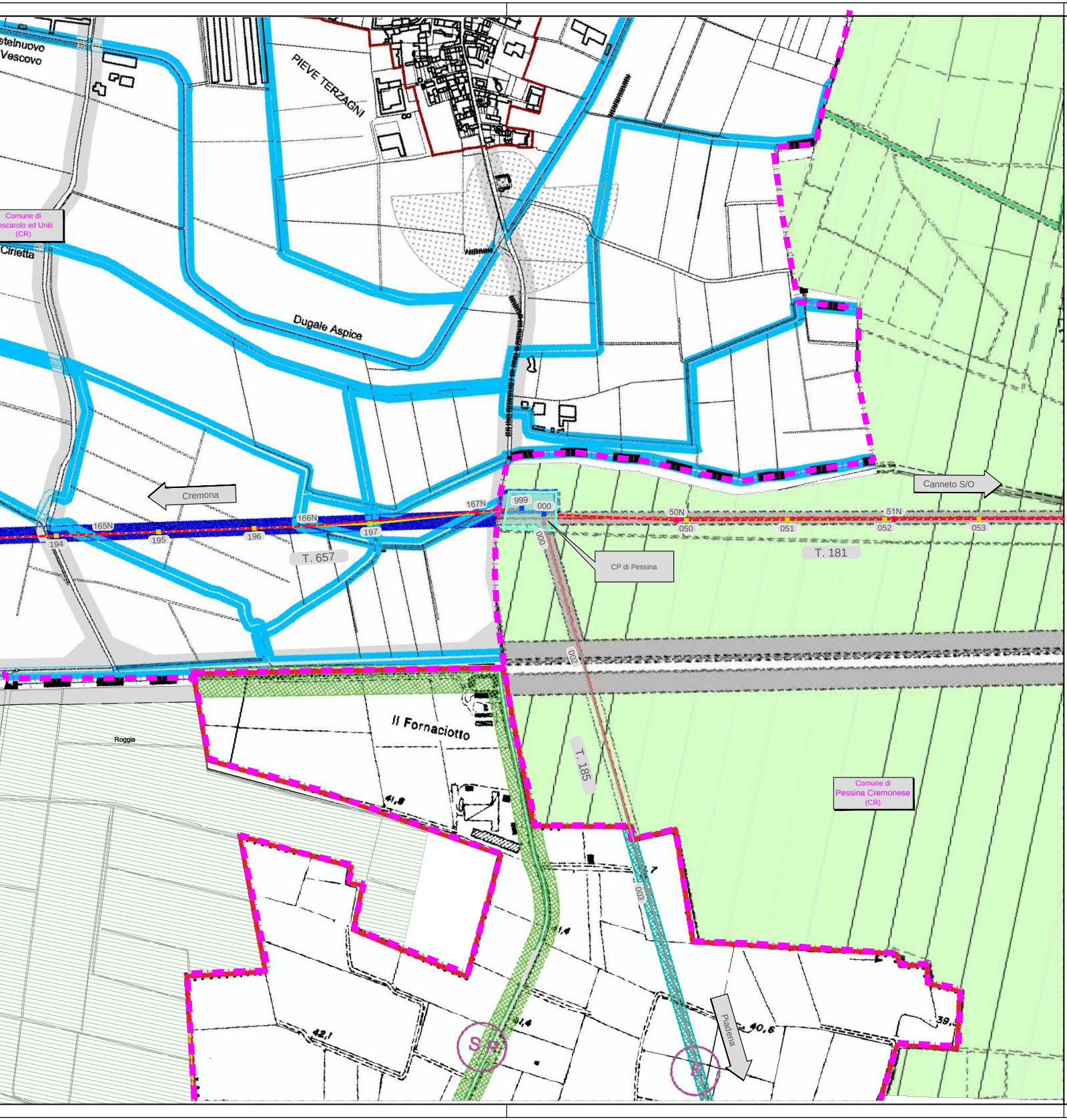
stelnuovo
Vescovo
PIEVE TERZAGNI
Comune di
escarolo ed Uniti
(CR)
Cirietta
Dugale Aspice
Cremona
Canneto S/O
165N
166N
167N
194
195
196
197
T. 657
999
000
000
CP di Pessina
50N
51N
050
051
052
053
T. 181
002
Il Fornaciotto
Roggia
41,8
T. 185
Comune di
Pessina Cremonese
(CR)
003
41,4
42,1
40,6
39,
Piadena
SP

Legenda PGT
Comune di Cicognolo

✱	A1	AMBITO STORICO DI PARTICOLARE INTERESSE MONUMENTALE (* indica la presenza di vincolo specifico d lgs 42/04)
✱	A2	AMBITO STORICO DI PARTICOLARE INTERESSE AMBIENTALE (* indica la presenza di vincolo specifico d lgs 42/04)
✱	AS	AMBITO STORICO PER ATTREZZATURE URBANE (* indica la presenza di vincolo specifico d lgs 42/04)

ALTRI AMBITI DEL TESSUTO URBANO CONSOLIDATO

B1	AMBITO RESIDENZIALE DI VECCHIO IMPIANTO
B2	AMBITO RESIDENZIALE DI RECENTE IMPIANTO
BD1	AMBITO PRODUTTIVO ESISTENTE
BD2	AMBITO ALBERGHIERO ESISTENTE
BS	AMBITO PER ATTREZZATURE URBANE ESISTENTI

AMBITI DI TRASFORMAZIONE

C	AMBITO RESIDENZIALE DI ESPANSIONE
D	AMBITO PRODUTTIVO DI ESPANSIONE
CDS	AMBITI PER ATTREZZATURE URBANE DI PROGETTO

AMBITI AGRICOLI

✱	EA	AMBITO AGRICOLO STORICO DI INTERESSE AMBIENTALE (* indica gli immobili abbandonati dalla originale attività agricola)
	E1	**AMBITO AGRICOLO NORMALE**
	E2	AMBITO AGRICOLO DI RISPETTO URBANO ARCHITETTONICO E AMBIENTALE

ALTRI AMBITI

	R	FASCIA DI RISPETTO
	VP	ZONA DI VERDE PRIVATO
	SC	STRADE E CANALI
✱	K	AMBITO CIMITERIALE (* indica la presenza di vincolo specifico d lgs 42/04)

ALTRI SIMBOLI

+ + +		PERIMETRO RISPETTO CIMITERIALE
⌐ ¬		PERIMETRO RISPETTO DEPURATORE
1	Pa	**Obbligo di piano attuativo** **PERIMETRO COMPARTI DI TRASFORMAZIONE**
		RETE ECOLOGICA PROVINCIALE areali (carta delle tutele e delle salvaguardie, P.T.C.P. della Provincia di Cremona)
OOOO		RETE ECOLOGICA PROVINCIALE corridoi (carta delle tutele e delle salvaguardie, P.T.C.P. della Provincia di Cremona)
○○○○		RETE ECOLOGICA PROVINCIALE corridoi urbani (carta delle tutele e delle salvaguardie, P.T.C.P. della Provincia di Cremona)
	Pr	**Obbligo di piano di recupero** PERIMETRO PIANI DI RECUPERO
		ALLINEAMENTO STRADALE OBBLIGATORIO
		PISTA CICLABILE DI PROGETTO
		PISTA CICLABILE ESISTENTE
— · —		LIMITE FASCIA DI RISPETTO DELLE STRADE PROVINCIALI

i	ISTRUZIONE	t	IMPIANTI TECNOLOGICI
a	ATTREZZATURE CIVILI E RELIGIOSE	v	VERDE E SPORT
p	PARCHEGGIO	h	PESA PUBBLICA
d	DEPURATORE	d	DISTRIBUTORE DI CARBURANTE

Legenda PGT
Comune di Vescovato

— Confine comunale
— Corso d'acqua
• pozzi_attivi

Elementi idraulici

▨ Fascia di rispetto corsi d'acqua (150 m) ai sensi dell'art. 142 lett. c del D.Lgs. 22 gennaio 2004 n. 42 iscritti nell'elenco di cui alla d.g.r. n. 12028 del 25.07.1986 - Dugale Delmona Tagliata
▨ Fascia di rispetto (150 m) per i corsi d'acqua previsti dal P.T.C.P. (art 16.2) ai sensi dell'art. 22 del P.T.P.R. - Dugale Delmona Vecchia
🟪 Fascia di rispetto A (4 m) Reticolo Idrico Minore e di Bonifica
🟧 Fascia di rispetto B (4-10 m) Reticolo Idrico Minore e di Bonifica

Captazioni idropotabili

🟥 Zona di tutela assoluta (raggio 10 m) pozzi ad uso idropotabile ai sensi dell'art. 94 D.Lgs. 152/06
🟨 Fascia di rispetto (raggio 200 m) per pozzi ad uso idropotabile ai sensi dell'art. 94 D.Lgs. 152/06

Legenda PGT
Comune di Pescarolo ed Uniti

⬜ FASCE DI RISPETTO STRADALE
┈ LINEA DI ARRETRAMENTO
🟩 AMBITI AGRICOLI DI TUTELA SOTTOPOSTI A VINCOLO CON ALTA CAPACITA' D'USO AGRICOLO
▨ AMBITI AGRICOLI DI TUTELA CON MEDIA CAPACITA' D'USO AGRICOLO INCOMPATIBILI PRODUTTIVO E CON LE INFRASTRUTTURE DI COLLEGAMENTO SU GOMMA
▨ ZONA DI RISPETTO CIMITERIALE
🟫 ZONA DI RISPETTO DEPURATORE
▨ FASCE DI RISPETTO ELETTRODOTTO
▨ FASCE DI RISPETTO GASDOTTO
▨ FASCE DI RISPETTO CORSI D'ACQUA
— DELIMITAZIONE CENTRO EDIFICATO
▬ ▬ CONFINE COMUNE DI PESCAROLO ED UNITI
┅ SCARPATE MORFOLOGICHE
▨ FASCE DI SALVAGUARDIA DEL PIANO DI VIABILITA' PROVINCIALE

Legenda PGT
Comune di Cappella de Picenardi

— Confini del Comune di CAPPELLA DE' PICENARDI
▨ PERIMETRAZIONE CENTRO EDIFICATO (Art. 18 Legge 865))
(S P) STRADA PROVINCIALE
(C) CIMITERO
(D P) DEPURATORE
(E) ELETTRODOTTO kw 132
(F) FERROVIA CR-MN
(A) AUTOSTRADA CR-MN
(P) POZZO

☰ AUTOSTRADA
═ STRADA MILITARE
▨ AREA DI RISPETTO STRADALE
▨ AREA DI RISPETTO CIMITERIALE
▨ AREA DI RISPETTO ALLA FERROVIA
▨ AREA DI RISPETTO ELETTRODOTTO (D.P.R.1062/68; D.P.C.M.23/4/92)
▨ AREA DI RISPETTO IMPIANTI DEPURATIVI
▨ AREA DI RISPETTO SEDE AUTOSTRADALE
▨ AREA DI RISPETTO POZZO

Legenda PGT
Comune di Pessina Cremonese

SISTEMA INFRASTRUTTURALE
┅ Strada Comunale invariante
○○○○○ Percorso ciclo-pedonale
○ Incrocio a raso esistente
○ Incrocio a raso di progetto
① Numero di riferimento alla norma (zona a vincolo speciale)
✦ Chiusura innesto S.S.n.11 in località S.Antonio d'Anniata

SISTEMA DEI VINCOLI DERIVATI
▨ Fascia di rispetto cimiteriale
▨ Fascia di rispetto del depuratore
⬜ Fascia di rispetto stradale
▨ Fascia di rispetto rete Enel - alta tensione
▨ Fascia di rispetto rete Enel - media tensione
⬜ Area impianti servizi tecnologici
- De Depuratore esistente
- D Depuratore di progetto
- T Telefonia mobile esistente
- F Fitodepuratore
- E Piazzola ecologica
- EL Cabina elettrica

◉ Impianto di distribuzione carburanti e GPL
◉ Rispetto pozzo ad uso idropotabile
┈ Zona di rispetto reticolo idrico
┈ Limite tra la fascia A e B ai sensi del Piano stralcio per l'Assetto Idrogeologico (P.A.I.)
▬ Limite tra la fascia B e C ai sensi del Piano stralcio per l'Assetto Idrogeologico (P.A.I.)
┈ Fascia C ai sensi del Piano stralcio per l'Assetto Idrogeologico (P.A.I.)
▲▲ Scarpate principali
♦ Interventi di manutenzione ordinaria e straordinaria
▬ Perimetro centro abitato
◉ Allevamento bovini - distanza di salvaguardia raggio 200 mt.
◉ Allevamento avicolo e suinicolo - distanza di salvaguardia raggio 600 mt.

SISTEMA RESIDENZIALE - COMMERCIALE
▨ Area A1 - Nucleo di antica formazione
▨ Area B1 - Aree di recupero urbano
▨ Area B2 - Tessuto residenziale recente e di completamento
▨ Immobile sottoposto a norma di piano

AMBITI DI TRASFORMAZIONE URBANISTICA
Residenziale: 1 Area di via G. di Vittorio (Capoluogo)
2 Area di via A. Baroli (Frazione Monticelli Ripa d'Oglio)
Commerciale: 3 Area di ex s.s. n.10 (Frazione S.Antonio d'Anniata)
Produttivo: 4.1.2.3 Area ampliamento P.I.P.S.
5 Area ampliamento artigianale P.I.P.
6 Area ampliamento artigianale-industriale P.L.

SISTEMA PRODUTTIVO
▨ Area D1 - Area per insediamenti artigianali esistenti
▨ Area D2 - Area per insediamenti artigianali con strumenti attuativi vigenti (PLV)
▨ Area D3 - Area per insediamenti artigianali-industriali di interesse sovracomunale (PIPSV) vigente
▨ Area D4 - Area artigianale-industriale di trasformazione urbanistica del PIPS (Produttivo-Terziario)
▨ Area D5 - Area artigianale-industriale di trasformazione urbanistica del PIPS (Produttivo)
▨ Area D6 - Area artigianale-industriale di trasformazione urbanistica del PIPS (Terziario)
▨ Area D7 - Aree per insediamenti industriali-artigianli parzialmente edificata di espansione (PL)
▨ Area D8 - Area per insediamenti artigianali parzialmente edificata di espansione (PIP)

SISTEMA E SERVIZI PUBBLICI
▨ Scuola Materna
▨ Chiesa - casa parocchiale
▨ Oratori e opere parocchiali
▨ Centri per attività culturali, sociali, ricreative
▨ Biblioteche
▨ Sede Comunale (Municipio)
▨ Verde di arredo
▨ Campi gioco per bambini
▨ Attrezzature sportive
▨ Parcheggi su aree scoperte
▨ Piazza
🟫 Pavimentazione impermeabile

SISTEMA AGRICOLO
▨ Area E1 - Agricola urbana
▨ Area E2 - Agricola di interesse comunale
▨ Area E3 - Agricola di interesse sovracomunale
🟩 Area E4 - Verde privato
▨ Area E5 - Agricola urbana speciale
▨ Area di mitigazione ambientale

SISTEMA AMBIENTALE TURISTICO-RICREATIVO
▨ Parco Oglio Sud
▨ Zona Riservata alla Pianificazione Locale (art.34 N.T.A. Parco Oglio Sud)
▨ Fiume Oglio

Legenda

1 — Tratto di linea aerea a 132 kV esistente non interessato da modifiche
1 — Tratto di linea aerea a 132 kV in progetto
1 — Tratto di linea aerea a 132 kV da demolire
1 — Altre linee aeree AT non interessate dall'intervento
▨ Cabine Elettriche esistenti di proprieta' ENEL Distribuzione S.p.A.

Confini Amministrativi

▬ ╎ ▬ Confini Comunali
▬ ╎ ▬ Confini Provinciali

GEOLINE
MEASUREMENTS
Via Solferino, 8 - 26012 Castelleone (CR)
Tel. 0374 57988 - Fax 0374 358358
C.F.: DND SNT 58R16 C153N - P.IVA: 01485420192
geoline.castelleone@gmail.com

GEOM. SANTO DONDONI N. 1015

Unità Progettazione Realizzazione Impianti.
Il Responsabile
(P. ZANNI)

Rev.	Data	Descrizione della revisione	Elaborato	Verificato	Approvato
-	-	-	-	-	-
00	27/02/2015	Prima emissione	GEOLINE	F.Pedrinazzi	P.Zanni

Terna Rete Italia
TERNA GROUP
Area Operativa Trasmissione
di Milano
UPRI

Impianto: Linee AT a Semplice Terna
Pessina - FS Cremona
Pessina - Canneto sull'Oglio
Asola - Canneto sull'Oglio

N.terna: 657 181 184

Tensione(kV): 132

Titolo: Progetto di razionalizzazione delle linee aeree a 132 kV
nell'area ad Est di Cremona, previsto dal Piano di Sviluppo
della rete di trasmissione nazionale,
in provincia di Cremona e di Mantova.

Studio di impatto ambientale
Vincoli territoriali - ambientali

Scale: 1:5000

Ricavato dal doc.:

Files: DE23181B1BBX00105_00_01.dwg + *.jpg

Formato: 2100 x 420

Foglio: 2 di 4

Identificativo documento: D E 23181B1 B BX 00105

0 si riserva a termini di legge la proprieta' di questo documento, con divieto di riprodurlo, di consegnarlo
o di renderlo comunque noto a Terzi senza preventiva autorizzazione.

Progetto:
TEBX10053
Linee 657/181/184 - Riassetto Cremona

Identificativi doc. esterno:
-