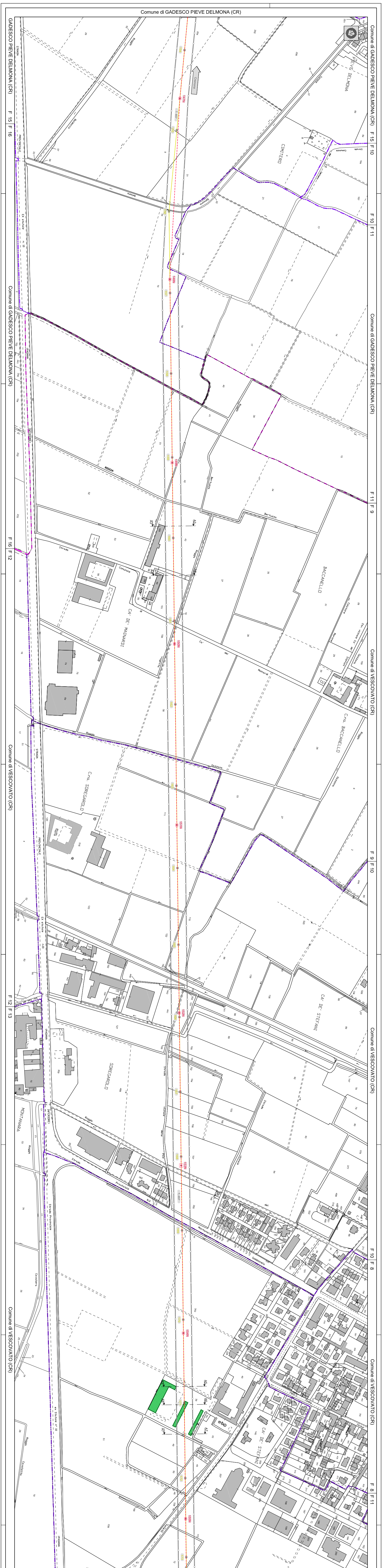
Comune di GADESCO PIEVE DELMONA (CR)
GADESCO PIEVE DELMONA (CR) F 15 | F 16
Comune di GADESCO PIEVE DELMONA (CR) F 15 | F 10
PIEVE DELMONA
CIMITERO
F 10 | F 11
Comune di GADESCO PIEVE DELMONA (CR)
Comune di GADESCO PIEVE DELMONA (CR)
F 11 | F 9
F 16 | F 12
CA' DE' MAINARDI
BACCANELLO
Comune di VESCOVATO (CR)
C.na BACCANELLO
Comune di VESCOVATO (CR)
C.na SOREGAROLO
F 9 | F 10
F 12 | F 13
CA' DE' STEFANI
SOREGAROLO
Comune di VESCOVATO (CR)
MONTANARA
F 10 | F 8
Comune di VESCOVATO (CR)
Comune di VESCOVATO (CR)
CA' DE' STEFANI
F 8 | F 11

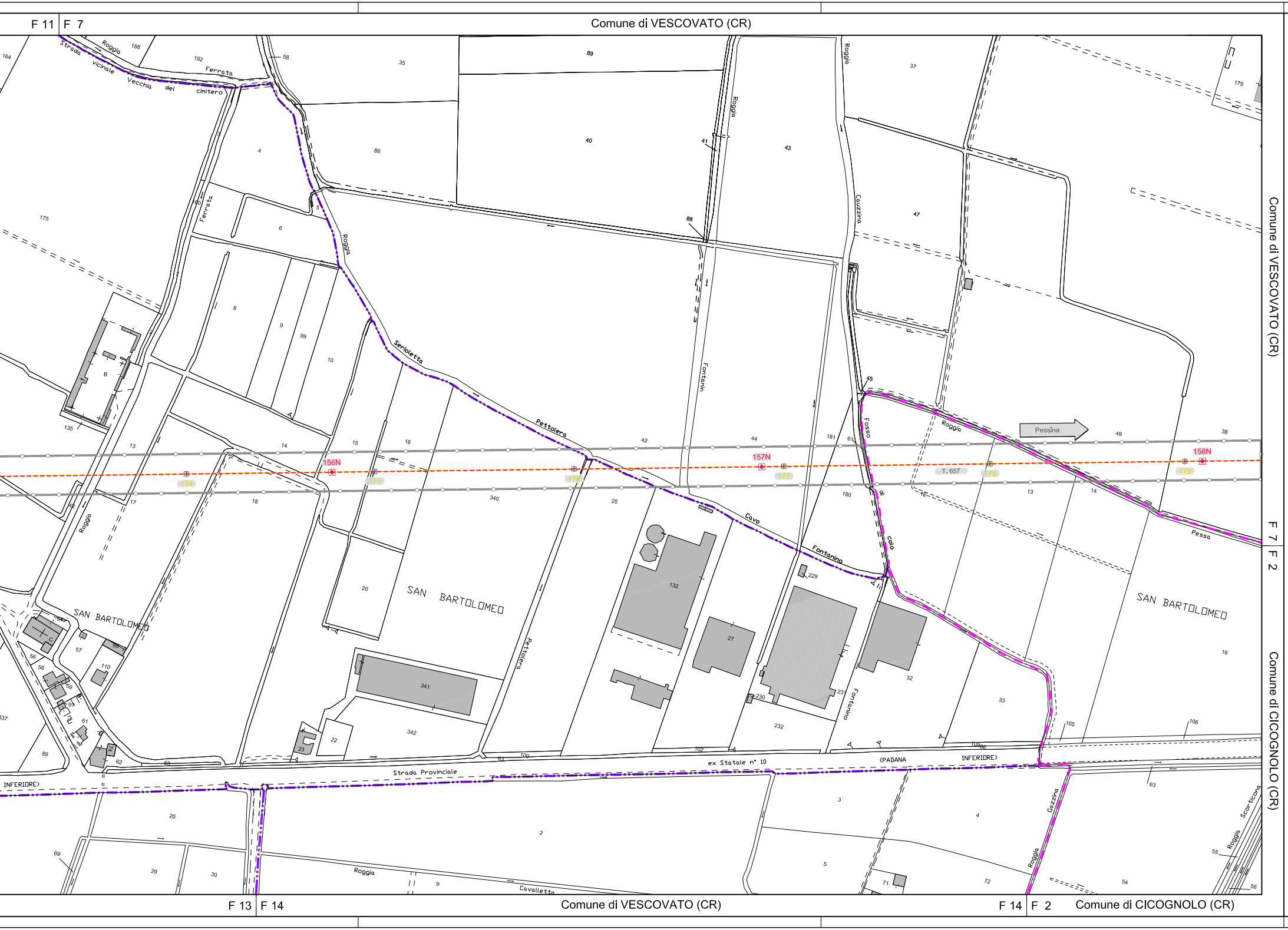
F 11 | F 7
Comune di VESCOVATO (CR)
Comune di VESCOVATO (CR)
F 7 | F 2
Comune di CICOGNOLO (CR)
F 13 | F 14
Comune di VESCOVATO (CR)
F 14 | F 2
Comune di CICOGNOLO (CR)
Strada vicinale Vecchia del cimitero
Ferrata
Roggia
Serioletta
Pettolera
Fontanin
Cauzzina
Fosso di Colo
Cavo Fontanino
Pessa
Pessina
SAN BARTOLOMEO
SAN BARTOLOMEO
SAN BARTOLOMEO
156N
157N
158N
174
175
176
177
178
179
T. 657
Strada Provinciale
ex Statale n° 10 (PADANA INFERIORE)
Roggia Cavalletta
Roggia Gazzina
Roggia Scorticona

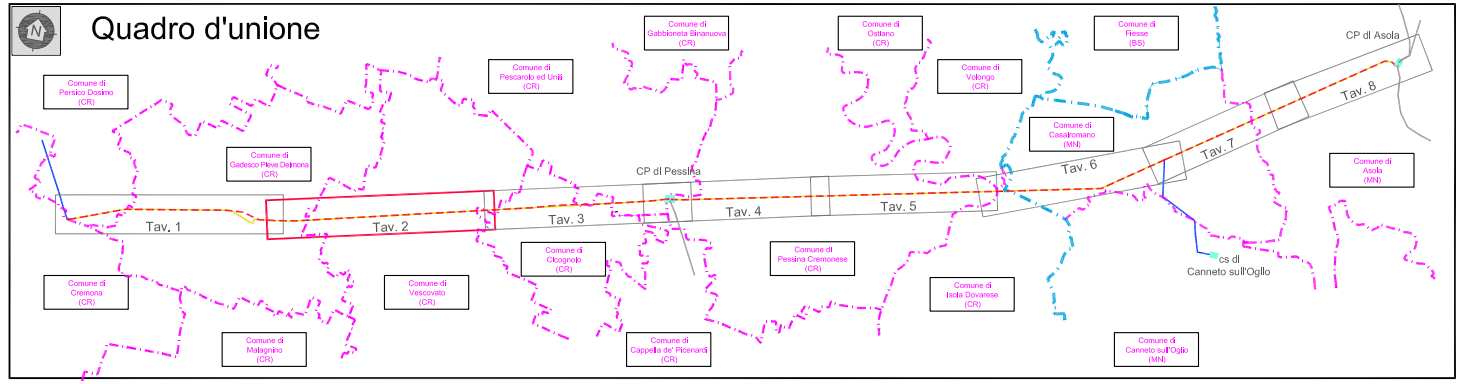
Quadro d'unione
Comune di Persico Dosimo (CR)
Comune di Gadesco Pieve Delmona (CR)
Comune di Pescarolo ed Uniti (CR)
Comune di Gabbioneta Binanuova (CR)
Comune di Ostiano (CR)
Comune di Volongo (CR)
Comune di Fiesse (BS)
Comune di Casalromano (MN)
Comune di Asola (MN)
Comune di Cremona (CR)
Comune di Malagnino (CR)
Comune di Vescovato (CR)
Comune di Cicognolo (CR)
Comune di Cappella de' Picenardi (CR)
Comune di Pessina Cremonese (CR)
Comune di Isola Dovarese (CR)
Comune di Canneto sull'Oglio (MN)
CP di Pessina
CP di Asola
cs di Canneto sull'Oglio
Tav. 1
Tav. 2
Tav. 3
Tav. 4
Tav. 5
Tav. 6
Tav. 7
Tav. 8

Legenda

- 1 Tratto di linea aerea a 132 kV esistente non interessato da modifiche
- 1 Tratto di linea aerea a 132 kV in progetto
- 1 Tratto di linea aerea a 132 kV da demolire
- 1 Altre linee aeree AT non interessate dall'intervento
- ▨ Cabine Elettriche esistenti di proprieta' ENEL Distribuzione S.p.A.
- Confini Provinciali
- Confini Comunali
- Limite foglio

Dettaglio fascia Dpa

Dpa (Vedi elaborato RE23657B1BBX00013)

A1 A1 Sezioni di verifica simulazione campi elettrici e magnetici

🟩 Edifici con presenza di persone inferiore a 4 ore giornaliere

GEOLINE
MEASUREMENTS
Via Solferino, 8 - 26012 Castelleone (CR)
Tel. 0374 57988 - Fax 0374 358358
C.F.: DND SNT 58R16 C153N - P.IVA: 01485420192
geoline.castelleone@gmail.com

Unità Progettazione Realizzazione Impianti
Il Responsabile
(P. ZANNI)

Rev.	Data	Descrizione della revisione	Elaborato	Verificato	Approvato
-	-	-	-	-	-
00	27/02/2015	Prima emissione	GEOLINE	F.Pedrinazzi	P.Zanni

Terna Rete Italia
TERNA GROUP

Direzione Territoriale Nord Ovest

UPRI

Impianto: Linee AT a Semplice Terna
Pessina - FS Cremona
Pessina - Canneto sull'Oglio
Asola - Canneto sull'Oglio

N.terna: 657 181 184

Tensione(kV): 132

Titolo: Progetto di razionalizzazione delle linee aeree a 132 kV nell'area ad Est di Cremona, previsto dal Piano di Sviluppo della rete di trasmissione nazionale, in provincia di Cremona e di Mantova.

Studio di impatto ambientale
Planimetria catastale con fascia Dpa

Scale: 1:2000

Ricavato dal doc.:

Files: DE23181B1BBX00018_00_01.dwg

Formato: 2730 x 420

Foglio: 2 di 8

Identificativo documento: D E 23181B1 B BX 00018

TERNA si riserva a termini di legge la proprieta' di questo documento, con divieto di riprodurlo, di consegnarlo o di renderlo comunque noto a Terzi senza preventiva autorizzazione.

Progetto:
TEBX10053
Linee 657/181/184 - Riassetto Cremona

Identificativi doc. esterno:
-