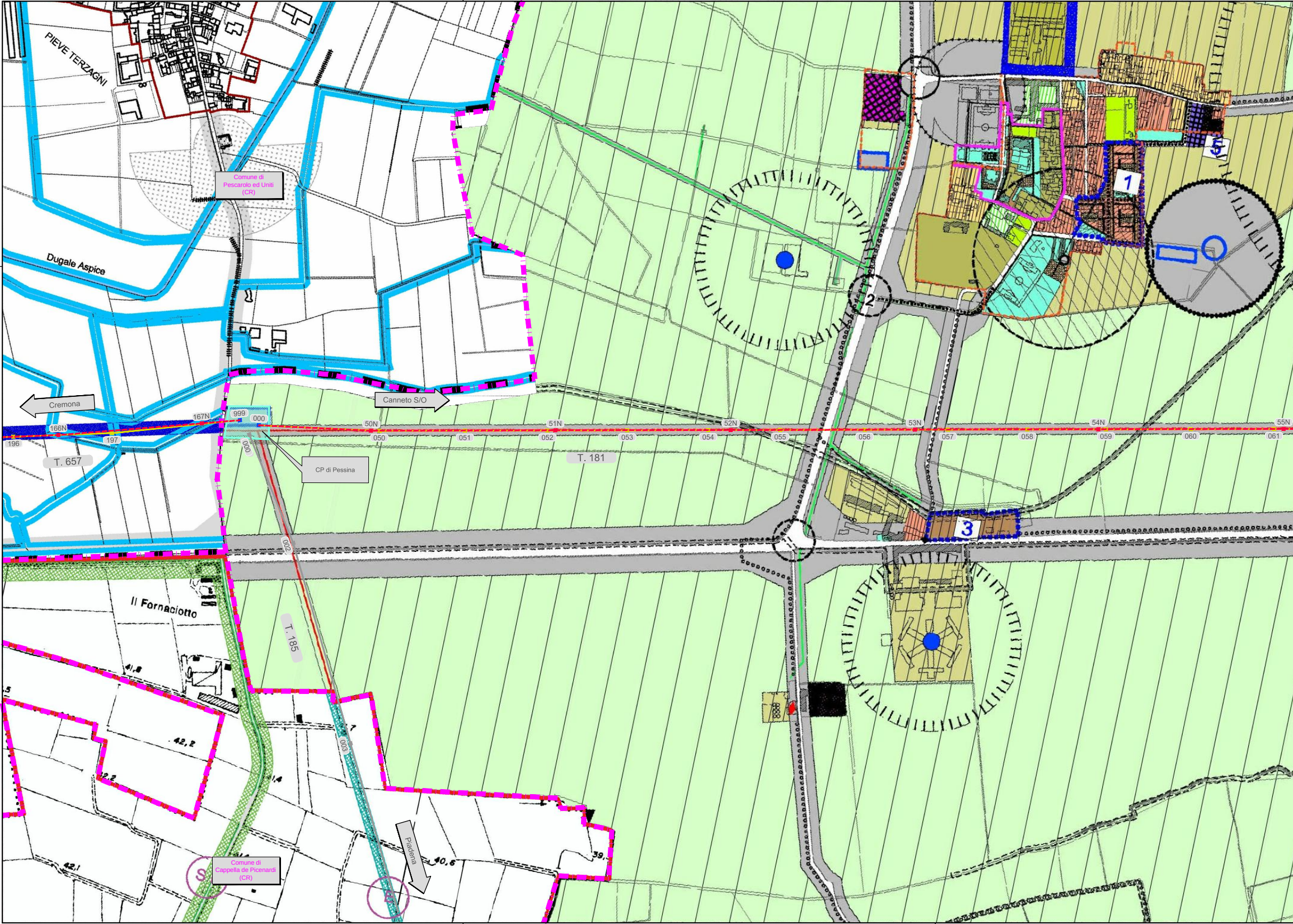

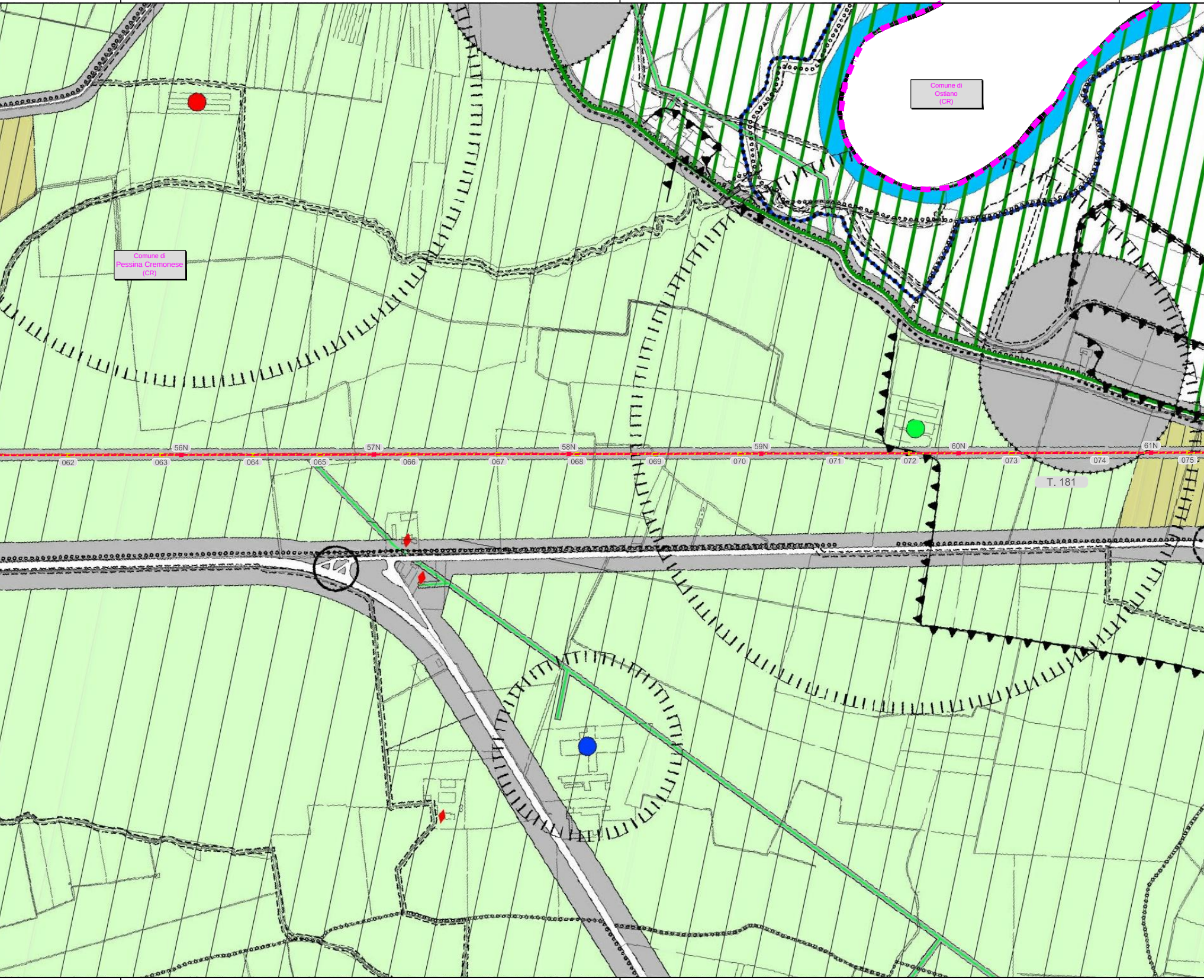

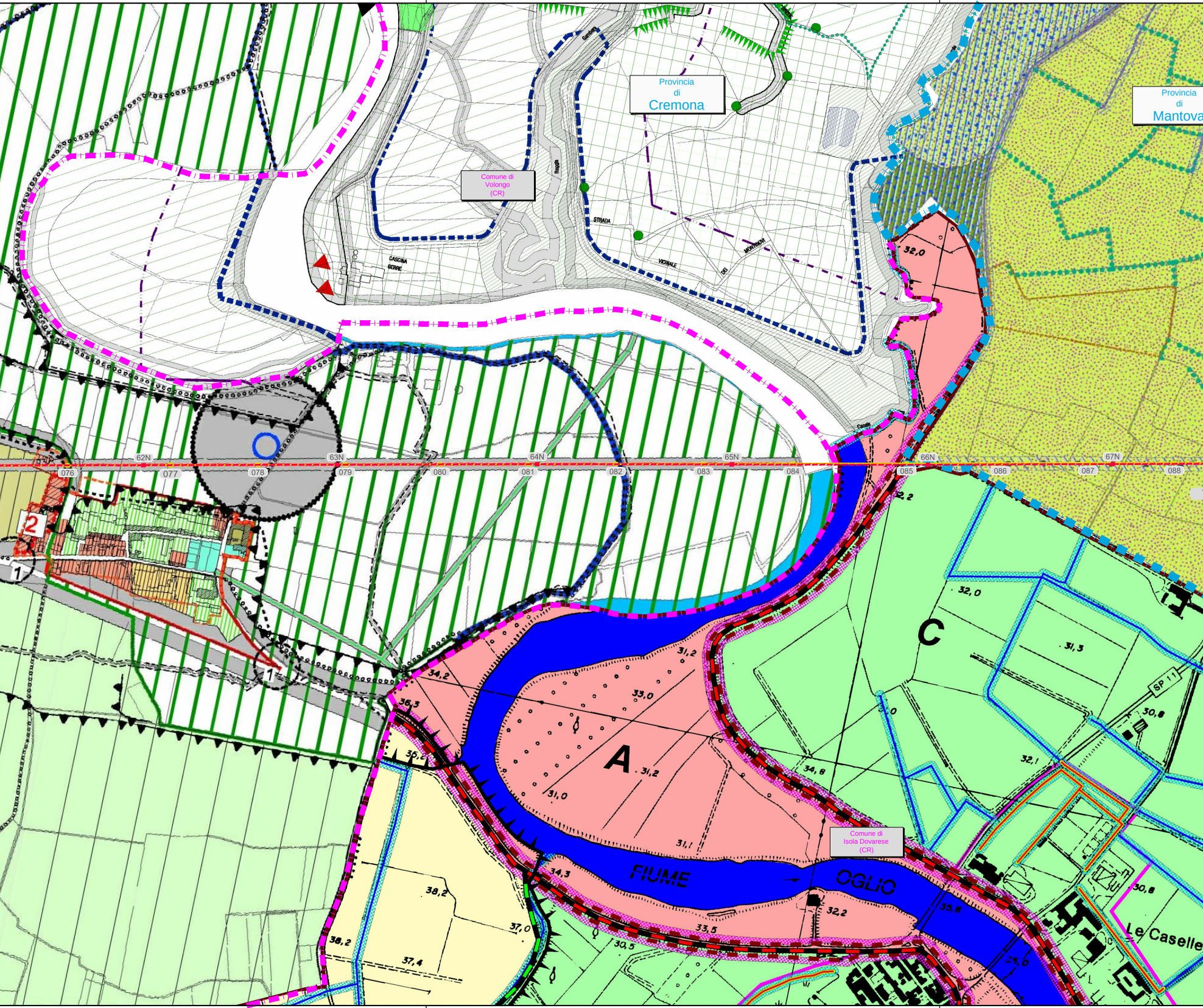

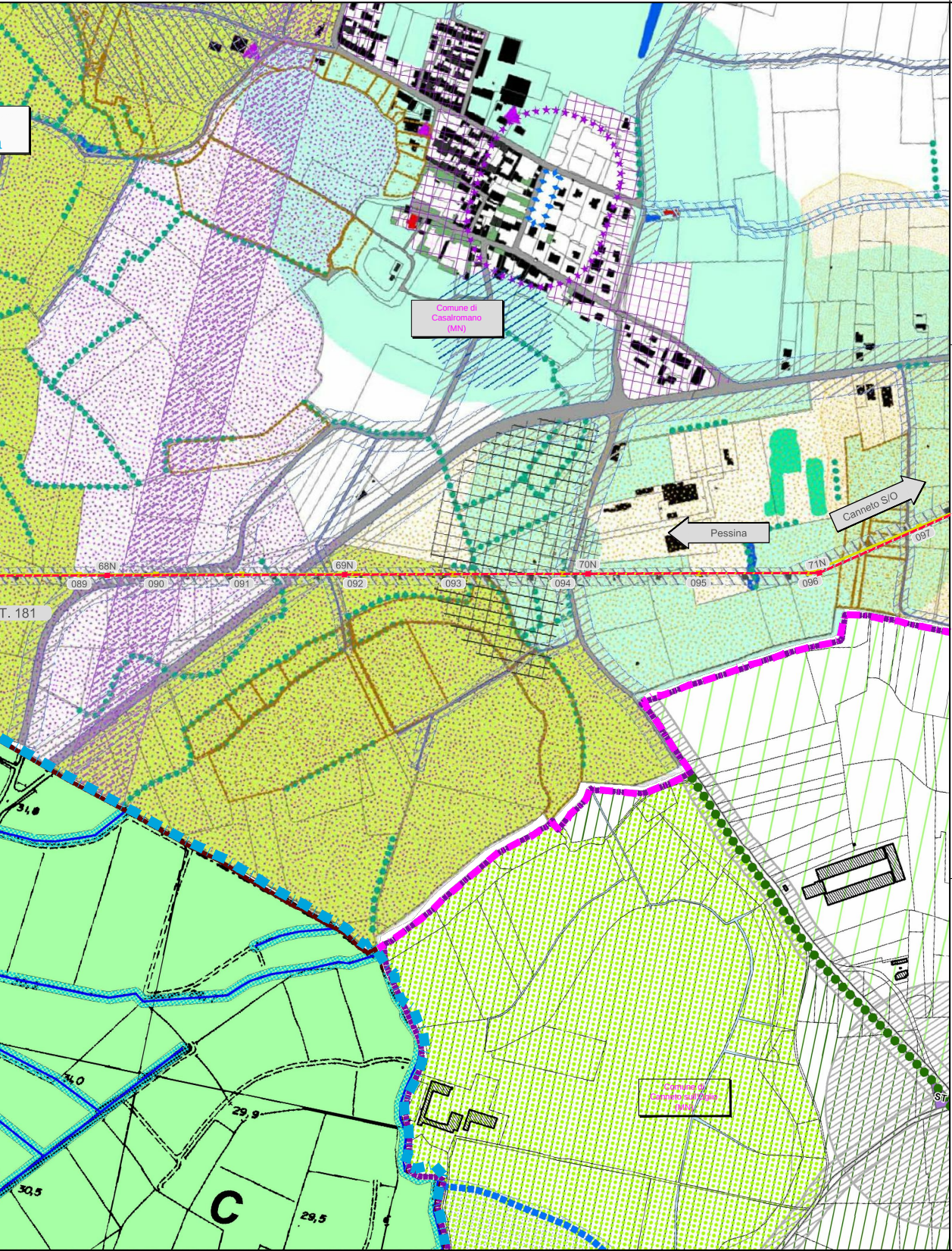

Legenda PGT
Comune di Pescarolo ed Uniti

- FASCE DI RISPETTO STRADALE
- LINEA DI ARRETRAMENTO
- AMBITI AGRICOLI DI TUTELA SOTTOPOSTI A VINCOLO CON ALTA CAPACITA' D'USO AGRICOLO
- AMBITI AGRICOLI DI TUTELA CON MEDIA CAPACITA' D'USO AGRICOLO INCOMPATIBILI PRODUTTIVO E CON LE INFRASTRUTTURE DI COLLEGAMENTO SU GOMMA
- ZONA DI RISPETTO CIMITERIALE
- ZONA DI RISPETTO DEPURATORE
- FASCE DI RISPETTO ELETTRODOTTO
- FASCE DI RISPETTO GASDOTTO
- FASCE DI RISPETTO CORSI D'ACQUA
- DELIMITAZIONE CENTRO EDIFICATO
- CONFINE COMUNE DI PESCAROLO ED UNITI
- SCARPATE MORFOLOGICHE
- FASCE DI SALVAGUARDIA DEL PIANO DI VIABILITA' PROVINCIALE

Legenda PGT
Comune di Cappella de Picenardi

- Confini del Comune di CAPPELLA DE' PICENARDI
- PERIMETRAZIONE CENTRO EDIFICATO (Art. 18 Legge 865)
- (SP) STRADA PROVINCIALE
- (C) CIMITERO
- (DP) DEPURATORE
- (E) ELETTRODOTTO kw 132
- (F) FERROVIA CR-MN
- (A) AUTOSTRADA CR-MN
- (P) POZZO

- AUTOSTRADA
- STRADA MILITARE
- AREA DI RISPETTO STRADALE
- AREA DI RISPETTO CIMITERIALE
- AREA DI RISPETTO ALLA FERROVIA
- AREA DI RISPETTO ELETTRODOTTO (D.P.R.1062/68; D.P.C.M.23/4/92)
- AREA DI RISPETTO IMPIANTI DEPURATIVI
- AREA DI RISPETTO SEDE AUTOSTRADALE
- AREA DI RISPETTO POZZO

Legenda PGT
Comune di Isola Dovarese

Piano stralcio per l'assetto idrogeologico (PAI):

- Fascia A
- Fascia C
- Limite fascia A-B (coincidenti)
- Limite fascia C
- Fiume Oglio (reticolo idrico principale)
- Corso d'acqua del reticolo idrico minore
- Corso d'acqua del reticolo idrico minore in area urbana
- Fascia di rispetto del corso d'acqua (10m)
- Fascia di rispetto del corso d'acqua in area urbana, vigente (10m) e proposta (4m).
- Arginatura maestra
- Fascia di rispetto arginatura maestra
- ● Pozzo pubblico
- ● Zona di tutela assoluta pozzo pubblico (10m)
- Orlo di scarpata morfologica principale
- Territorio comunale
- Area Urbana

Comun

Re

Co

SISTEMA INFRASTRUTTURALE
- Strada Comunale invariante
- Percorso ciclo-pedonale
- Incrocio a raso esistente
- Incrocio a raso di progetto
- 1 Numero di riferimento alla norma (zona a vincolo speciale)
- Chiusura innesto S.S.n.11 in località S.Antonio d'Anniata

SISTEMA DEI VINCOLI DERIVATI
- Fascia di rispetto cimiteriale
- Fascia di rispetto del depuratore
- Fascia di rispetto stradale
- Fascia di rispetto rete Enel - alta tensione
- Fascia di rispetto rete Enel - media tensione
- Area impianti servizi tecnologici
  - De Depuratore esistente
  - D Depuratore di progetto
  - T Telefonia mobile esistente
  - F Fitodepuratore
  - E Piazzola ecologica
  - EL Cabina elettrica
- Impianto di distribuzione carburanti e GPL
- Rispetto pozzo ad uso idropotabile
- Zona di rispetto reticolo idrico
- Limite tra la fascia A e B ai sensi del Piano stralcio per l'Assetto Idrogeologico (P.A.I.)
- Limite tra la fascia B e C ai sensi del Piano stralcio per l'Assetto Idrogeologico (P.A.I.)
- Fascia C ai sensi del Piano stralcio per l'Assetto Idrogeologico (F
- Scarpate principali
- Interventi di manutenzione ordinaria e straordinaria
- Perimetro centro abitato
- Allevamento bovini - distanza di salvaguardia raggio 200 mt.
- Allevamento avicolo e suinicolo - distanza di salvaguardia raggio

SISTEMA RESIDENZIALE - COMMERCIALE
- Area A1 - Nucleo di antica formazione
- Area B1 - Aree di recupero urbano
- Area B2 - Tessuto residenziale recente e di completamento
- Immobile sottoposto a norma di piano

C

A	AMBITO STORICO URBANO DI RECUPERO		
AS	SERVIZI IN AMBITO STORICO URBANO		
B1	AMBITO RESIDENZIALE DI VECCHIO IMPIANTO		•
B2	AMBITO RESIDENZIALE DI RECENTE IMPIANTO		*
BD	AMBITO PRODUTTIVO ESISTENTE		
BS	SERVIZI IN AMBITO DI COMPLETAMENTO		▲
C	AMBITO RESIDENZIALE DI ESPANSIONE		
D	AMBITO PRODUTTIVO DI ESPANSIONE		
CDS	SERVIZI IN AMBITO DI ESPANSIONE		
AE	AMBITO STORICO AGRICOLO		CT1
BDE	AMBITO RESIDENZIALE E PRODUTTIVO ISOLATO IN CONTESTO AGRICOLO		
E1	AMBITO AGRICOLO NORMALE		
E2	AMBITO AGRICOLO DI RISPETTO URBANO ED INFRASTRUTTURALE		p
E3	AMBITO DI RIQUALIFICAZIONE AMBIENTI NATURALI		a
E4	AMBITO AGRICOLO-FORESTALI DI TUTELA FLUVIALE		i
E5	AMBITO AGRICOLO-FORESTALI DI TUTELA MORFO-PAESISTICA		v
E6	AMBITO AGRICOLO DI FILTRO		t
O	AMBITO PER DISTRIBUTORI DI CARBURANTE	O	h
VP	AMBITO A VERDE PRIVATO		r
T1	AMBITO PER ATTREZZATURE TECNOLOGICHE		
K	AMBITO CIMITERIALE	K	

Legenda PGT
e di Pessina Cremonese

AMBITI DI TRASFORMAZIONE URBANISTICA

sidenziale:	1	Area di via G. di Vittorio (Capoluogo)
	2	Area di via A. Baroli (Frazione Monticelli Ripa d'Oglio)
mmerciale:	3	Area di ex s.s. n.10 (Frazione S.Antonio d'Anniata)
Produttivo:	4.1.2.3	Area ampliamento P.I.P.S.
	5	Area ampliamento artigianale P.I.P.
	6	Area ampliamento artigianale-industriale P.L.

SISTEMA PRODUTTIVO

- ▨ Area D1 - Area per insediamenti artigianali esistenti
- ▨ Area D2 - Area per insediamenti artigianali con strumenti attuativi vigenti (PLV)
- ▨ Area D3 - Area per insediamenti artigianali-industriali di interesse sovracomunale (PIPSV) vigente
- ▨ Area D4 - Area artigianale-industriale di trasformazione urbanistica del PIPS (Produttivo-Terziario)
- ▨ Area D5 - Area artigianale-industriale di trasformazione urbanistica del PIPS (Produttivo)
- ▨ Area D6 - Area artigianale-industriale di trasformazione urbanistica del PIPS (Terziario)
- ▨ Area D7 - Aree per insediamenti industriali-artigianli parzialmente edificata di espansione (PL)
- ▨ Area D8 - Area per insediamenti artigianali parzialmente edificata di espansione (PIP)

SISTEMA E SERVIZI PUBBLICI

- 🟩 Scuola Materna
- 🟩 Chiesa - casa parocchiale
- 🟩 Oratori e opere parocchiali
- 🟩 Centri per attività culturali, sociali, ricreative
- 🟩 Biblioteche
- 🟩 Sede Comunale (Municipio)
- 🟩 Verde di arredo
- 🟩 Campi gioco per bambini
- 🟩 Attrezzature sportive
- 🟩 Parcheggi su aree scoperte
- ▦ Piazza
- 🟫 Pavimentazione impermeabile

.A.I.)

600 mt.

SISTEMA AGRICOLO

- ▥ Area E1 - Agricola urbana
- ▥ Area E2 - Agricola di interesse comunale
- ▥ Area E3 - Agricola di interesse sovracomunale
- 🟩 Area E4 - Verde privato
- ▥ Area E5 - Agricola urbana speciale
- ▩ Area di mitigazione ambientale

SISTEMA AMBIENTALE TURISTICO-RICREATIVO

- ▥ Parco Oglio Sud
- 🟥 Zona Riservata alla Pianificazione Locale (art.34 N.T.A. Parco Oglio Sud)
- 🟦 Fiume Oglio

Legenda PGT
Comune di Canneto sull'Oglio

AI	AMBITO STORICO URBANO DI RECUPERO	☐	PERIMETRO MINIMO DEL PIANO ATTUATIVO
AS	AMBITO PER ATTREZZATURE URBANE STORICHE	pa	COMPARTO SOGGETTO A PIANO ATTUATIVO UNITARIO
BI	AMBITO RESIDENZIALE DI VECCHIO IMPIANTO DI RECUPERO	pav	COMPARTO SOGGETTO A PIANO ATTUATIVO VIGENTE
B2	AMBITO RESIDENZIALE DI RECENTE IMPIANTO	s	SERVIZI SOCIALI E RELIGIOSI
B3	AMBITO PER AUTORIMESSE	i	ISTRUZIONE
BS	AMBITO PER ATTREZZATURE URBANE ESISTENTI	p	PARCHEGGI
CI	AMBITO RESIDENZIALE DI ESPANSIONE MEDIANTE RISTRUTTURAZIONE URBANA	v	VERDE E SPORT
C2	AMBITO RESIDENZIALE DI ESPANSIONE	d	DEPURATORE
BD	AMBITO PRODUTTIVO ESISTENTE	h	POZZO DI ACQUEDOTTO E IMPIANTI DI POTABILIZZAZIONE
D	AMBITO PRODUTTIVO DI ESPANSIONE	▲	EDIFICI ED AREE SOGGETTI A TUTELA MONUMENTALE
CDS	AMBITO PER ATTREZZATURE URBANE DI DI ESPANSIONE	*	EDIFICI A DESTINAZIONE EXTRAGRICOLA PREESISTENTI IN ZONA NON URBANIZZATA
F	AMBITO PER ATTREZZATURE PUBBLICHE DI INTERESSE SOVRACOMUNALE	◉	EDIFICI ESTERNI ALLE ZONE STORICHE MA DI PARTICOLARE INTERESSE ARCHITETTONICO
EA	AMBITO AGRICOLO STORICO DI RECUPERO	CT1	COMPARTI DI TRASFORMAZIONE
EI	AMBITO AGRICOLO NORMALE		CENTRALE IDROELETTRICA
E2	AMBITO AGRICOLO DI RISPETTO URBANO		LIMITE ESTERNO DELLE FASCE DI RISPETTO A E B DEL PIANO STRALCIO PER L'ASSETTO IDROGEOLOGICO
E3	AMBITO AGRICOLO DI INTERESSE ARCHEOLOGICO		LIMITE ESTERNO DELLA FASCIA DI RISPETTO C DEL PIANO STRALCIO PER L'ASSETTO IDROGEOLOGICO
VP	AMBITO A VERDE PRIVATO		ZONE DI PROTEZIONE SPECIALE: PERIMETRO PROPOSTO DI PARCO NATURALE
T	AMBITO PER ATTREZZATURE TECNOLOGICHE	▲ ▲	ORLO DI SCARPATA MORFOLOGICA PRINCIPALE
K	AMBITO CIMITERIALE		

AMBITO DI RISPETTO	
AMBITO DI RISPETTO DELLE STRADE	
AMBITO DI RISPETTO DELLE ACQUE	
VIABILITA' CARRABILE DI PROGETTO	
CONFINE PROVINCIALE	
PERIMETRO DEL RISPETTO CIMITERIALE	
PERIMETRO DEL PARCO REGIONALE OGLIO SUD	
LIMITE DELLA FASCIA DI RISPETTO AMBIENTALE FIUME OGLIO - EX LEGGE GALASSO	
LIMITE DELLA FASCIA DI TUTELA AMBIENTALE CORRIDOI DELLA RETE ECOLOGICA PROVINCIALE	
LIMITE DELLA FASCIA DI TUTELA AMBIENTALE AREALI DELLA RETE ECOLOGICA PROVINCIALE	
LIMITE DELLA FASCIA DI TUTELA AMBIENTALE CORRIDOI DELLA PROPOSTA RETE ECOLOGICA COMUNALE	
OBBLIGO DI COLLEGAMENTO PEDONALE E CICLABILE	
PROPOSTA DI PISTA CICLABILE INTERCOMUNALE	

AZZONAMENTO PARCO REGIONALE OGLIO SUD

- ART.30 ZONA AMBIENTI NATURALI
- ART.31 ZONA DI RIQUALIFICAZIONE AMBIENTI NATURALI
- ART.32 ZONA AGRICOLO-FORESTALE DI TUTELA FLUVIALE
- ART.33 ZONA AGRICOLO-FORESTALE DI TUTELA MORFO-PAESISTICA
- ART.34 ZONA AGRICOLA DI FILTRO
- ART.35 ZONA RISERVATA ALLA PIANIFICAZIONE LOCALE
- ART.36/1 ZONA ATTREZZATA PER ATTIVITA' RICREATIVE PRIMARIE
- ART.36/2 ZONA ATTREZZATA PER ATTIVITA' RICREATIVE SECONDARIE
- ART.37 CENTRI STORICI E NUCLEI DI ANTICA FORMAZIONE
- ART.40 AREE DEGRADATE DA ATTIVITA' PRODUTTIVA DI DISCARICA, DI CAVA, ECC.

Legenda PGT
Comune di Volongo

V AMBITO PER VIABILITA', ACQUE E STRADE	STRADE DI PROGETTO
R AMBITO DI RISPETTO	OBBLIGO DI PIANO ATTUATIVO
EDIFICI E MANUFATTI DI PARTICOLARE INTERESSE	DELIMITAZIONE SCARPATE
GIARDINI E PARCHI PRIVATI DI PREGIO	AREE UMIDE
VISUALI DA PROTEGGERE	FENOMENI SORGENTIZI
SEGNALAZIONE DI RITROVAMENTI ARCHEOLOGICI	CONFINE PARCO REGIONALE OGLIO SUD
LIMITE FASCIA DI TUTELA DEI CORSI D'ACQUA SOGGETTI A VINCOLO AMBIENTALE	CONFINE RISERVA NATURALE, SIC E ZPS
LIMITE RISPETTO CIMITERIALE	AREE DEGRADATE
LIMITE RISPETTO DEPURATORI	EDIFICI SITI IN CONTESTO AGRICOLO, MA ABBANDONATI DALL'ATTIVITA' AGRICOLA O ESTRANEI ALLA STESSA
COMPARTI DI TRASFORMAZIONE	LIMITE ESTERNO DELLE FASCE DI RISPETTO A E B DEL PIANO STRALCIO PER L'ASSETTO IDROGEOLOGICO
PERIMETRO MINIMO COMPARTI DI TRASFORMAZIONE	LIMITE ESTERNO DELLE FASCE DI RISPETTO C DEL PIANO STRALCIO PER L'ASSETTO IDROGEOLOGICO
PISTA CICLO - PEDONALE	IPOTESI DI LOCALIZZAZIONE DI UNA CENTRALE IDROELETTRICA
PARCHEGGI DI USO PUBBLICO	
ATTREZZATURE CIVILI E RELIGIOSE	
ISTRUZIONE E CULTURA	
VERDE ATTREZZATO, PARCHI, GIARDINI, SPORT E TEMPO LIBERO	
TORRE PIEZOMETRICA	
POZZO DI ACQUEDOTTO PUBBLICO	
PIAZZUOLA PER LA RACCOLTA DIFFERENZIATA DEI RIFIUTI	

Legenda PGT
Comune di Casalromano

fasce di rispetto

- azienda agricola
- canale
- cimitero
- depuratore
- linea elettrica
- oleodotto militare
- pozzo acquedotto
- strada
- aree di interazione
- oleodotto
- linee elettriche
- strade

inquinamento elettromegnetico

- AREA 1
- AREA DI PARTICOLARE TUTELA
- BERSAGLIO SENSIBILE

vincoli geologici

- zone umide
- laghi di cava naturalizzati
- aree a rischio idraulico
- aree golenali protette
- aree a rischio idrogeologico
- dosso fluviale

parco oglio po

- PARCO NATURALE
- ZONA DI PROTEZIONE SPECIALE

classificazione aziende agricole

- ▲ tipo A
- ⬟ tipo B

siti archeologici

- aree archeologiche
- ◎ conservazione dei caratteri particolari
- ◎ conservazione integrale

rete ecologica

- primo livello
- secondo livello
- terzo livello
- ●●●●● Filari e rivali

valori architettonici edifici

- 🟥 artistico
- 🟦 storico documentale
- 🟩 ambientale
- ⬛ nessuno

Legenda

—①—	Tratto di linea aerea a 132 kV esistente non interessato da modifiche
—①—	Tratto di linea aerea a 132 kV in progetto
—①—	Tratto di linea aerea a 132 kV da demolire
—①—	Altre linee aeree AT non interessate dall'intervento
▭	Cabine Elettriche esistenti di proprieta' ENEL Distribuzione S.p.A.

Confini Amministrativi

— · —	Confini Comunali
— · —	Confini Provinciali

GEOLINE
MEASUREMENTS
Via Solferino, 8 - 26012 Castelleone (CR)
Tel. 0374 57988 - Fax 0374 358358
C.F.: DND SNT 58R16 C153N - P.IVA: 01485420192
geoline.castelleone@gmail.com

GEOM. SANTO DONDONI
N. 1015

Unità Progettazione Realizzazione Impianti
Il Responsabile
(P. ZANNI)

Rev.	Data	Descrizione della revisione	Elaborato	Verificato	Approvato
-	-	-	-	-	-
00	27/02/2015	Prima emissione	GEOLINE	F.Pedrinazzi	P.Zanni

Terna Rete Italia
TERNA GROUP

Direzione Territoriale Nord Ovest

UPRI

Impianto: Linee AT a Semplice Terna
Pessina - FS Cremona
Pessina - Canneto sull'Oglio
Asola - Canneto sull'Oglio

N.terna:
657
181
184

Tensione(kV): 132

Titolo: Progetto di razionalizzazione delle linee aeree a 132 kV
nell'area ad Est di Cremona, previsto dal Piano di Sviluppo
della rete di trasmissione nazionale,
in provincia di Cremona e di Mantova.

Progetto definitivo
Tavola dei vincoli ambientali, paesaggistici ed archeologici

Scale: 1:5000

Ricavato dal doc.:

Files: DE23181B1BBX00015_00_02.dwg
+ *.jpg

Formato: 2520 x 420

Foglio: 3 di 4

Identificativo documento: D E 23181B1 B BX 00015

TERNA si riserva a termini di legge la proprieta' di questo documento, con divieto di riprodurlo, di consegnarlo
o di renderlo comunque noto a Terzi senza preventiva autorizzazione.

Progetto:
TEBX10053
Linee 657/181/184 - Riassetto Cremona

Identificativi doc. esterno:
-