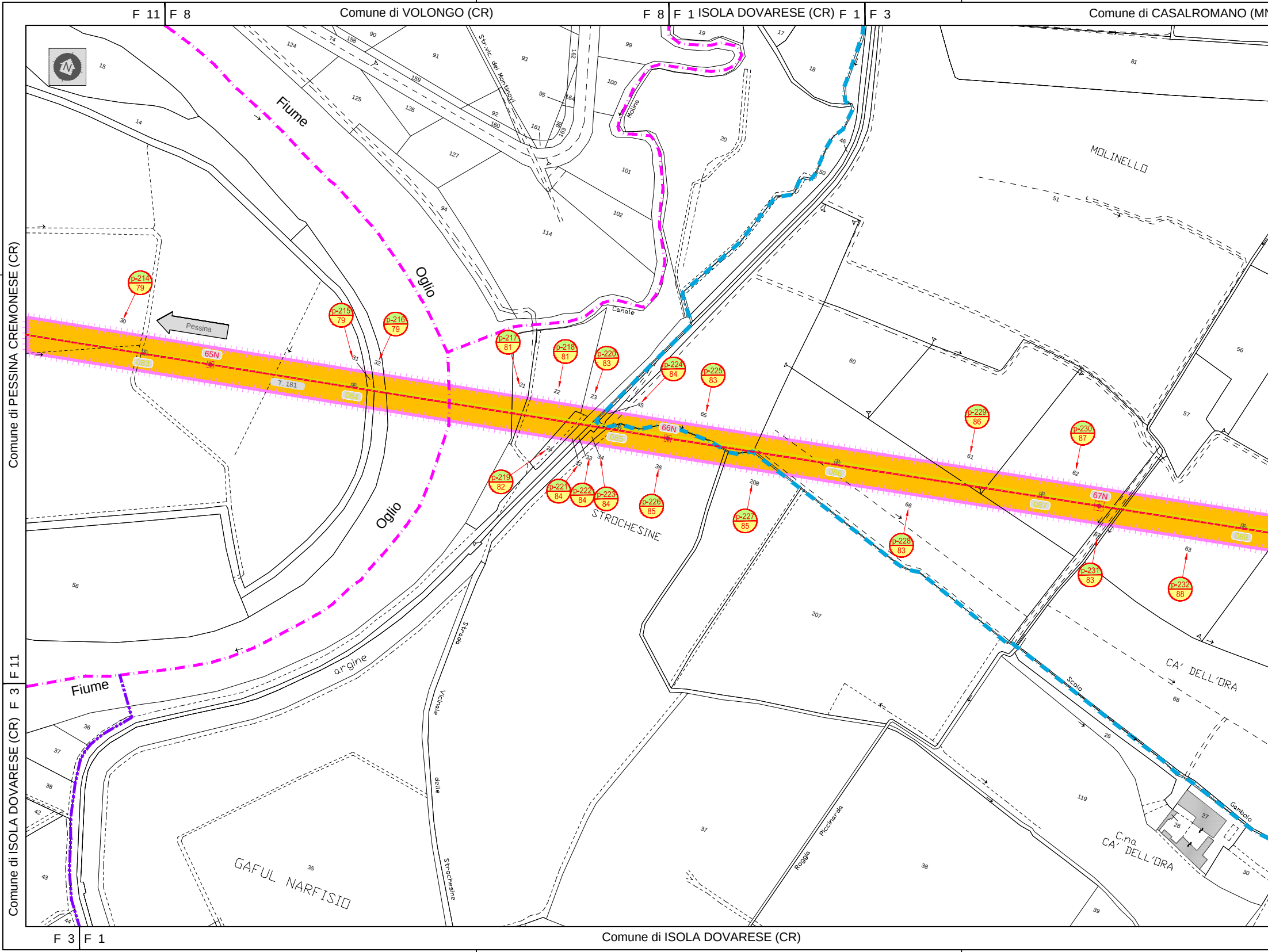
F 11
F 8
Comune di VOLONGO (CR)
F 8
F 1
ISOLA DOVARESE (CR)
F 1
F 3
Comune di CASALROMANO (MN
Comune di PESSINA CREMONESE (CR)
F 11
F 3
Comune di ISOLA DOVARESE (CR)
F 3
F 1
Comune di ISOLA DOVARESE (CR)
N
Fiume
Oglio
Oglio
Fiume
Pessina
65N
66N
67N
T. 181
083
084
085
086
087
088
p-214 79
p-215 79
p-216 79
p-217 81
p-218 81
p-219 82
p-220 83
p-221 84
p-222 84
p-223 84
p-224 84
p-225 83
p-226 85
p-227 85
p-228 83
p-229 86
p-230 87
p-231 83
p-232 88
Str. vic. dei Mantinovi
Molina
Canale
MOLINELLO
STROCHESINE
argine
Strada
Vicinale
delle
Strochesine
GAFUL NARFISIO
Roggia
Piccinarda
CA' DELL'ORA
Scolo
Gambolo
C.na CA' DELL'ORA
15
14
124
74
158
90
91
93
99
19
17
18
81
125
159
126
92
160
161
95
164
96
163
100
102
20
46
150
127
101
102
94
114
51
30
31
32
21
22
23
45
65
60
56
57
61
62
24
33
32
34
36
208
66
63
64
56
207
68
36
37
38
42
43
44
35
37
38
119
26
27
28
39
30

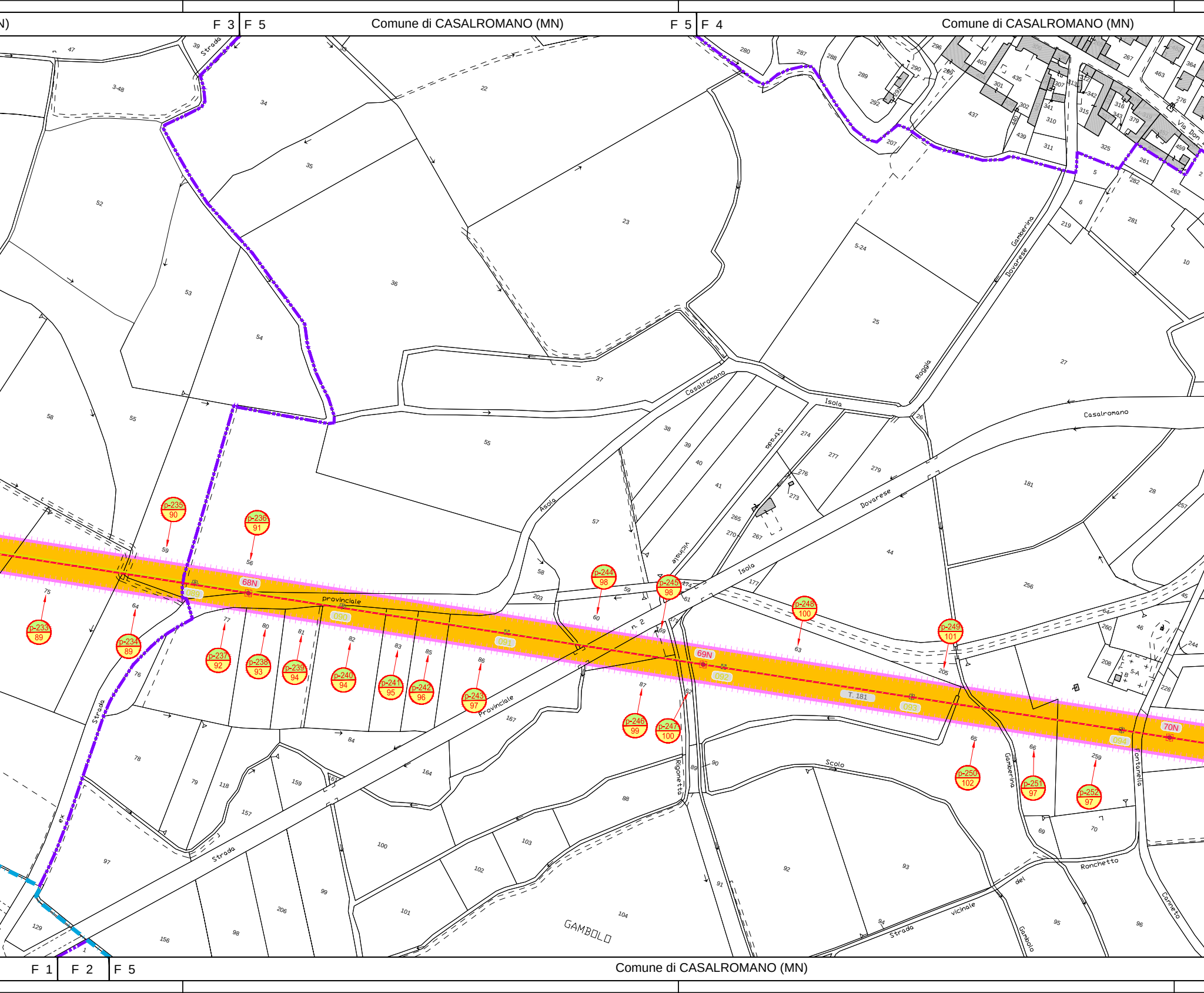
N)
F 3
F 5
Comune di CASALROMANO (MN)
F 5
F 4
Comune di CASALROMANO (MN)
F 1
F 2
F 5
Comune di CASALROMANO (MN)
Strada
provinciale
Provinciale
Strada
Asola
Casalromano
Isola
Strada
vicinale
n. 2
Isola
Dovarese
Casalromano
Roggia
Gamberina
Dovarese
Via Don
Scolo
Rigonetto
Gamberina
Fontanella
Ronchetto
del
Gambolo
vicinale
Strada
Canneto
ex
Strada
GAMBOLO
68N
69N
70N
T. 181
089
090
091
092
093
094
p-233
89
p-234
89
p-235
90
p-236
91
p-237
92
p-238
93
p-239
94
p-240
94
p-241
95
p-242
96
p-243
97
p-244
98
p-245
98
p-246
99
p-247
100
p-248
100
p-249
101
p-250
102
p-251
97
p-252
97
47
39
3-48
34
22
35
23
52
53
54
36
37
58
55
55
5-24
25
27
280
287
288
289
290
292
296
403
435
301
302
437
439
341
310
311
315
316
343
379
267
463
364
276
459
261
325
5
282
262
6
219
281
10
26
274
277
279
276
273
38
39
40
41
265
270
267
57
58
59
60
203
44
177
174
61
181
28
257
256
45
64
260
46
244
208
5-A
226
63
205
59
56
75
64
76
77
80
81
82
83
85
86
87
69
63
65
66
259
78
79
118
157
159
161
84
164
167
100
103
102
88
89
90
92
93
97
129
156
98
206
99
101
104
91
94
95
96
69
70
1

F 4 | F 7 Comune di CASALROMANO (MN)

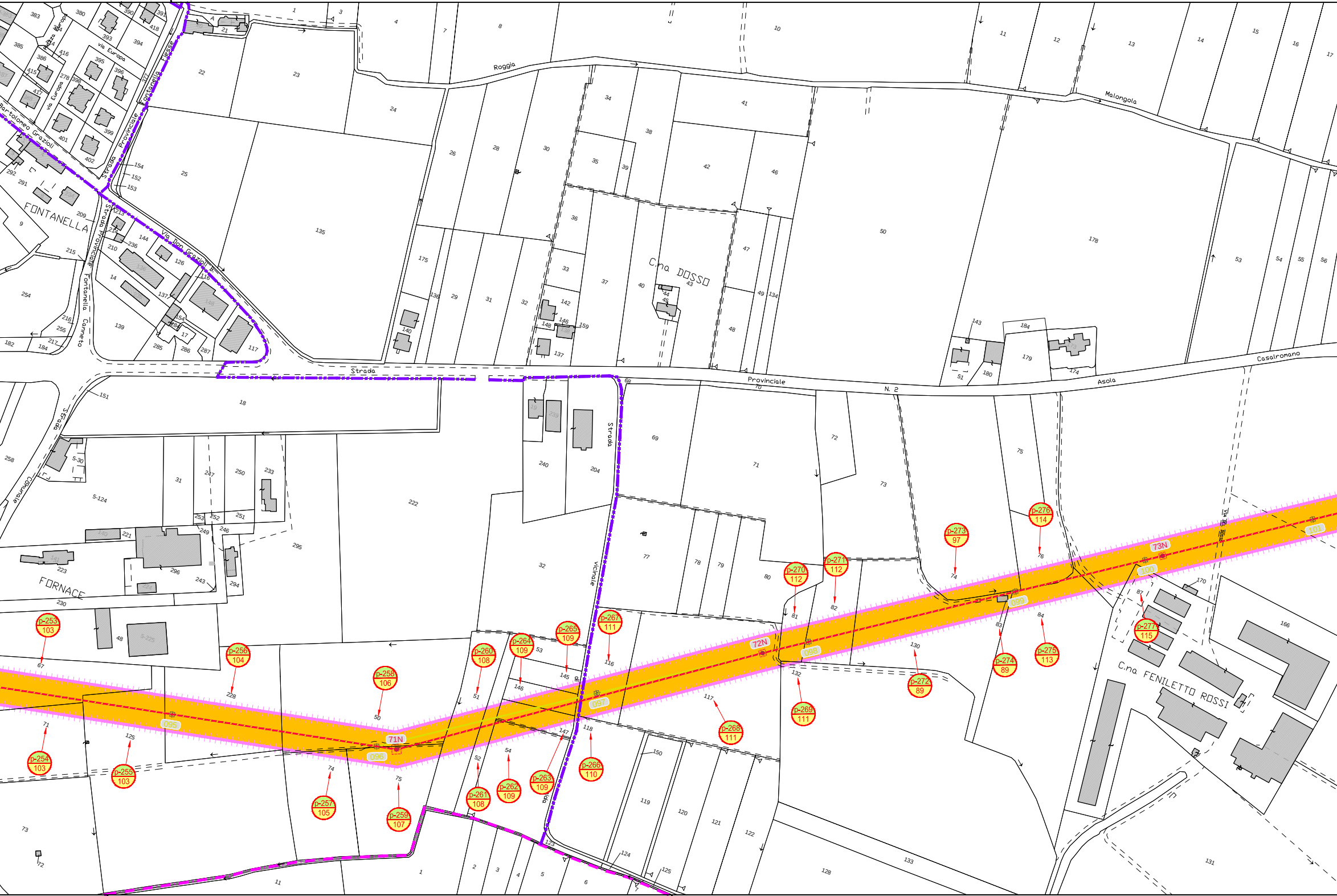
FONTANELLA
FORNACE
C.na DOSSO
C.na FENILETTO ROSSI
Strada Provinciale N. 2 Asola Casalromano
Roggia Malongola
Strada Provinciale Fontanella
Via Don Grazioli
via Europa
Bartolomeo Grazioli
Strada Vicinale
Strada Comunale
71N
72N
73N
p-253 103
p-254 103
p-255 103
p-256 104
p-257 105
p-258 106
p-259 107
p-260 108
p-261 108
p-262 109
p-263 109
p-264 109
p-265 109
p-266 110
p-267 111
p-268 111
p-269 111
p-270 112
p-271 112
p-272 89
p-273 97
p-274 89
p-275 113
p-276 114
p-277 115

F 5 | F 5 Comune di CANNETO SULL'OGLIO (MN) F 5 | F 7 Comune di CASALROMANO

F 7 | F 6 Comune di CASALROMANO (MN) F 6 | F 8 Comune di CASALROMANO (MN)

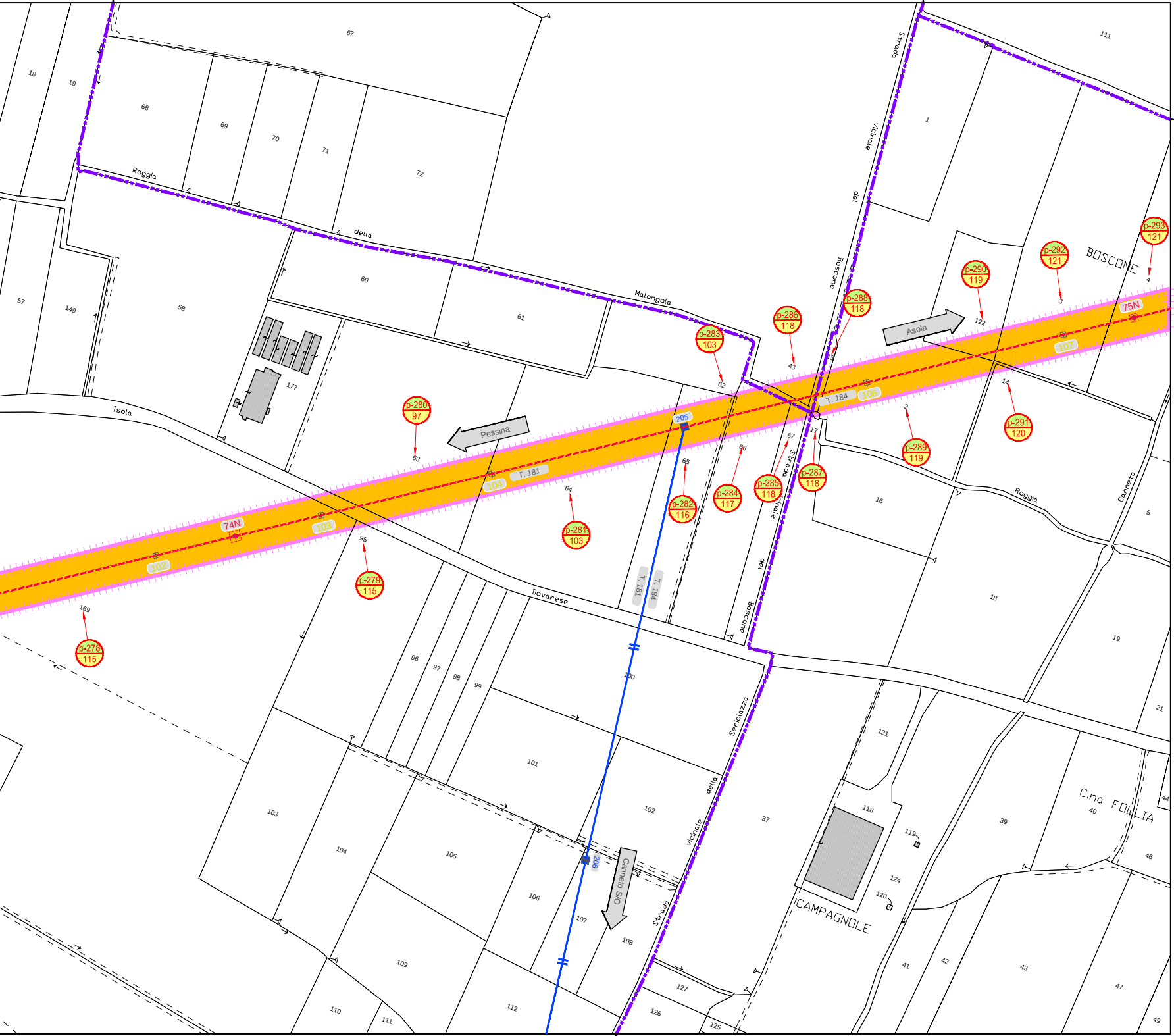
Roggia della Malongola
Isola
Dovarese
Pessina
Asola
Canneto S/O
Strada vicinale del Boscone
Strada vicinale della Seriolazza
Roggia Canneta
BOSCONE
C.na FOLLIA
CAMPAGNOLE
74N
75N
T. 181
T. 184
102
103
104
106
107
205
206
p-278 115
p-279 115
p-280 97
p-281 103
p-282 116
p-283 103
p-284 117
p-285 118
p-286 118
p-287 118
p-288 118
p-289 119
p-290 119
p-291 120
p-292 121
p-293 121
18
19
57
58
60
61
62
63
64
65
66
67
68
69
70
71
72
149
169
177
95
96
97
98
99
100
101
102
103
104
105
106
107
108
109
110
111
112
125
126
127
1
2
3
4
5
14
16
17
18
19
21
37
39
40
41
42
43
44
46
47
49
111
118
119
120
121
122
124

F 8 F 10

Comune di CASALROMANO (MN)

(MN) F 7 | F 10 Comune di CASALROMANO (MN)

Quadro d'unione

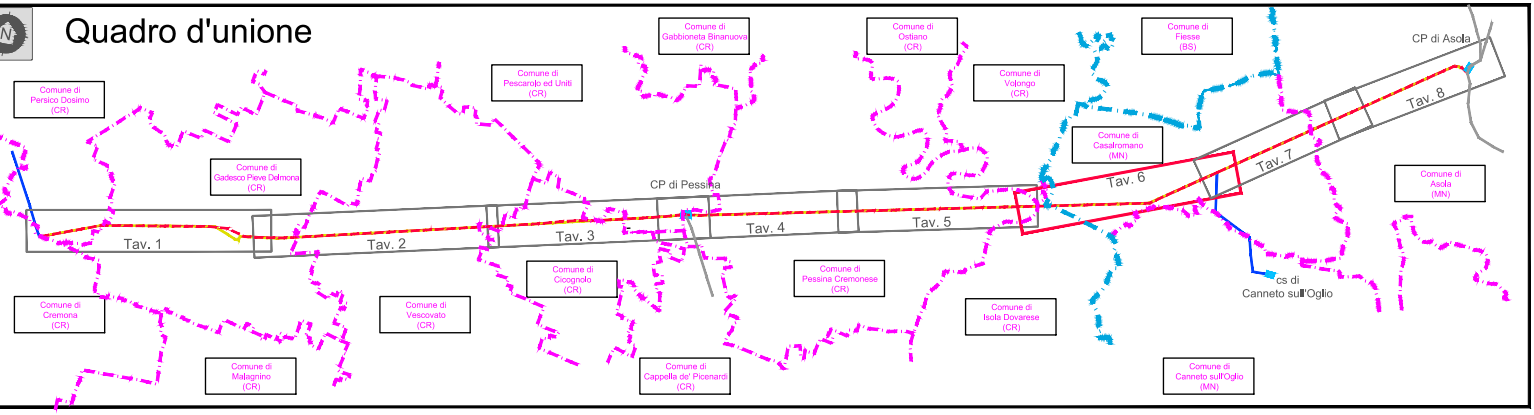
N
Comune di Persico Dosimo (CR)
Comune di Gadesco Pieve Delmona (CR)
Comune di Pescarolo ed Uniti (CR)
Comune di Gabbioneta Binanuova (CR)
Comune di Ostiano (CR)
Comune di Volongo (CR)
Comune di Fiesse (BS)
Comune di Casalromano (MN)
CP di Asola
Comune di Asola (MN)
CP di Pessina
Tav. 1
Tav. 2
Tav. 3
Tav. 4
Tav. 5
Tav. 6
Tav. 7
Tav. 8
cs di Canneto sull'Oglio
Comune di Cremona (CR)
Comune di Malagnino (CR)
Comune di Vescovato (CR)
Comune di Cicognolo (CR)
Comune di Cappella de' Picenardi (CR)
Comune di Pessina Cremonese (CR)
Comune di Isola Dovarese (CR)
Comune di Canneto sull'Oglio (MN)

Legenda

🟦 1	Tratto di linea aerea a 132 kV esistente non interessato da modifiche
🟥 1	Tratto di linea aerea a 132 kV in progetto
🟨 1	Tratto di linea aerea a 132 kV da demolire
▬ 1	Altre linee aeree AT non interessate dall'intervento
▨	Cabine Elettriche esistenti di proprieta' ENEL Distribuzione S.p.A.
▬ · ▬	Confini Provinciali
▬ · ▬	Confini Comunali
▬ · ▬	Limite foglio

Dettaglio aree potenzialmente impegnate

Dettaglio fasce di servitu'

Fascia
asservita
15 m
15 m

p-01 01	Numero progessivo della particella interessata dalla servitu' di elettrodotto Numero ditta catastale	Fare riferimento al piano particellare Elaborato RE23181B1BBX00015

GEOLINE
MEASUREMENTS
Via Solferino, 8 - 26012 Castelleone (CR)
Tel. 0374 57968 - Fax 0374 358358
C.F.: DND SNT 58R16 C153N - P.IVA: 01485420192
geoline.castelleone@gmail.com

GEOM. SANTO DONDONI
N. 1015

Unità Progettazione Realizzazione Impianti
Il Responsabile
(P. ZANNI)

Rev.	Data	Descrizione della revisione	Elaborato	Verificato	Approvato
-	-	-	-	-	-
00	27/02/2015	Prima emissione	GEOLINE	F.Pedrinazzi	P.Zanni

Terna Rete Italia
TERNA GROUP

Direzione Territoriale Nord Ovest

UPRI

Impianto: Linee AT a Semplice Terna

	N.terna:	Tensione(kV):
Pessina - FS Cremona	657	132
Pessina - Canneto sull'Oglio	181	
Asola - Canneto sull'Oglio	184	

Titolo: Progetto di razionalizzazione delle linee aeree a 132 kV
nell'area ad Est di Cremona, previsto dal Piano di Sviluppo
della rete di trasmissione nazionale,
in provincia di Cremona e di Mantova.

Progetto definitivo
Planimetria catastale delle aree potenzialmente impegnate

Scale: 1:2000

Ricavato dal doc.:

Files: DE23181B1BBX00017_00_05.dwg

Formato: 2520 x 420

Foglio: 6 di 8

Identificativo documento: D E 23181B1 B BX 00017

TERNA si riserva a termini di legge la proprieta' di questo documento, con divieto di riprodurlo, di consegnarlo
o di renderlo comunque noto a Terzi senza preventiva autorizzazione.

Progetto:
TEBX10053
Linee 657/181/184 - Riassetto Cremona

Identificativi doc. esterno:
-