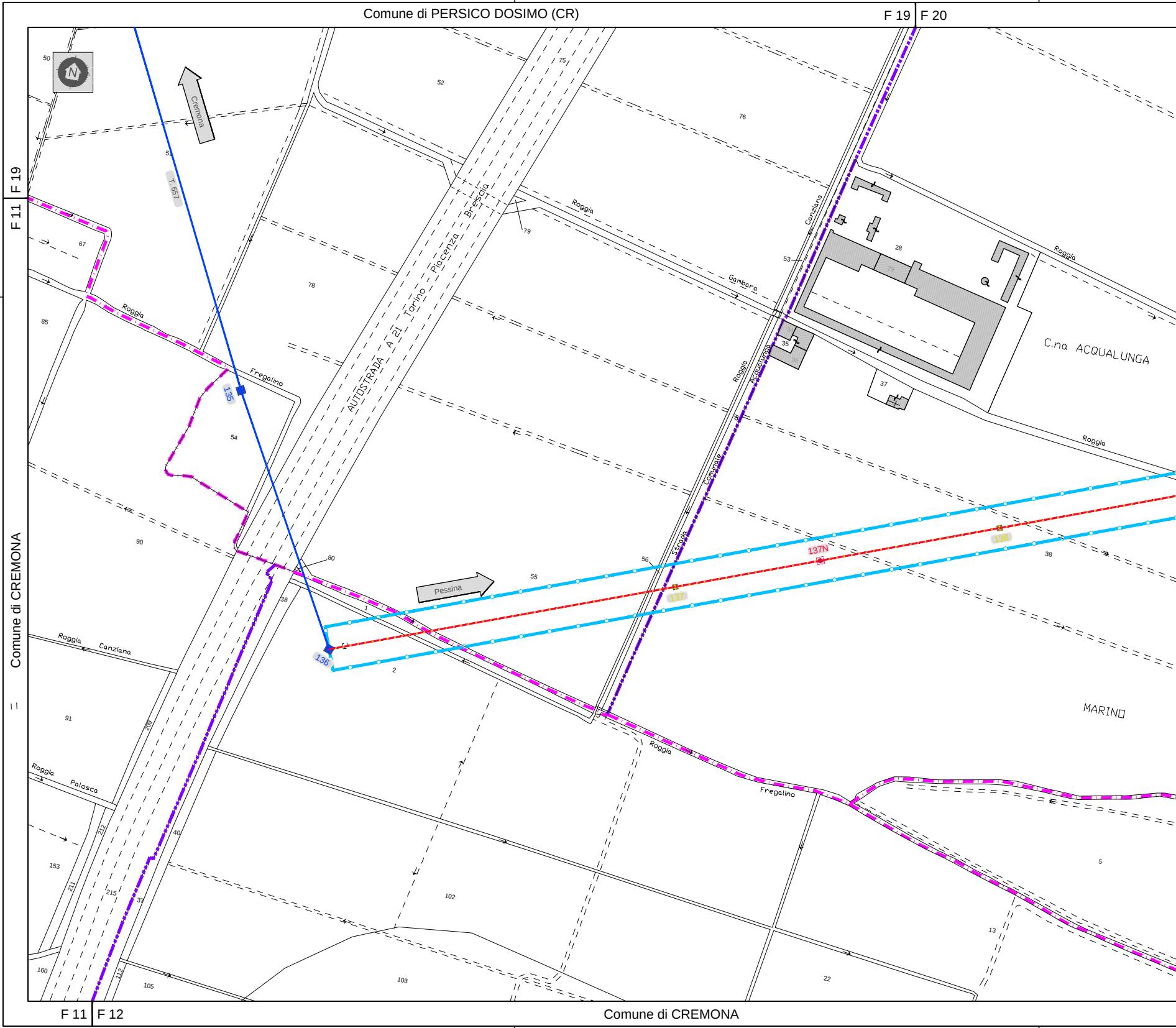
Comune di PERSICO DOSIMO (CR)
F 19
F 20
F 19
F 11
Comune di CREMONA
F 11
F 12
Comune di CREMONA
N
Cremona
Pessina
T. 657
135
136
137N
137
138
AUTOSTRADA A 21 Torino - Piacenza - Brescia
Roggia Fregalino
Roggia Gambara
Roggia Canziana
Roggia Palosca
Roggia Acqualunga
Strada Comunale di
Canziana
Roggia
C.na ACQUALUNGA
MARINO
50
51
52
53
54
55
56
67
75
76
78
79
80
85
90
91
102
103
105
112
153
160
209
211
212
215
1
2
5
13
22
28
29
35
36
37
38
40

Comune di PERSICO DOSIMO (CR) F 20 F 12

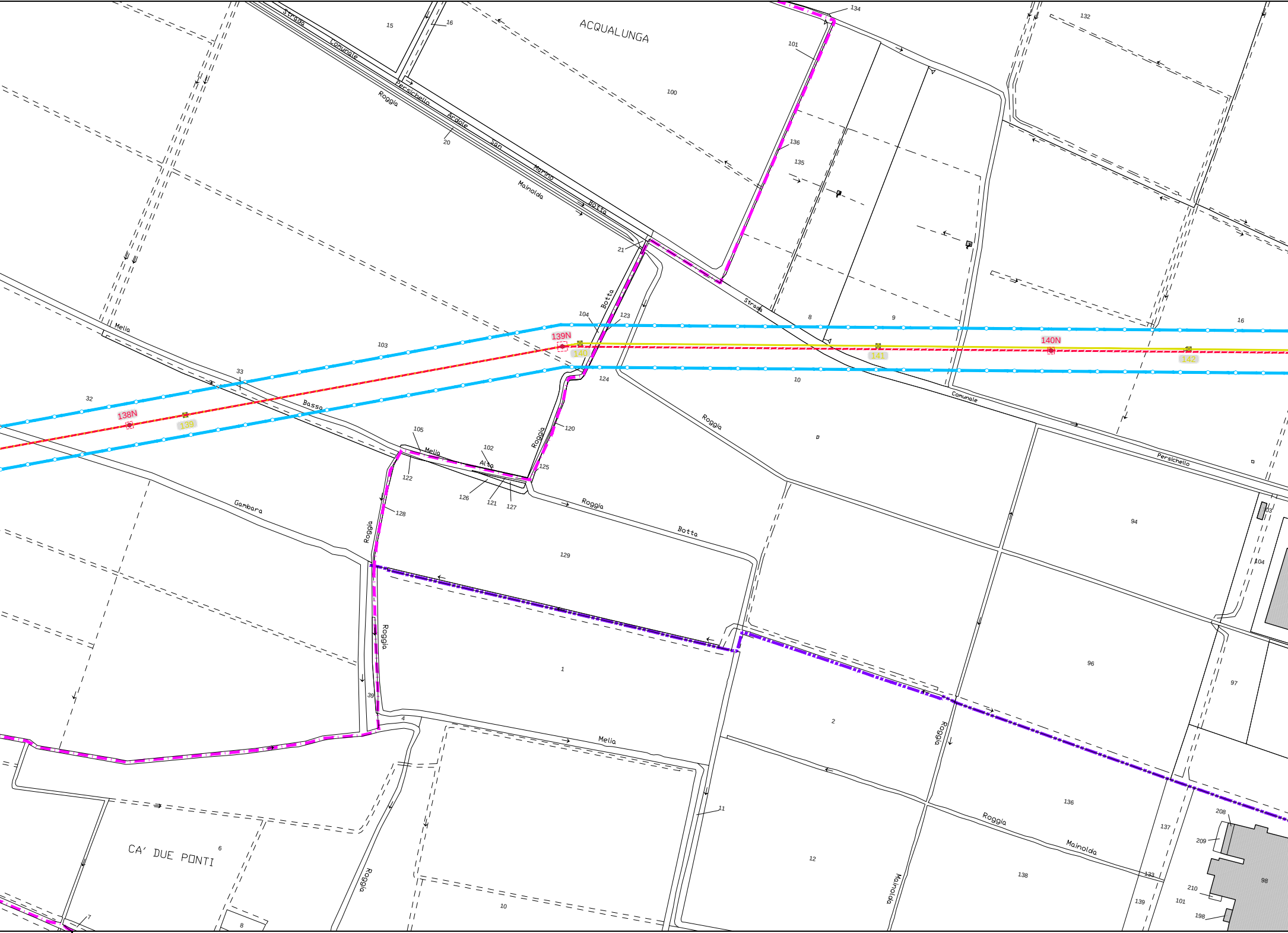
ACQUALUNGA
CA' DUE PONTI
Strada Comunale Persichello
Roggia Ardale San Marino Botta
Roggia Mainolda
Strada Comunale Persichello
Roggia Botta
Roggia Melia
Melia Basso
Melia Alta
Roggia Gambara
Roggia Botta
Roggia
Roggia
Melia
Roggia
Roggia Mainolda
Mainolda
Roggia
138N
139
139N
140
140N
141
142
15
16
134
101
100
132
136
135
20
21
104
123
8
9
16
103
33
32
124
10
105
102
120
125
122
126
121
127
128
129
94
03
104
1
39
4
2
96
97
11
136
208
209
137
12
138
133
98
210
139
101
198
6
10
7
8

F 12 F 17 Comune di GADESCO PIEVE DELMONA

Comune di GADESCO PIEVE DELMONA (CR) F 12 | F 14 Comune di GADESCO P

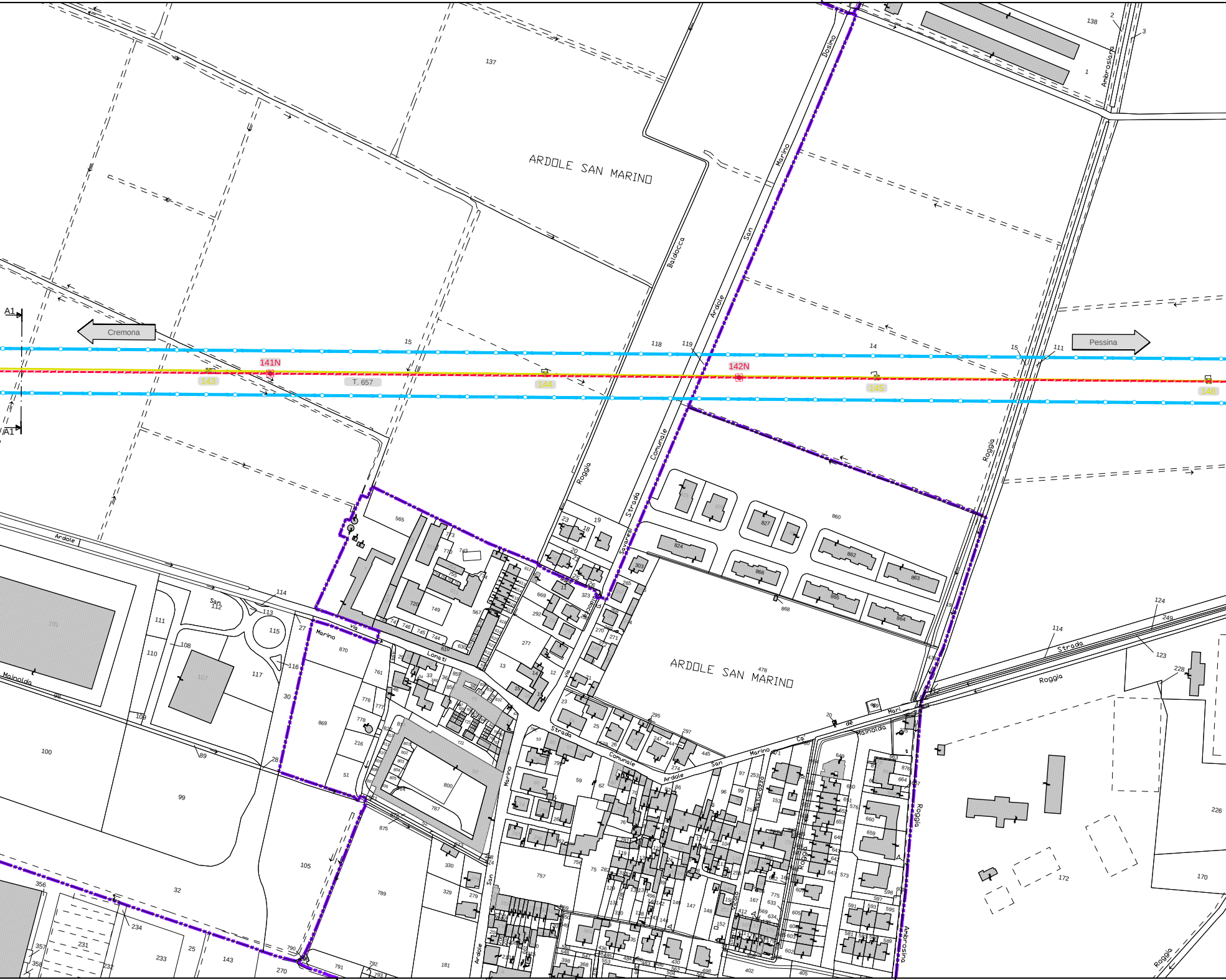
ARDOLE SAN MARINO
ARDOLE SAN MARINO
Cremona
Pessina
141N
142N
143
144
145
146
T. 657
A1
A1
Roggia Dosimo
Strada Comunale Ardole San Marino
Roggia Balalocca
Roggia Ambrosiana
Via Marino
Via Lonati
Strada Comunale
Strada Ca' de Mari
Roggia Mainolda
Vicolo Savaresi
Vicolo Risturazzo
137
138
118
119
15
14
111
124
249
114
123
228
226
172
170
860
824
827
862
866
863
865
864
868
478
565
870
869
749
720
875
800
787
757
789
101
107
100
99
105
32
110
111
117
115
113
112
30
27
28
89
98
234
233
231
232
357
358
143
270
181
330
329
279
791
792
793
402
405

F 17 | F 13 Comune di GADESCO PIEVE DELMONA F 13 | F 14

IEVE DELMONA (CR) F 14 | F 8 F 8 | F 9 Comune di GADESCO PIEVE DELMONA (CR)

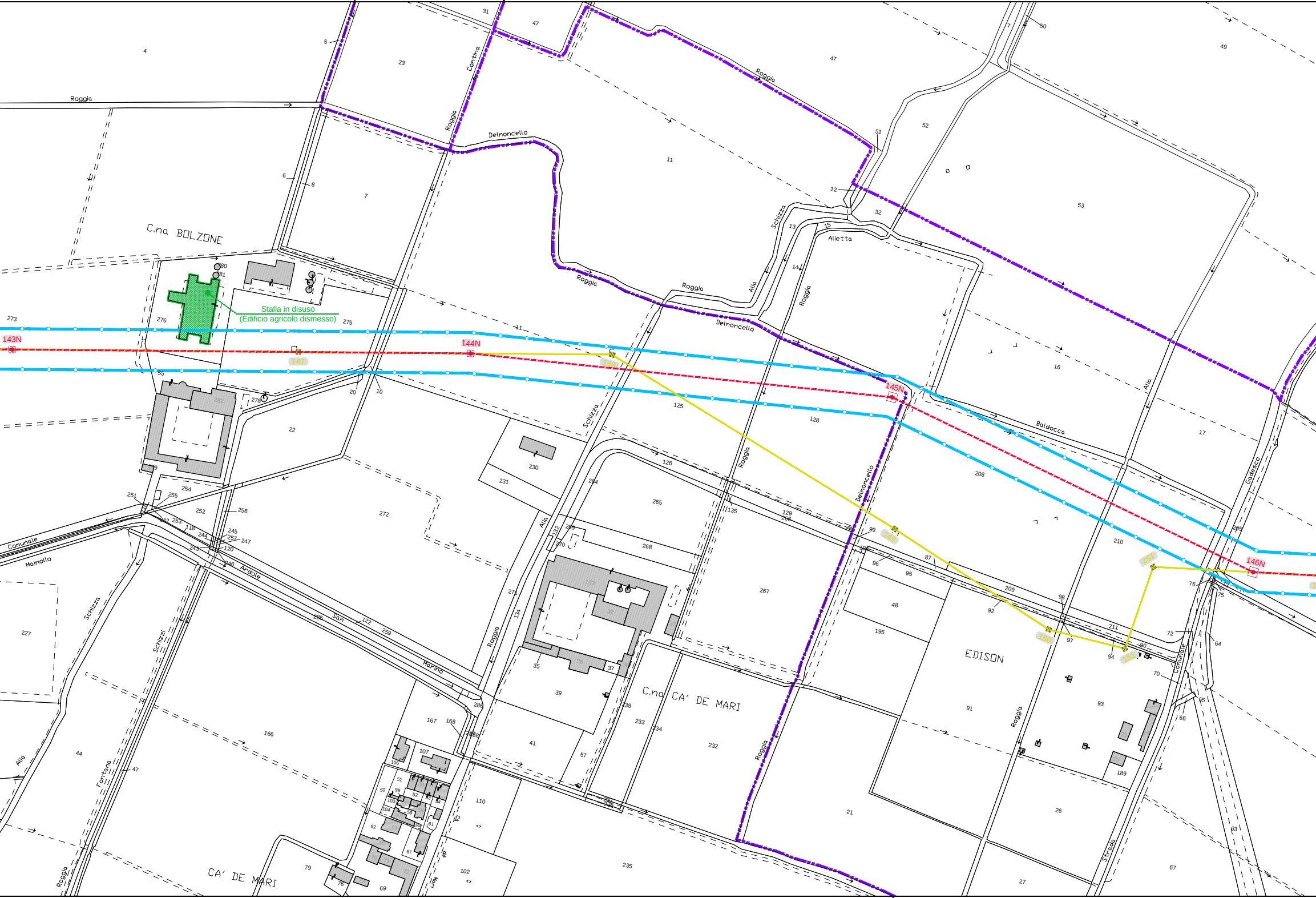
C.na BOLZONE
Stalla in disuso
(Edificio agricolo dismesso)
143N
144N
145N
146N
147
148
149
150
151
152
Roggia
Contina
Roggia
Delmoncello
Roggia
Roggia
Schizza
Alletta
Alia
Roggia
Delmoncello
Baldocca
Alia
Gadesco
Schizza
Roggia
Delmoncello
Roggia
Comunale
Mainolla
Schizza
Schizzi
Ardole
San
Marino
Alia
Roggia
Roggia
Roggia
Alia
Fontana
Roggia
Comunale
Strada
EDISON
C.na CA' DE MARI
CA' DE MARI

Comune di GADESCO PIEVE DELMONA F 14 | F 15 Comune di

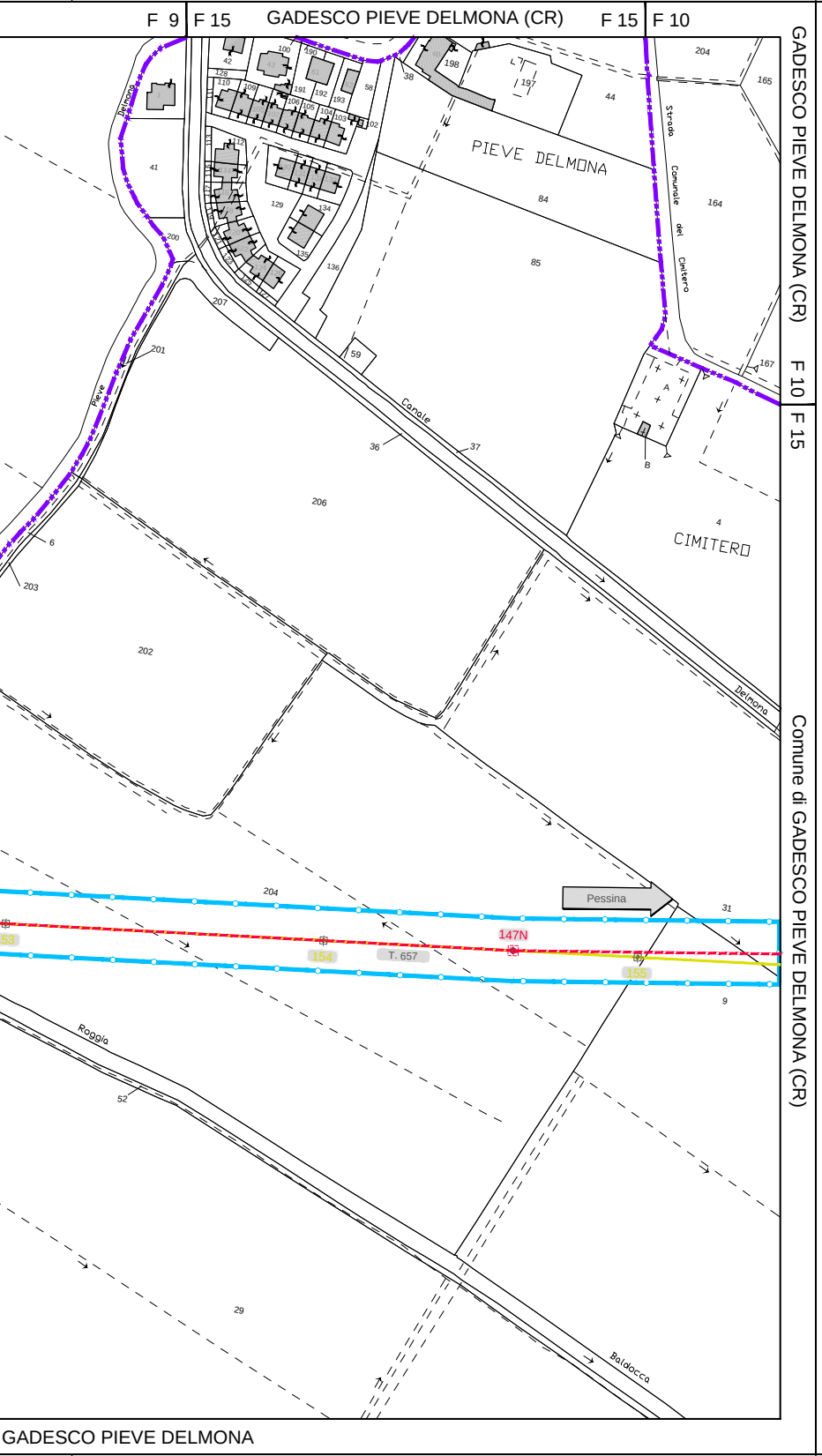
F 9
F 15
GADESCO PIEVE DELMONA (CR)
F 15
F 10
GADESCO PIEVE DELMONA (CR)
F 10
F 15
Comune di GADESCO PIEVE DELMONA (CR)
PIEVE DELMONA
CIMITERO
Strada Comunale del Cimitero
Canale
Delmona
Roggia
Baldocca
Pessina
147N
T. 657
154
155
53
204
206
202
203
201
200
207
41
42
44
84
85
164
165
167
4
31
9
36
37
38
59
52
29
6
198
197
A
B
GADESCO PIEVE DELMONA

Quadro d'unione

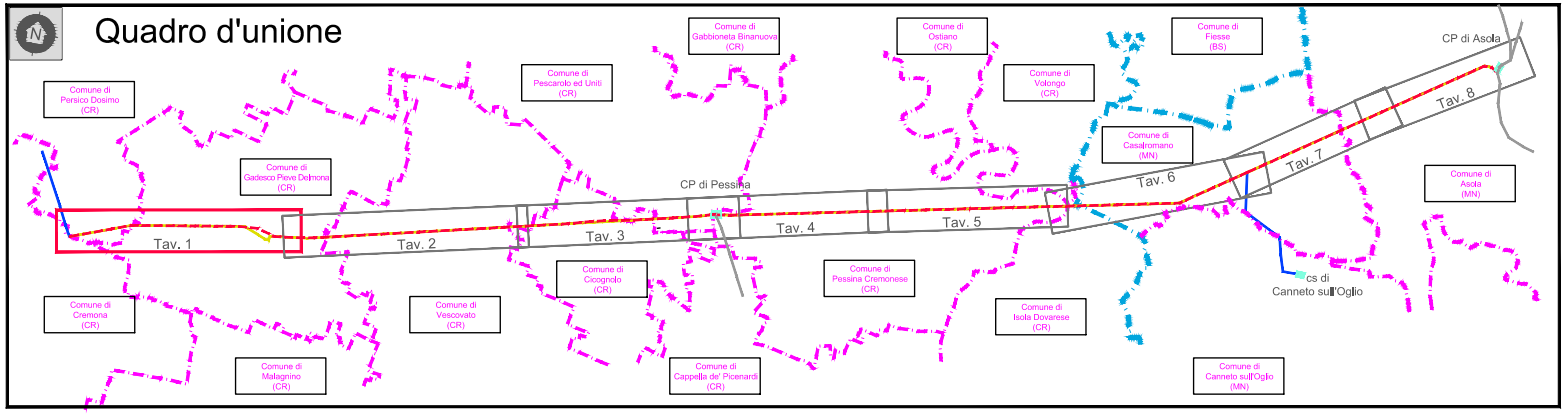
N
Comune di Persico Dosimo (CR)
Comune di Gadesco Pieve Delmona (CR)
Comune di Pescarolo ed Uniti (CR)
Comune di Gabbioneta Binanuova (CR)
Comune di Ostiano (CR)
Comune di Volongo (CR)
Comune di Fiesse (BS)
Comune di Casalromano (MN)
Comune di Asola (MN)
Comune di Cremona (CR)
Comune di Malagnino (CR)
Comune di Vescovato (CR)
Comune di Cicognolo (CR)
Comune di Cappella de' Picenardi (CR)
Comune di Pessina Cremonese (CR)
Comune di Isola Dovarese (CR)
Comune di Canneto sull'Oglio (MN)
CP di Pessina
CP di Asola
cs di Canneto sull'Oglio
Tav. 1
Tav. 2
Tav. 3
Tav. 4
Tav. 5
Tav. 6
Tav. 7
Tav. 8

Legenda

1	Tratto di linea aerea a 132 kV esistente non interessato da modifiche
1	Tratto di linea aerea a 132 kV in progetto
1	Tratto di linea aerea a 132 kV da demolire
1	Altre linee aeree AT non interessate dall'intervento
🟩	Cabine Elettriche esistenti di proprieta' ENEL Distribuzione S.p.A.
	Confini Provinciali
	Confini Comunali
	Limite foglio

Dettaglio fascia Dpa

Dpa (Vedi elaborato RE23657D1BBX00013)

A1 A1 Sezioni di verifica simulazione campi eletttici e magnetici

🟩 Edifici con presenza di persone inferiore a 4 ore giornaliere

GEOLINE MEASUREMENTS
Via Solferino, 8 – 26012 Castelleone (CR)
Tel. 0374 57988 – Fax 0374 358358
C.F.: DND SNT 58R16 C153N - P.IVA: 01485420192
geoline.castelleone@gmail.com

N. 1015

Unità Progettazione Realizzazione Impianti
Il Responsabile
(P. ZANNI)

-	-	-	-	-	-
00	27/02/2015	Prima emissione	GEOLINE	F.Pedrinazzi	P.Zanni
Rev.	Data	Descrizione della revisione	Elaborato	Verificato	Approvato

Terna Rete Italia
TERNA GROUP

Direzione Territoriale Nord Ovest

UPRI

Impianto: Linee AT a Semplice Terna
Pessina - FS Cremona
Pessina - Canneto sull'Oglio
Asola - Canneto sull'Oglio

N.terna:
657
181
184

Tensione(kV): 132

Titolo: Progetto di razionalizzazione delle linee aeree a 132 kV nell'area ad Est di Cremona, previsto dal Piano di Sviluppo della rete di trasmissione nazionale, in provincia di Cremona e di Mantova.

Scale: 1:2000

Progetto definitivo
Planimetria catastale con fascia Dpa

Ricavato dal doc.:

Files: DE23181B1BBX00018_00_00.dwg

Formato: 2730 x 420

Foglio: 1 di 8

Identificativo documento: D E 23181B1 B BX 00018

TERNA si riserva a termini di legge la proprieta' di questo documento, con divieto di riprodurlo, di consegnarlo
o di renderlo comunque noto a Terzi senza preventiva autorizzazione.

Progetto:
TEBX10053
Linee 657/181/184 - Riassetto Cremona

Identificativi doc. esterno:
-