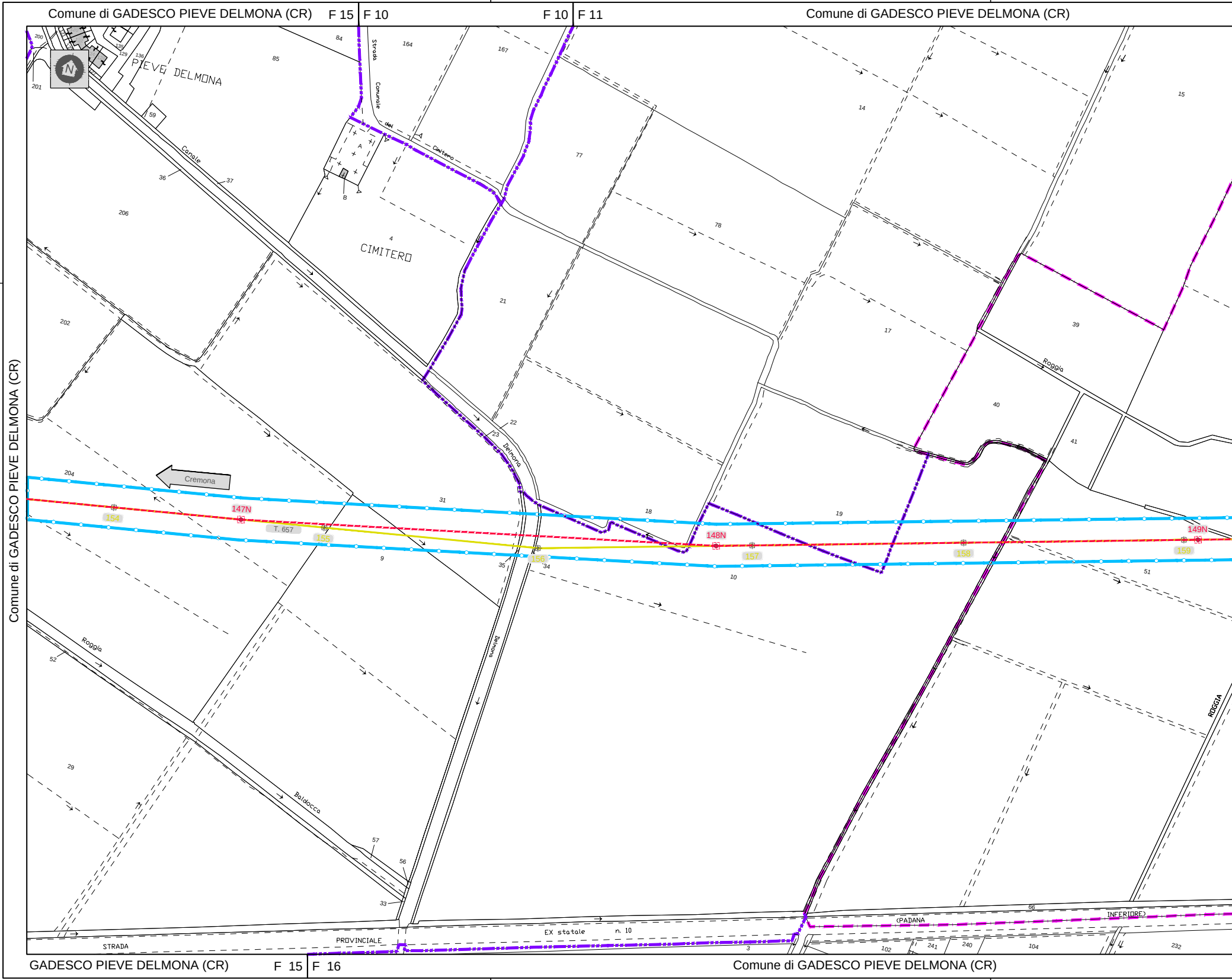
Comune di GADESCO PIEVE DELMONA (CR)
F 15
F 10
F 10
F 11
Comune di GADESCO PIEVE DELMONA (CR)
Comune di GADESCO PIEVE DELMONA (CR)
GADESCO PIEVE DELMONA (CR)
F 15
F 16
Comune di GADESCO PIEVE DELMONA (CR)
N
PIEVE DELMONA
CIMITERO
Strada Comunale del Cimitero
Canale
Delmona
Delmona
Roggia
Roggia Baldocca
ROGGIA
EX statale n. 10 (PADANA INFERIORE)
STRADA PROVINCIALE
Cremona
T. 657
147N
148N
149N
154
155
156
157
158
159
A
B
200
201
135
129
136
84
85
164
167
59
36
37
206
202
204
4
14
15
77
78
17
21
22
23
39
40
41
31
18
19
9
10
35
34
51
52
29
57
56
33
66
3
102
241
240
104
232

F 11 F 9 Comune di VESCOVATO (CR) F 9 F 10

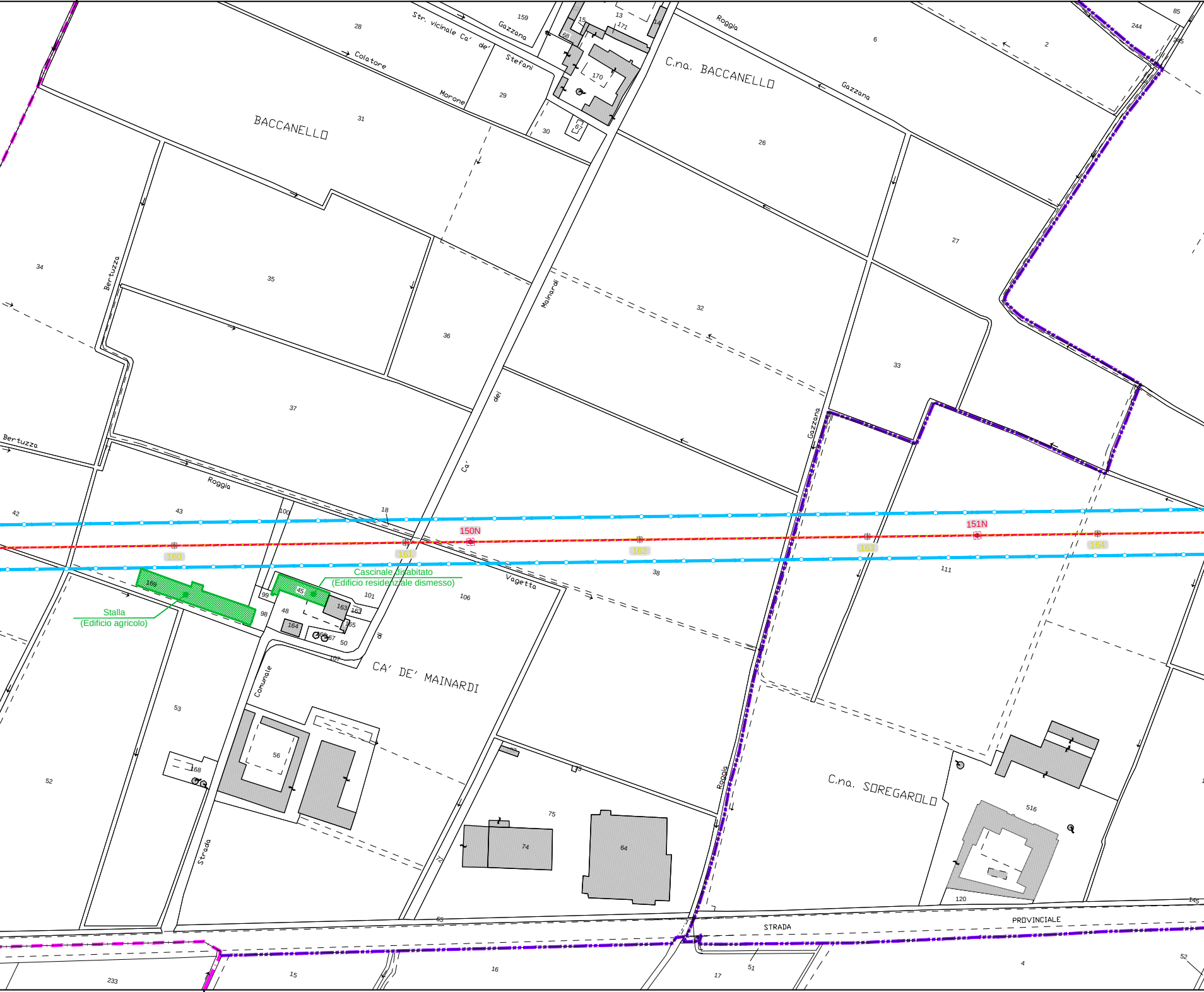
BACCANELLO
C.na. BACCANELLO
Str. vicinale Ca' de' Stefani
Gazzana
Colatore Morone
Roggia Gazzana
Bertuzza
Roggia Bertuzza
Mainardi
Ca' dei Mainardi
Roggia Vagetta
Gazzana
150N
151N
160
161
162
163
164
Cascinale disabitato
(Edificio residenziale dismesso)
Stalla
(Edificio agricolo)
CA' DE' MAINARDI
Strada Comunale di Ca'
C.na. SOREGAROLO
Roggia
STRADA PROVINCIALE
28
159
13
171
15
68
14
170
67
29
30
31
6
2
85
244
26
27
34
35
36
37
32
33
42
43
100
18
169
99
45
101
106
38
111
98
48
163
162
164
165
166
167
50
107
53
52
56
168
75
74
64
73
72
65
516
120
145
15
16
17
51
4
52
233

F 16 F 12 Comune di VESCOVATO (CR)

Comune di VESCOVATO (CR)

F 10 | F 8

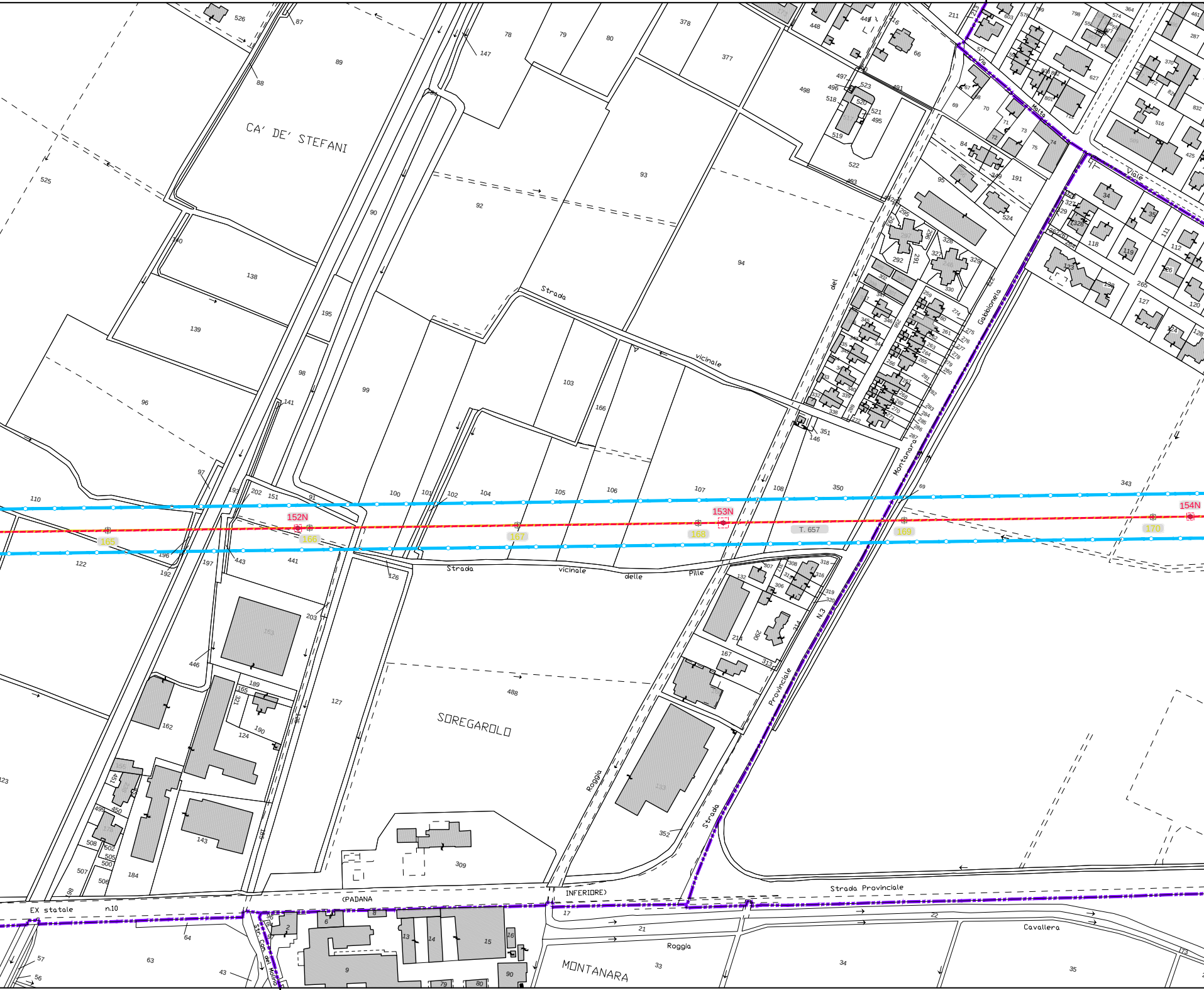
CA' DE' STEFANI
SOREGAROLO
MONTANARA
Strada vicinale
Strada vicinale delle Pille
Via Malta
Viale
del Gabbioneta
Montanaro
Strada Provinciale N.3
Roggia
Strada
EX statale n.10 (PADANA INFERIORE)
Strada Provinciale
Roggia Cavallera
Str. Com. del Molino
152N
153N
154N
165
166
167
168
169
170
T. 657

F 12 | F 13

Comune di VE

Comune di VESCOVATO (CR) F 8 | F 11 F 11 | F 7 Co

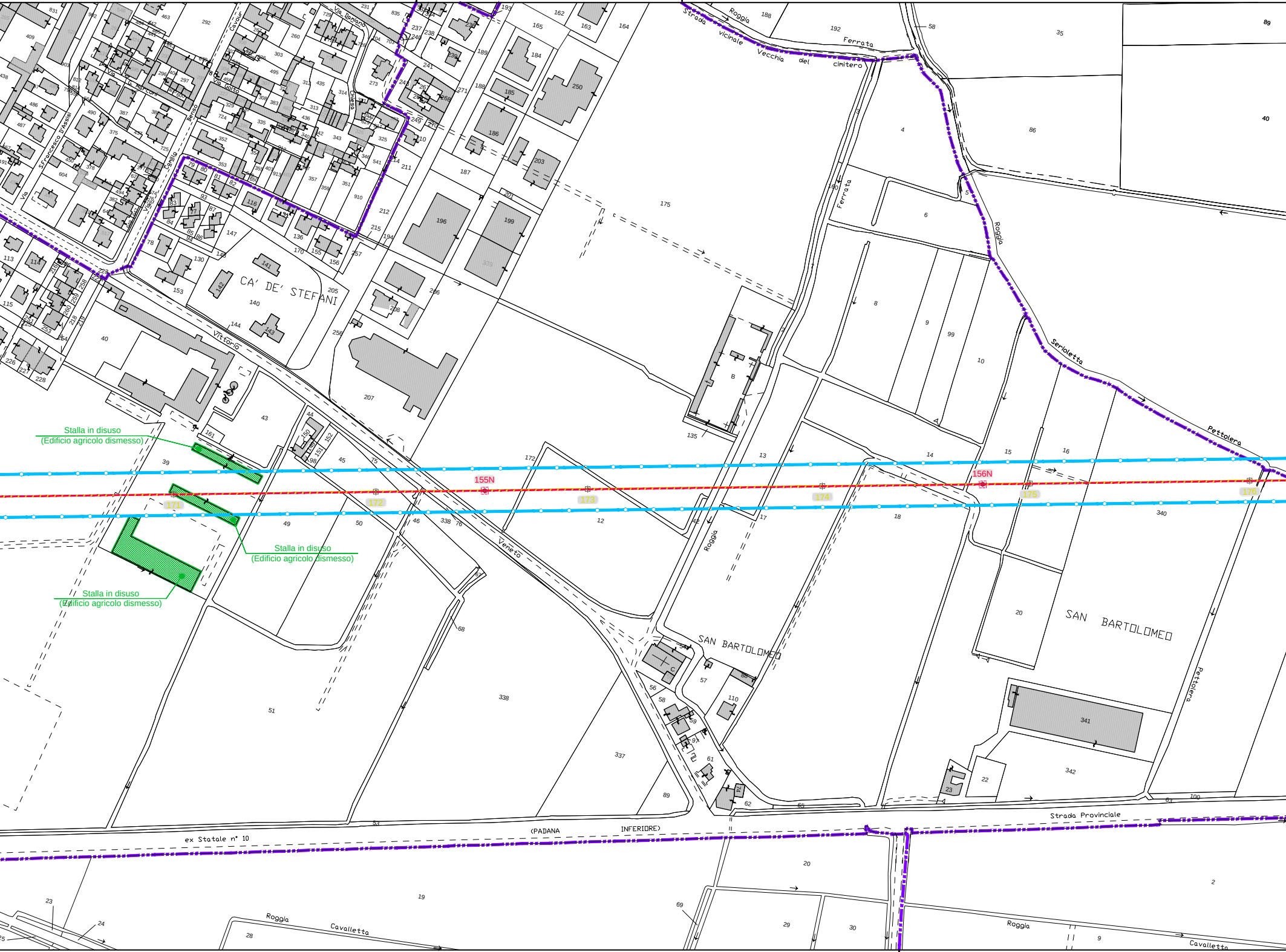
Stalla in disuso
(Edificio agricolo dismesso)
Stalla in disuso
(Edificio agricolo dismesso)
Stalla in disuso
(Edificio agricolo dismesso)
CA' DE' STEFANI
SAN BARTOLOMEO
SAN BARTOLOMEO
Vittorio
Veneto
Strada vicinale Vecchia del cimitero
Roggia Ferrata
Roggia Ferrata
Roggia
Roggia Serioletta
Pettolera
Pettolera
Via Cavour
Via Garibaldi
Via Marconi
Via Gotto
Chiesa
Benzo
S.Francesco D'Assisi
Via
Vigaldo
Castello
155N
156N
171
172
173
174
175
176
Strada Provinciale
ex Statale n° 10
(PADANA
INFERIORE)
Roggia Cavalletta
Roggia Cavalletta
338
337
51
12
18
20
340
341
342
196
199
207
175
186
250
B
C

SCOVATO (CR) F 13 | F 14 Comune

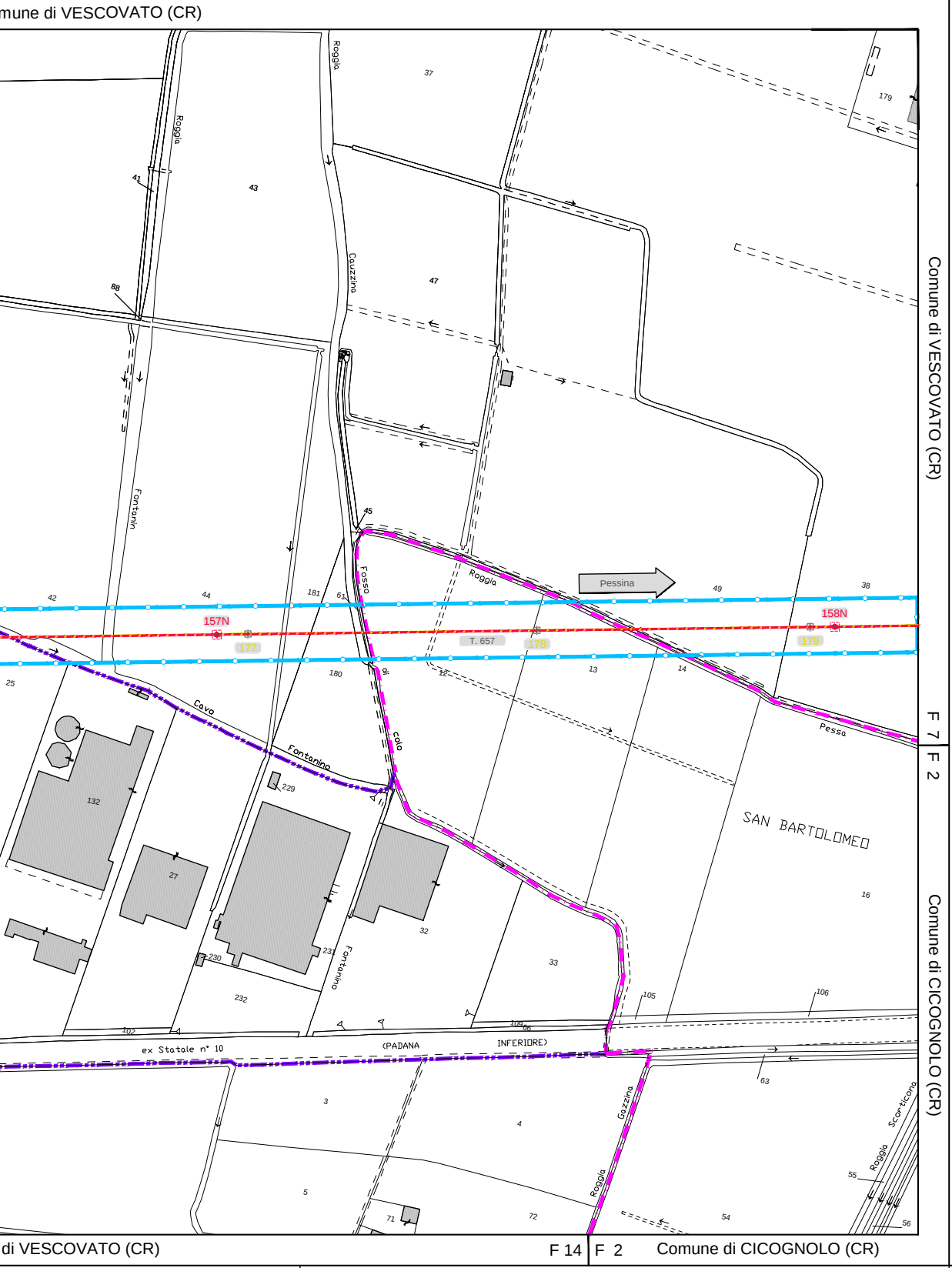
mune di VESCOVATO (CR)
Roggia
Roggia
Cauzzina
Fontanino
Fosso
Roggia
Pessina
Cavo
Fontanino
di
colo
Pessa
SAN BARTOLOMEO
Fontanino
ex Statale n° 10
(PADANA
INFERIORE)
Gazzina
Roggia
Scorticona
Roggia
157N
158N
177
178
179
T. 657
37
179
41
43
88
47
45
42
44
181
61
49
38
25
180
13
14
132
27
229
32
33
16
230
231
232
105
106
102
108
3
4
63
55
5
71
72
54
56
di VESCOVATO (CR)
F 14
F 2
Comune di CICOGNOLO (CR)
Comune di VESCOVATO (CR)
F 7
F 2
Comune di CICOGNOLO (CR)

Quadro d'unione

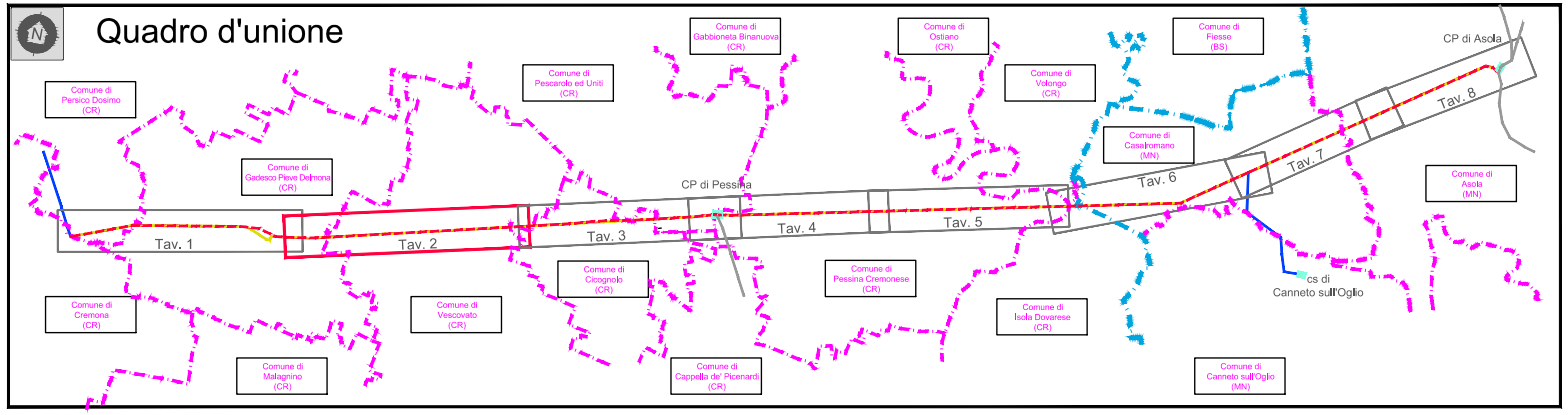
N
Comune di Persico Dosimo (CR)
Comune di Gadesco Pieve Delmona (CR)
Comune di Pescarolo ed Uniti (CR)
Comune di Gabbioneta Binanuova (CR)
Comune di Ostiano (CR)
Comune di Volongo (CR)
Comune di Fiesse (BS)
Comune di Casalromano (MN)
Comune di Asola (MN)
Comune di Cremona (CR)
Comune di Malagnino (CR)
Comune di Vescovato (CR)
Comune di Cicognolo (CR)
Comune di Cappella de' Picenardi (CR)
Comune di Pessina Cremonese (CR)
Comune di Isola Dovarese (CR)
Comune di Canneto sull'Oglio (MN)
CP di Pessina
CP di Asola
cs di Canneto sull'Oglio
Tav. 1
Tav. 2
Tav. 3
Tav. 4
Tav. 5
Tav. 6
Tav. 7
Tav. 8

Legenda

1 ━━	Tratto di linea aerea a 132 kV esistente non interessato da modifiche
1 ╍╍	Tratto di linea aerea a 132 kV in progetto
1 ━━	Tratto di linea aerea a 132 kV da demolire
1 ━━	Altre linee aeree AT non interessate dall'intervento
▨	Cabine Elettriche esistenti di proprieta' ENEL Distribuzione S.p.A.
─ · ─	Confini Provinciali
─ · ─	Confini Comunali
─ ·· ─	Limite foglio

Dettaglio fascia Dpa

Dpa	(Vedi elaborato RE23657D1BBX00013)
A1 A1	Sezioni di verifica simulazione campi elettici e magnetici
▨	Edifici con presenza di persone inferiore a 4 ore giornaliere

GEOLINE
MEASUREMENTS
Via Solferino, 8 - 26012 Castelleone (CR)
Tel. 0374 57988 - Fax 0374 358358
C.F.: DND SNT 58R16 C153N - P.IVA: 01485420192
geoline.castelleone@gmail.com

GEOM. SANTO DONDONI
N. 1015

Unità Progettazione Realizzazione Impianti
Il Responsabile
(P. ZANNI)

-	-	-	-	-	-
00	27/02/2015	Prima emissione	GEOLINE	F.Pedrinazzi	P.Zanni
Rev.	Data	Descrizione della revisione	Elaborato	Verificato	Approvato

Terna Rete Italia
TERNA GROUP

Direzione Territoriale Nord Ovest

UPRI

Impianto: Linee AT a Semplice Terna
Pessina - FS Cremona
Pessina - Canneto sull'Oglio
Asola - Canneto sull'Oglio

N.terna:	Tensione(kV):
657 181 184	132

Titolo: Progetto di razionalizzazione delle linee aeree a 132 kV nell'area ad Est di Cremona, previsto dal Piano di Sviluppo della rete di trasmissione nazionale, in provincia di Cremona e di Mantova.

Progetto definitivo
Planimetria catastale con fascia Dpa

Scale: 1:2000

Ricavato dal doc.:

Files: DE23181B1BBX00018_00_01.dwg

Formato: 2730 x 420

Foglio: 2 di 8

Identificativo documento: D E 23181B1 B BX 00018

TERNA si riserva a termini di legge la proprieta' di questo documento, con divieto di riprodurlo, di consegnarlo
o di renderlo comunque noto a Terzi senza preventiva autorizzazione.

Progetto:
TEBX10053
Linee 657/181/184 - Riassetto Cremona

Identificativi doc. esterno:
-