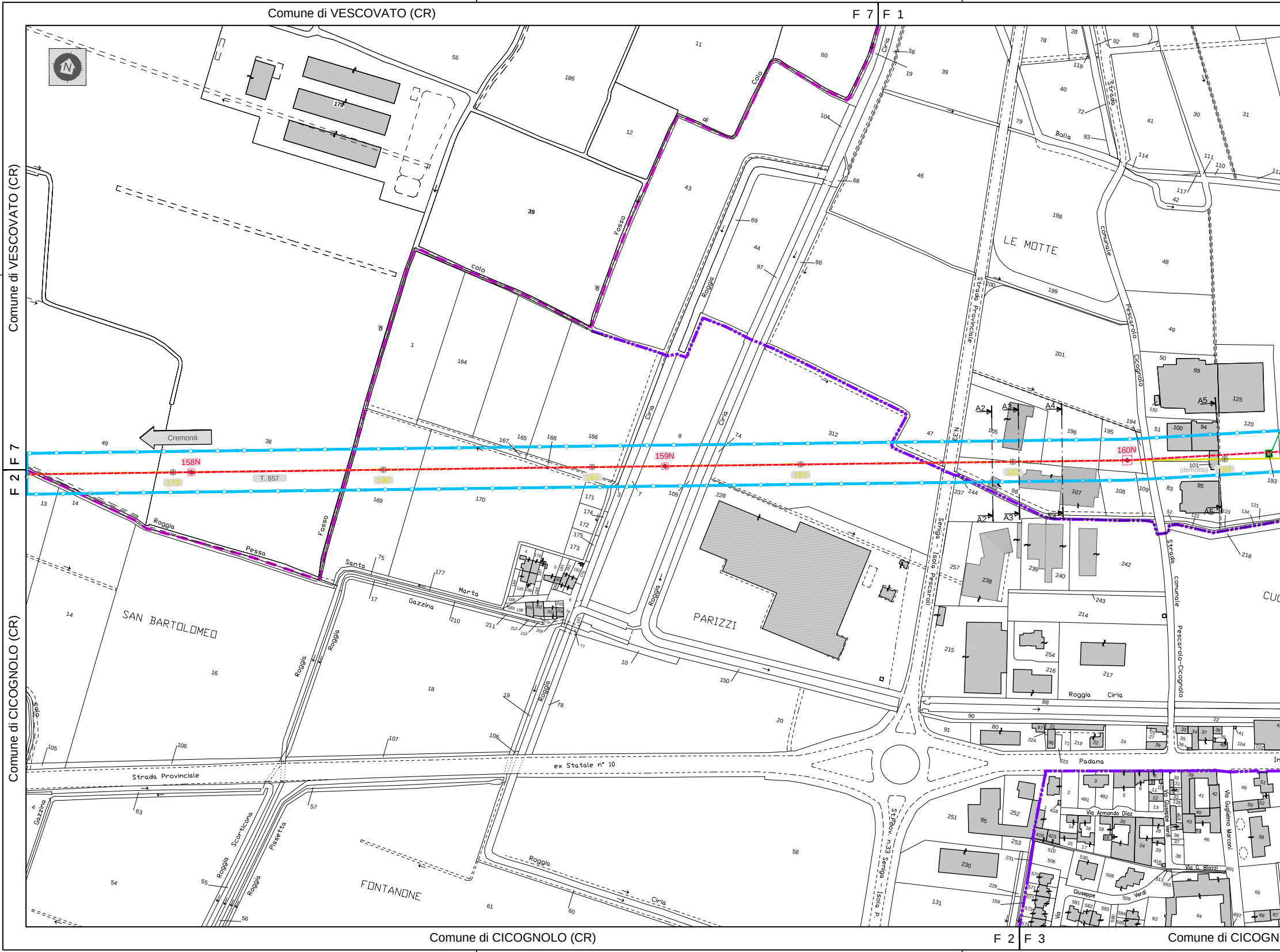
Comune di VESCOVATO (CR)
F 7
F 1
Comune di VESCOVATO (CR)
F 7
F 2
Comune di CICOGNOLO (CR)
Comune di CICOGNOLO (CR)
F 2
F 3
Comune di CICOGN
Cremona
158N
159N
160N
179
180
181
182
183
184
T. 657
(demolito)
A2
A3
A4
A5
LE MOTTE
SAN BARTOLOMEO
PARIZZI
FONTANONE
Colo di Fosso
Roggia Ciria
Roggia Pessa
Santa Marta Gazzina
Strada Provinciale N33 Isola Pescaroli
Strada comunale Pescarolo-Cicognolo
Strada Bolla
Roggia Senigola
ex Statale n° 10
Padana
Strada Provinciale
Gazzina
Scorticona
Pissetta
Roggia Ciria
S.P. n33 Senigola - Isola P.
Via Armando Diaz
Via Giuseppe Verdi
Via G. Biazzi
Via Guglielmo Marconi
CUC

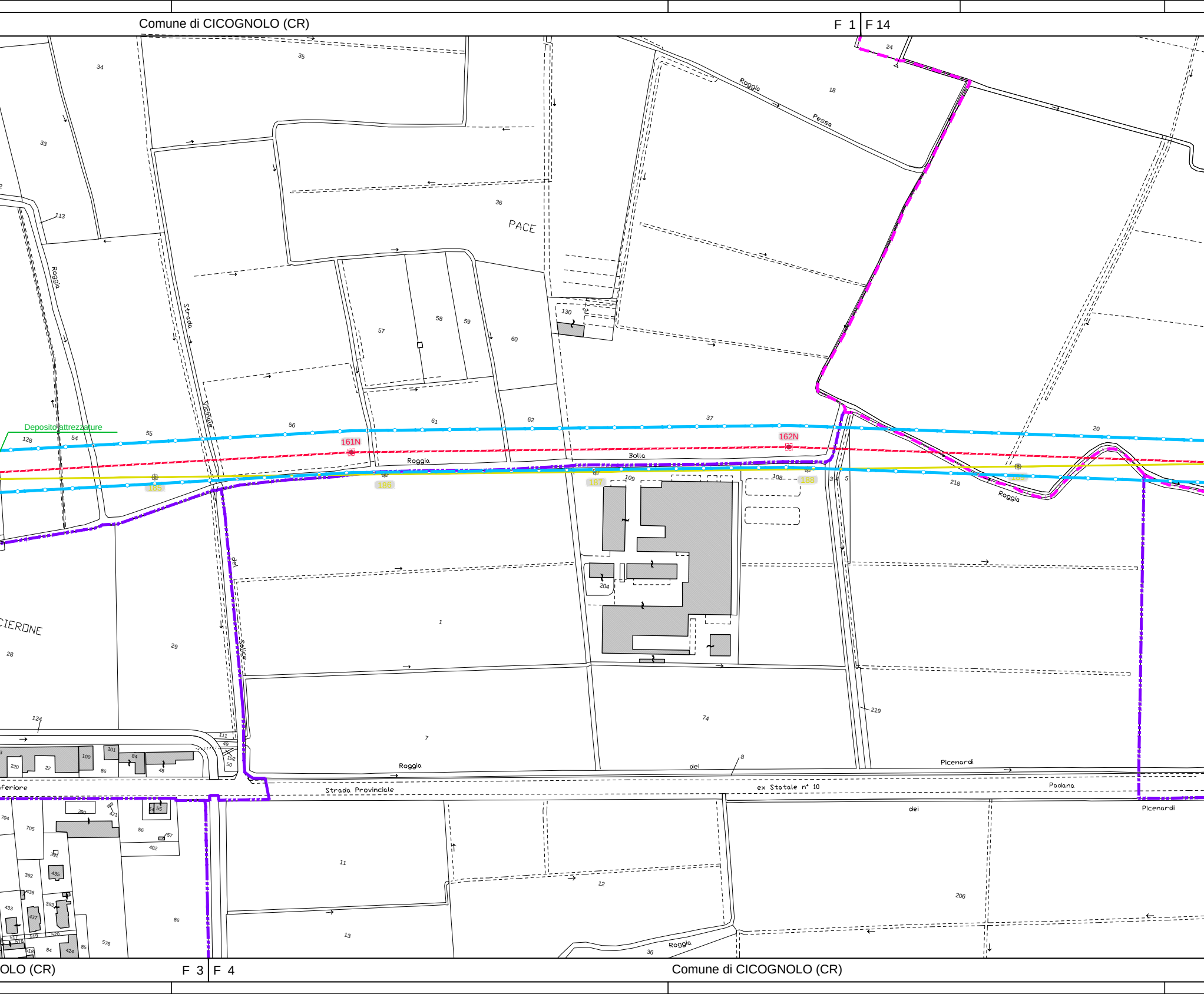
Comune di CICOGNOLO (CR)
F 1
F 14
PACE
CIERONE
Deposito attrezzature
Roggia
Strada
Vicinale
del
Salice
Roggia Pessa
Roggia Bolla
Roggia
Roggia del Picenardi
Strada Provinciale ex Statale n° 10 Padana
Picenardi
del
Picenardi
feriore
161N
162N
185
186
187
188
34
35
33
113
36
18
24
130
57
58
59
60
61
62
56
55
54
128
37
20
109
108
3
4
5
218
204
1
29
28
124
7
74
219
8
111
49
152
50
101
100
84
220
22
86
48
390
421
55
56
157
402
704
705
391
392
435
436
393
433
437
517
519
520
516
518
84
424
85
576
86
11
12
13
36
206
OLO (CR)
F 3
F 4
Comune di CICOGNOLO (CR)

Comune di PESCAROLO (CR) F 14 | F 15

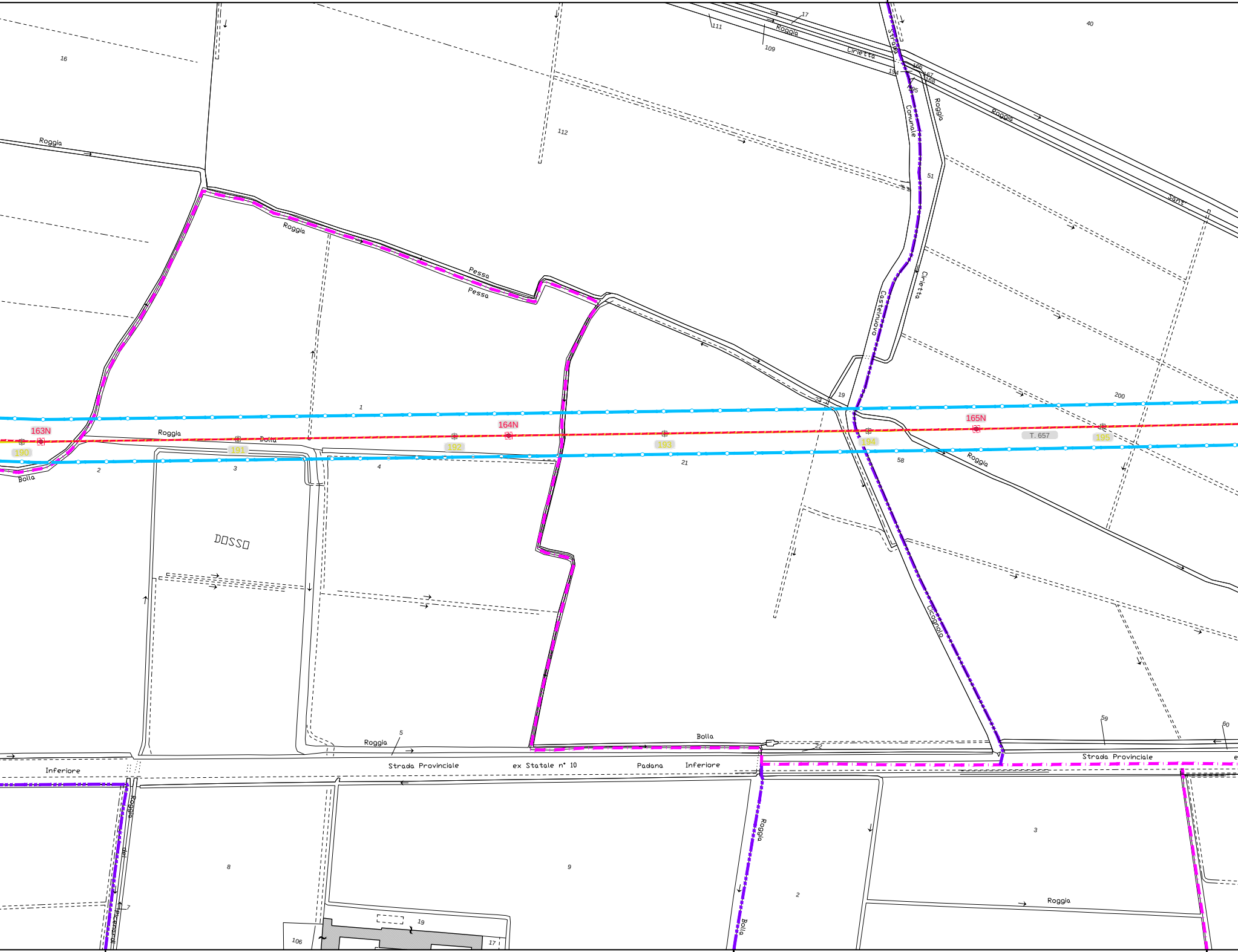
16
Roggia
112
111
109
17
Roggia
Cirietta
Strada
Comunale
Castelnuovo
Cicognolo
Roggia
Cirietta
40
Roggia
Sant
51
200
Roggia
Pessa
Pessa
1
163N
164N
165N
190
191
192
193
194
195
T. 657
Roggia
Bolla
Bolla
2
3
4
21
58
19
23
DOSSO
5
Roggia
Bolla
22
59
60
Inferiore
Strada Provinciale
ex Statale n° 10
Padana
Inferiore
Strada Provinciale
Roggia
8
9
19
106
17
7
Roggia
Bolla
2
3
Roggia

F 4 | F 5 Comune di CICOGNOLO (CR) F 5 | F 6 Comune di CICOGNOLO (CR) F 6 | F 1

Comune di PESCAROLO (CR) F 15 | F 17 Comune di PESCAROLO (CR)

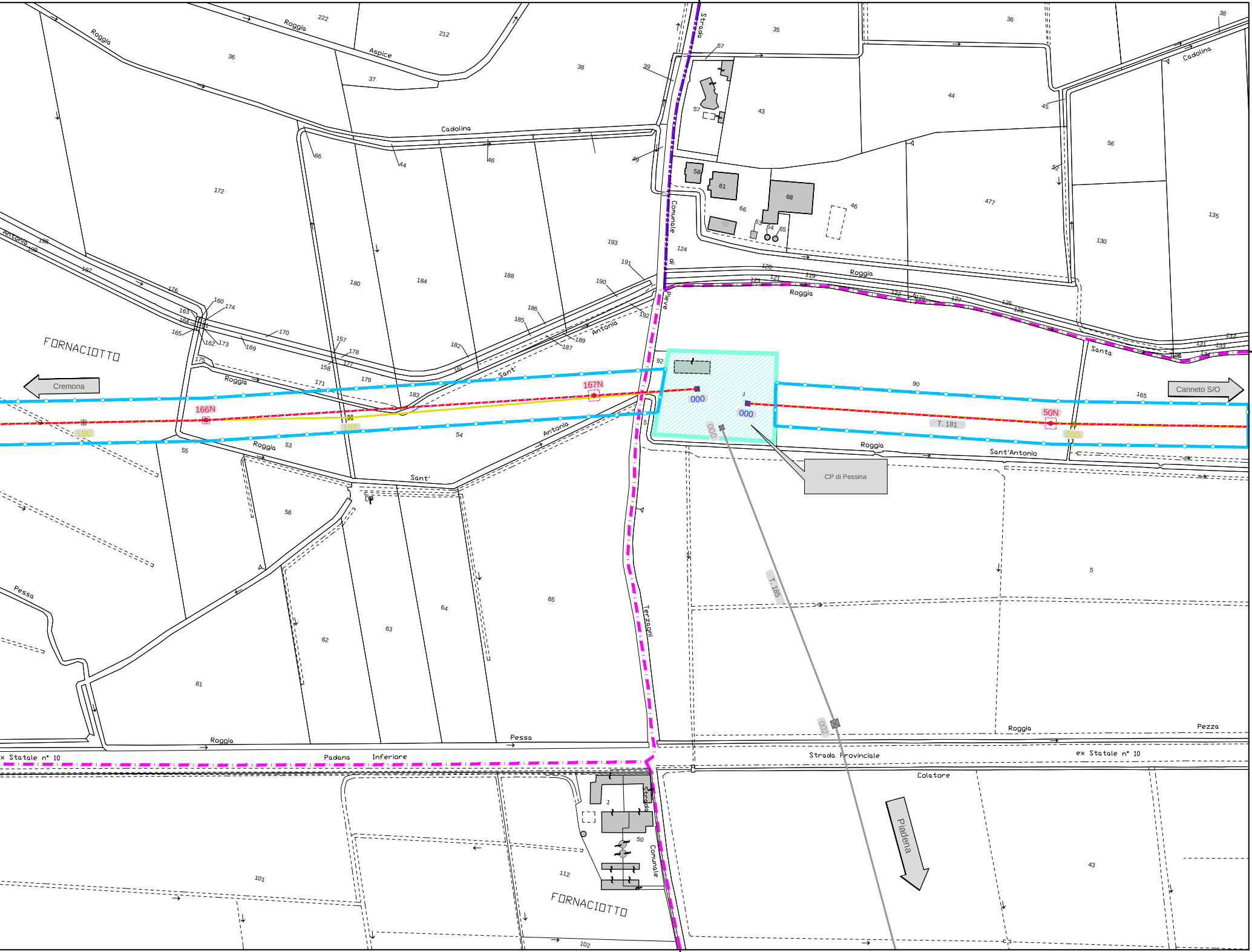
Cremona
Canneto S/O
Piadena
CP di Pessina
166N
167N
50N
196
197
050
000
000
000
002
T. 181
T. 185
FORNACIOTTO
FORNACIOTTO
Roggia Aspice
Cadolina
Roggia Sant' Antonio
Roggia Santa
Roggia Pessa
Strada Comunale di Pieve Terzagni
Strada Comunale
ex Statale n° 10 Padana Inferiore
Strada Provinciale
ex Statale n° 10
Colatore
Roggia Pezza
Roggia

Comune di PESCAROLO (CR)

F 17

F 12

Comune di PESSINA CREMONESE (CR)

Comune di CAPPELLA DE' PICENARDI (CR) F 1 | F 12 Comune di PESSINA CREMONESE (CR)

Quadro d'unione

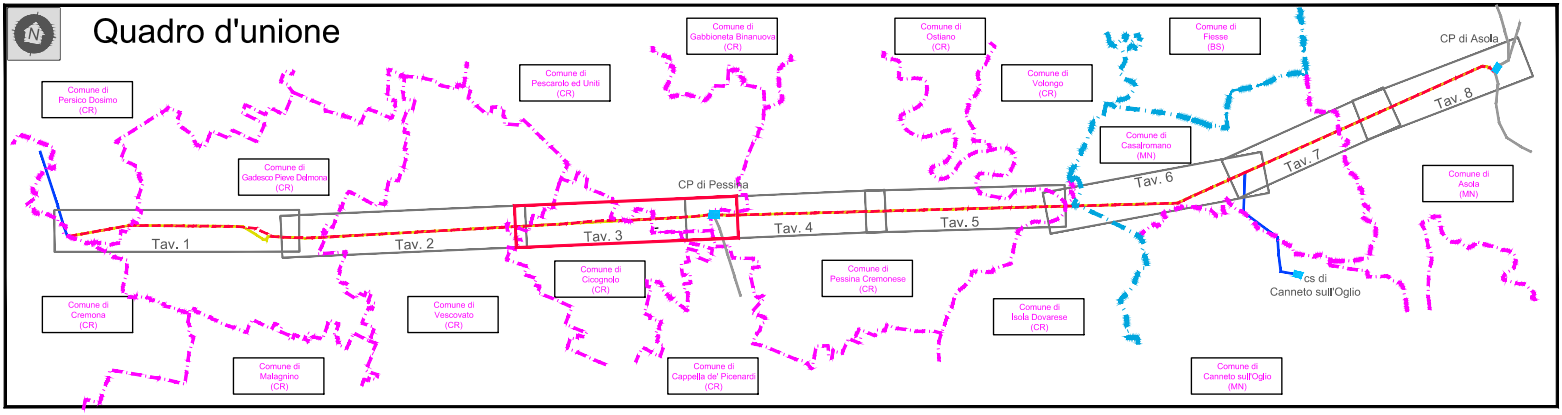
Comune di Persico Dosimo (CR)
Comune di Gadesco Pieve Delmona (CR)
Comune di Pescarolo ed Uniti (CR)
Comune di Gabbioneta Binanuova (CR)
Comune di Ostiano (CR)
Comune di Volongo (CR)
Comune di Fiesse (BS)
Comune di Casalromano (MN)
CP di Asola
Comune di Asola (MN)
CP di Pessina
Tav. 1
Tav. 2
Tav. 3
Tav. 4
Tav. 5
Tav. 6
Tav. 7
Tav. 8
cs di Canneto sull'Oglio
Comune di Cremona (CR)
Comune di Malagnino (CR)
Comune di Vescovato (CR)
Comune di Cicognolo (CR)
Comune di Cappella de' Picenardi (CR)
Comune di Pessina Cremonese (CR)
Comune di Isola Dovarese (CR)
Comune di Canneto sull'Oglio (MN)

Legenda

- Tratto di linea aerea a 132 kV esistente non interessato da modifiche
- Tratto di linea aerea a 132 kV in progetto
- Tratto di linea aerea a 132 kV da demolire
- Altre linee aeree AT non interessate dall'intervento
- Cabine Elettriche esistenti di proprieta' ENEL Distribuzione S.p.A.
- Confini Provinciali
- Confini Comunali
- Limite foglio

Dettaglio fascia Dpa

Dpa (Vedi elaborato RE23657D1BBX00013)

A1 A1 Sezioni di verifica simulazione campi elettici e magnetici

🟩 Edifici con presenza di persone inferiore a 4 ore giornaliere

GEOLINE
MEASUREMENTS
Via Solferino, 8 - 26012 Castelleone (CR)
Tel. 0374 57989 - Fax 0374 358358
C.F.: DND SNT 58R16 C153N - P.IVA: 01485420192
geoline.castelleone@gmail.com

GEOM. SANTO DONDONI
N. 1015

Unità Progettazione Realizzazione Impianti
Il Responsabile
(P. ZANNI)

-	-	-	-	-	-
00	27/02/2015	Prima emissione	GEOLINE	F.Pedrinazzi	P.Zanni
Rev.	Data	Descrizione della revisione	Elaborato	Verificato	Approvato

Terna Rete Italia
TERNA GROUP

Direzione Territoriale Nord Ovest

UPRI

Impianto: Linee AT a Semplice Terna

	N.terna:	Tensione(kV):
Pessina - FS Cremona	657	132
Pessina - Canneto sull'Oglio	181	
Asola - Canneto sull'Oglio	184	

Titolo: Progetto di razionalizzazione delle linee aeree a 132 kV
nell'area ad Est di Cremona, previsto dal Piano di Sviluppo
della rete di trasmissione nazionale,
in provincia di Cremona e di Mantova.

Progetto definitivo
Planimetria catastale con fascia Dpa

Scale: 1:2000

Ricavato dal doc.:

Files: DE23181B1BBX00018_00_02.dwg

Formato: 2520 x 420

Foglio: 3 di 8

Identificativo documento: D E 23181B1 B BX 00018

TERNA si riserva a termini di legge la proprieta' di questo documento, con divieto di riprodurlo, di consegnarlo
o di renderlo comunque noto a Terzi senza preventiva autorizzazione.

Progetto:
TEBX10053
Linee 657/181/184 - Riassetto Cremona

Identificativi doc. esterno:
-