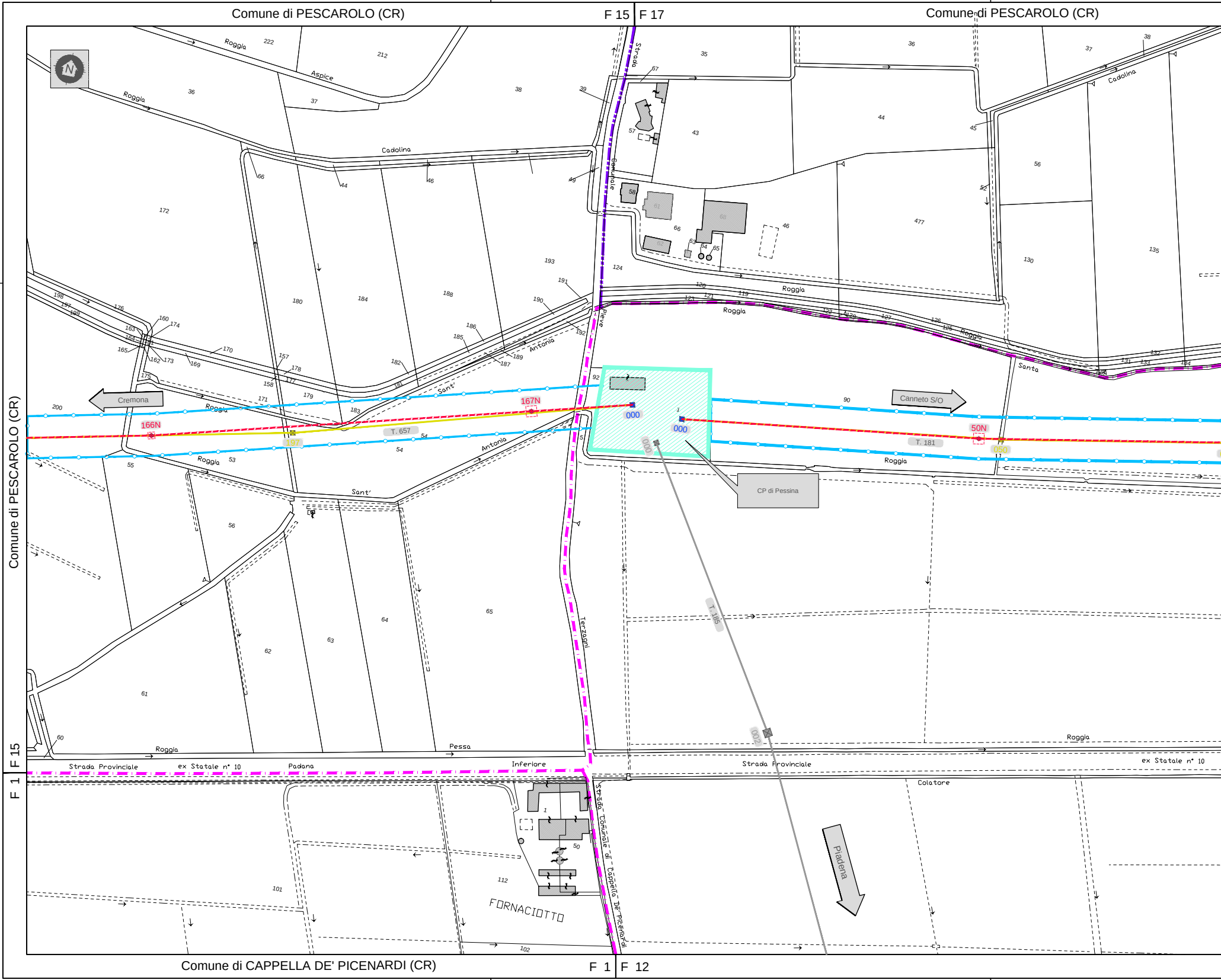
Comune di PESCAROLO (CR)
F 15
F 17
Comune di PESCAROLO (CR)
Comune di PESCAROLO (CR)
F 15
F 1
Comune di CAPPELLA DE' PICENARDI (CR)
F 1
F 12
N
Roggia Aspice
Roggia Cadolina
Cadolina
Strada Comunale Pieve Terzagni
Roggia Sant' Antonia
Sant' Antonia
Roggia Santa
Roggia
Roggia Pessa Inferiore
Strada Provinciale ex Statale n° 10 Padana Inferiore
Strada Provinciale ex Statale n° 10
Colatore
Strada Comunale di Cappella De' Picenardi
FORNACIOTTO
Cremona
Canneto S/O
Piadena
CP di Pessina
166N
167N
50N
197
050
000
000
000
002
T. 657
T. 181
T. 185

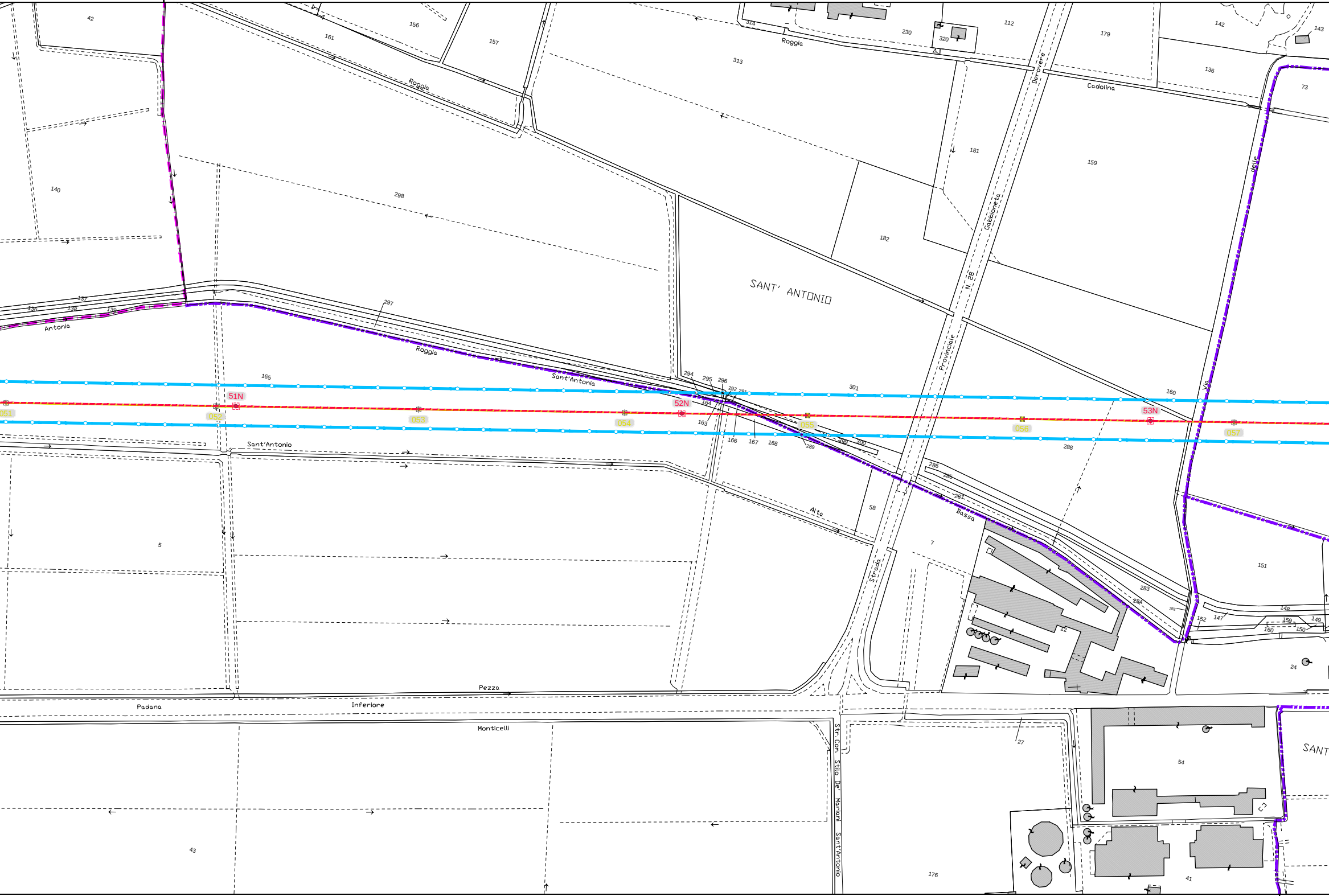
42
161
156
157
Roggia
314
Roggia
313
230
320
112
Derovere
179
142
143
136
Cadolina
73
140
298
181
159
delle
Gabbioneta
182
SANT' ANTONIO
N. 28
Provinciale
137
136
138
139
Antonia
297
Roggia
Sant'Antonia
165
51N
051
052
053
054
52N
294
295
296
292
291
164
163
301
055
056
160
53N
057
Via
Sant'Antonio
166
167
168
289
299
300
288
286
285
287
Bassa
Alta
58
7
Strada
5
151
283
284
12
152
147
148
149
159
160
150
24
Pezza
Padana
Inferiore
Monticelli
Str. Com. Stilo De' Mariani Sant'Antonio
27
54
SANT
43
176
41

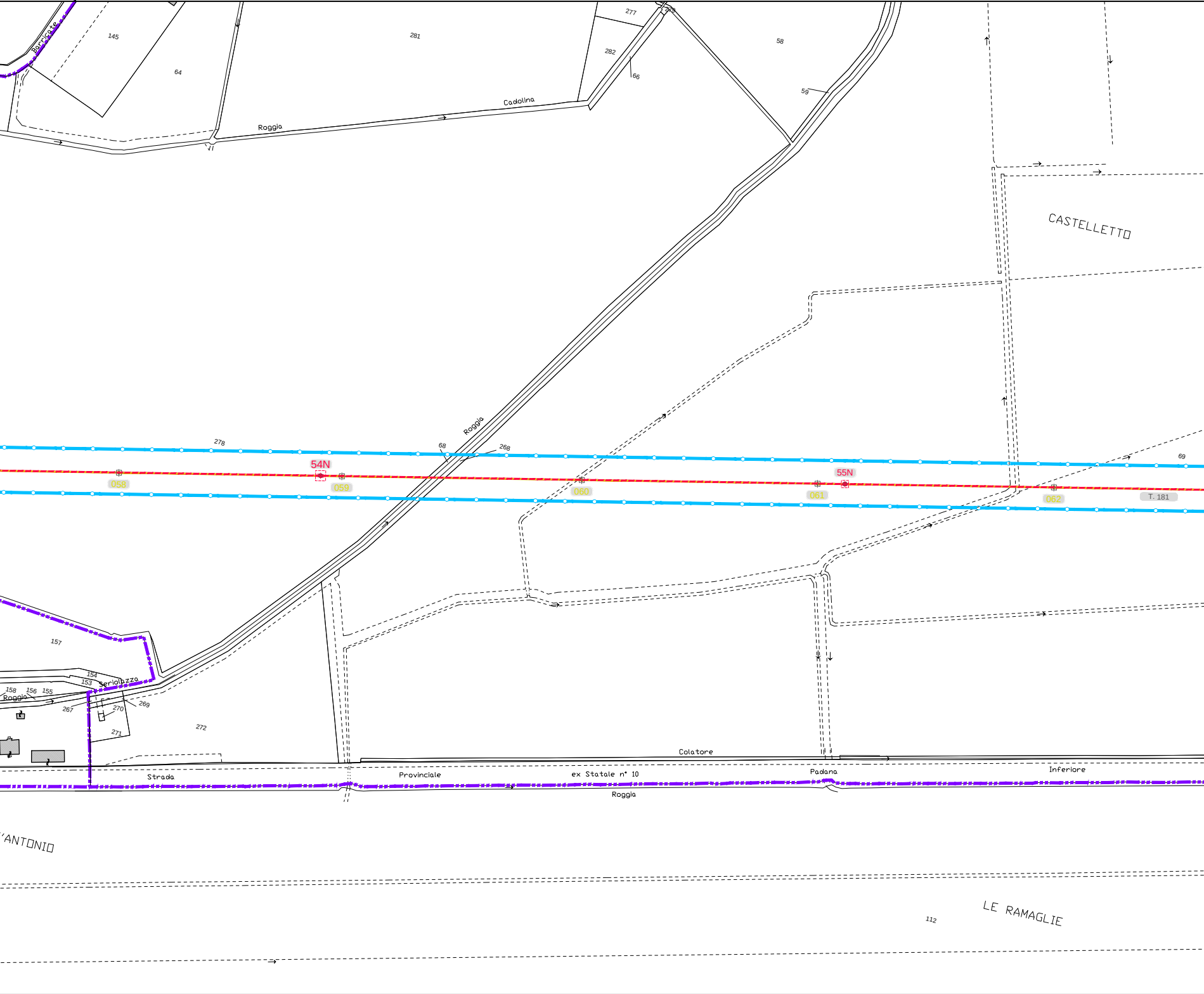
Barricate
145
64
281
277
279
282
66
58
59
Cadolina
Roggia
CASTELLETTO
Roggia
278
68
268
54N
058
059
060
55N
061
062
69
T. 181
157
154
153
Seriolazza
158
156
155
Roggia
267
270
269
271
272
Colatore
Strada
Provinciale
ex Statale n° 10
Padana
Inferiore
Roggia
'ANTONIO
LE RAMAGLIE
112

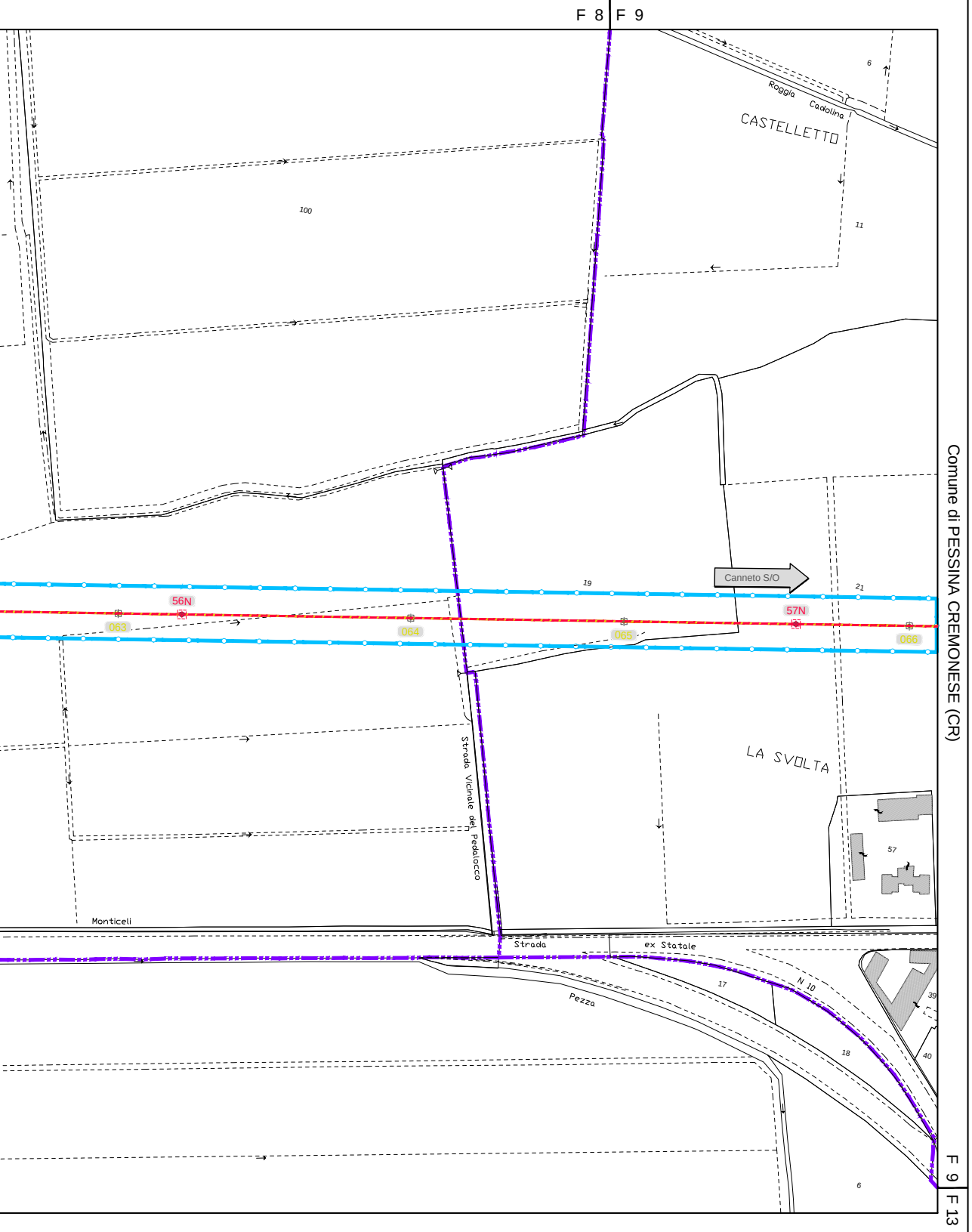
F 8
F 9
Roggia Cadolina
CASTELLETTO
6
100
11
Canneto S/O
19
21
56N
57N
063
064
065
066
LA SVOLTA
57
Strada Vicinale del Pedalocco
Monticeli
Strada
ex Statale
Pezza
N 10
17
18
39
40
6
Comune di PESSINA CREMONESE (CR)
F 9
F 13

Quadro d'unione

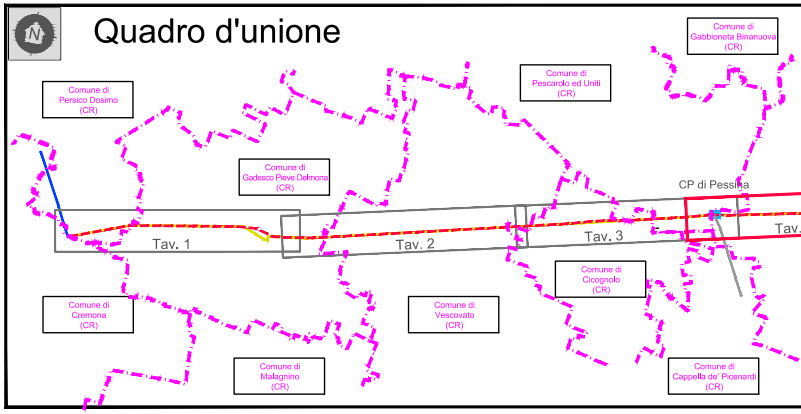
Comune di Persico Dosimo (CR)
Comune di Gadesco Pieve Delmona (CR)
Comune di Pescarolo ed Uniti (CR)
Comune di Gabbioneta Binanuova (CR)
CP di Pessina
Tav. 1
Tav. 2
Tav. 3
Tav.
Comune di Cremona (CR)
Comune di Malagnino (CR)
Comune di Vescovato (CR)
Comune di Cicognolo (CR)
Comune di Cappella de' Picenardi (CR)

Legenda

1	Tratto di linea aerea a 132 kV esistente non interessato da modifiche
1	Tratto di linea aerea a 132 kV in progetto
1	Tratto di linea aerea a 132 kV da demolire
1	Altre linee aeree AT non interessate dall'intervento
▨	Cabine Elettriche esistenti di proprieta' ENEL Distribuzione S.p.A.
	Confini Provinciali
	Confini Comunali
	Limite foglio

Dettaglio fascia Dpa

Dpa (Vedi elaborato RE23657D1BBX00013)
(Vedi elaborato RE23181B1BBX00013)

A1 A1 Sezioni di verifica simulazione campi elettici e magnetici

🟩 Edifici con presenza di persone inferiore a 4 ore giornaliere

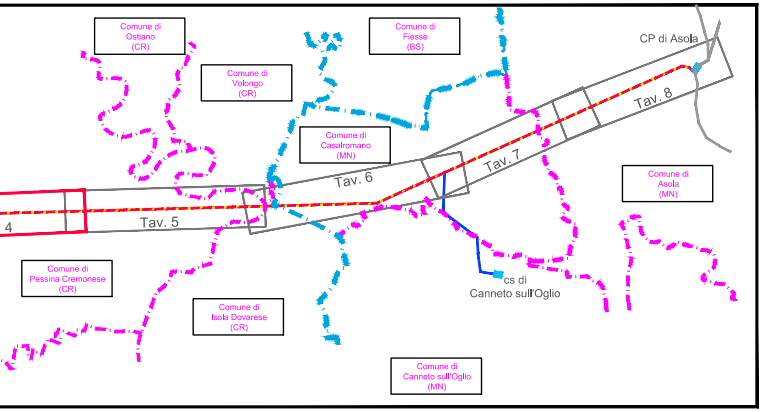
Comune di Ostiano (CR)
Comune di Volongo (CR)
Comune di Fiesse (BS)
Comune di Casalromano (MN)
CP di Asola
Tav. 8
Tav. 7
Tav. 6
Tav. 5
4
Comune di Asola (MN)
Comune di Pessina Cremonese (CR)
Comune di Isola Dovarese (CR)
cs di Canneto sull'Oglio
Comune di Canneto sull'Oglio (MN)

GEOLINE
MEASUREMENTS
Via Solferino, 8 - 26012 Castelleone (CR)
Tel. 0374 57988 - Fax 0374 358358
C.F.: DND SNT 58R16 C153N - P.IVA: 01485420192
geoline.castelleone@gmail.com

Geom. Santo Dondoni
N. 1015

Unità Progettazione Realizzazione Impianti
Il Responsabile
Pier Luigi Zanni
(P. ZANNI)

-	-	-	-	-	-
00	27/02/2015	Prima emissione	GEOLINE	F.Pedrinazzi	P.Zanni
Rev.	Data	Descrizione della revisione	Elaborato	Verificato	Approvato

Terna Rete Italia
TERNA GROUP

Direzione Territoriale Nord Ovest

UPRI

Impianto: Linee AT a Semplice Terna
Pessina - FS Cremona
Pessina - Canneto sull'Oglio
Asola - Canneto sull'Oglio

N.terna:
657
181
184

Tensione(kV):
132

Titolo: Progetto di razionalizzazione delle linee aeree a 132 kV
nell'area ad Est di Cremona, previsto dal Piano di Sviluppo
della rete di trasmissione nazionale,
in provincia di Cremona e di Mantova.

Progetto definitivo
Planimetria catastale con fascia Dpa

Scale: 1:2000

Ricavato dal doc.:

Files: DE23181B1BBX00018_00_03.dwg

Formato: 2310 x 420

Foglio: 4 di 8

Identificativo documento: D E 23181B1 B BX 00018

TERNA si riserva a termini di legge la proprietà di questo documento, con divieto di riprodurlo, di consegnarlo
o di renderlo comunque noto a Terzi senza preventiva autorizzazione.

Progetto:
TEBX10053
Linee 657/181/184 - Riassetto Cremona

Identificativi doc. esterno:
-