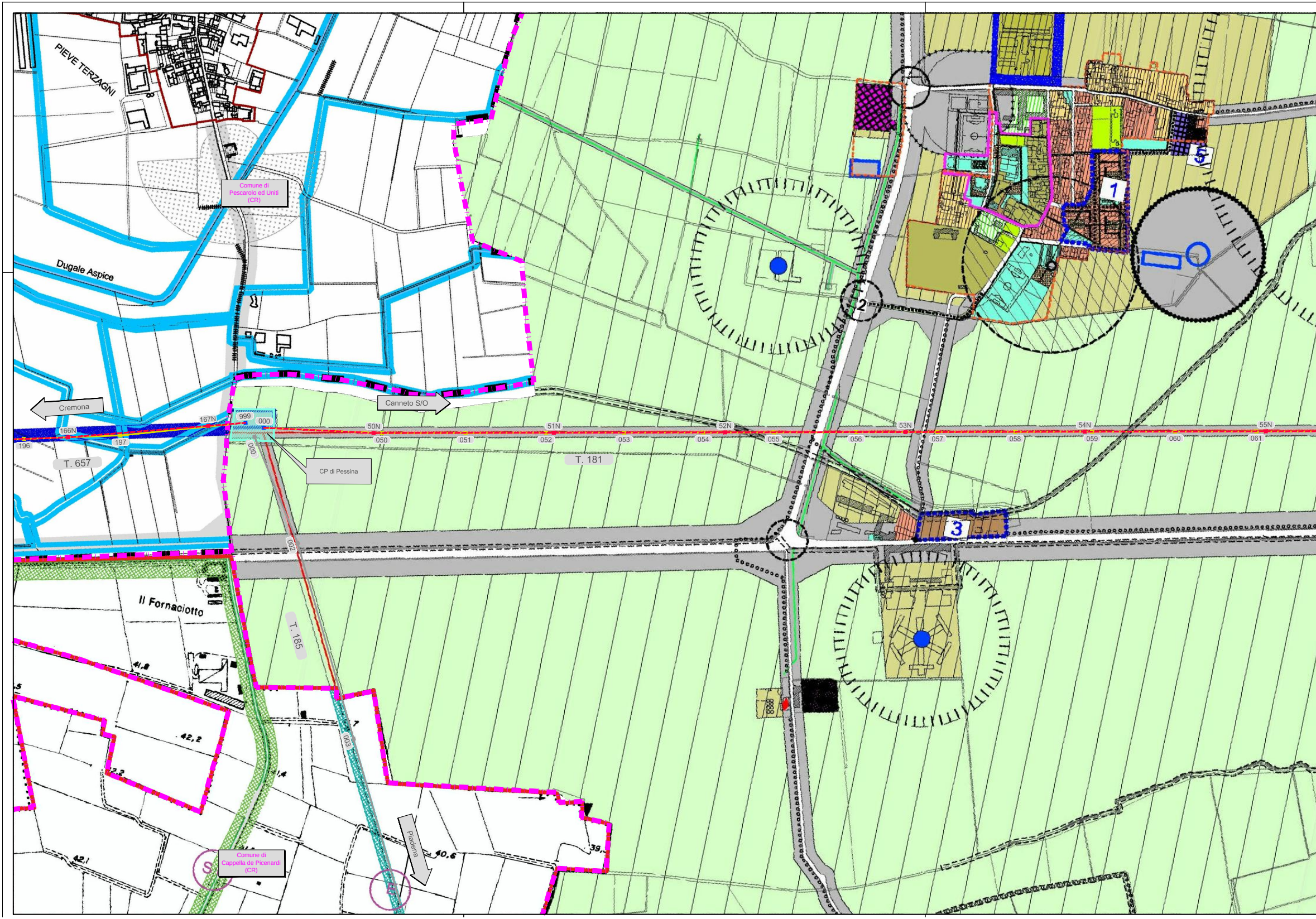

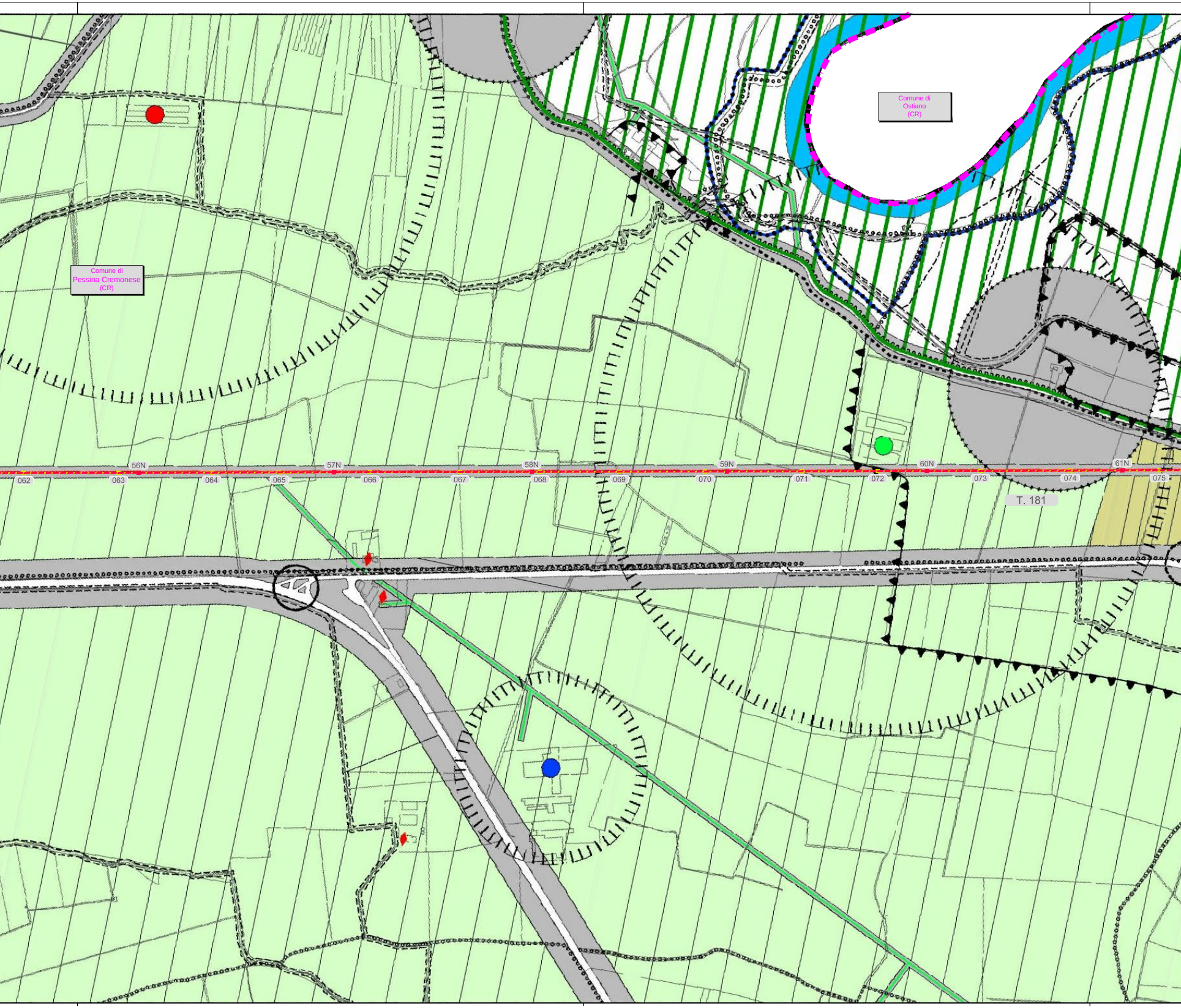

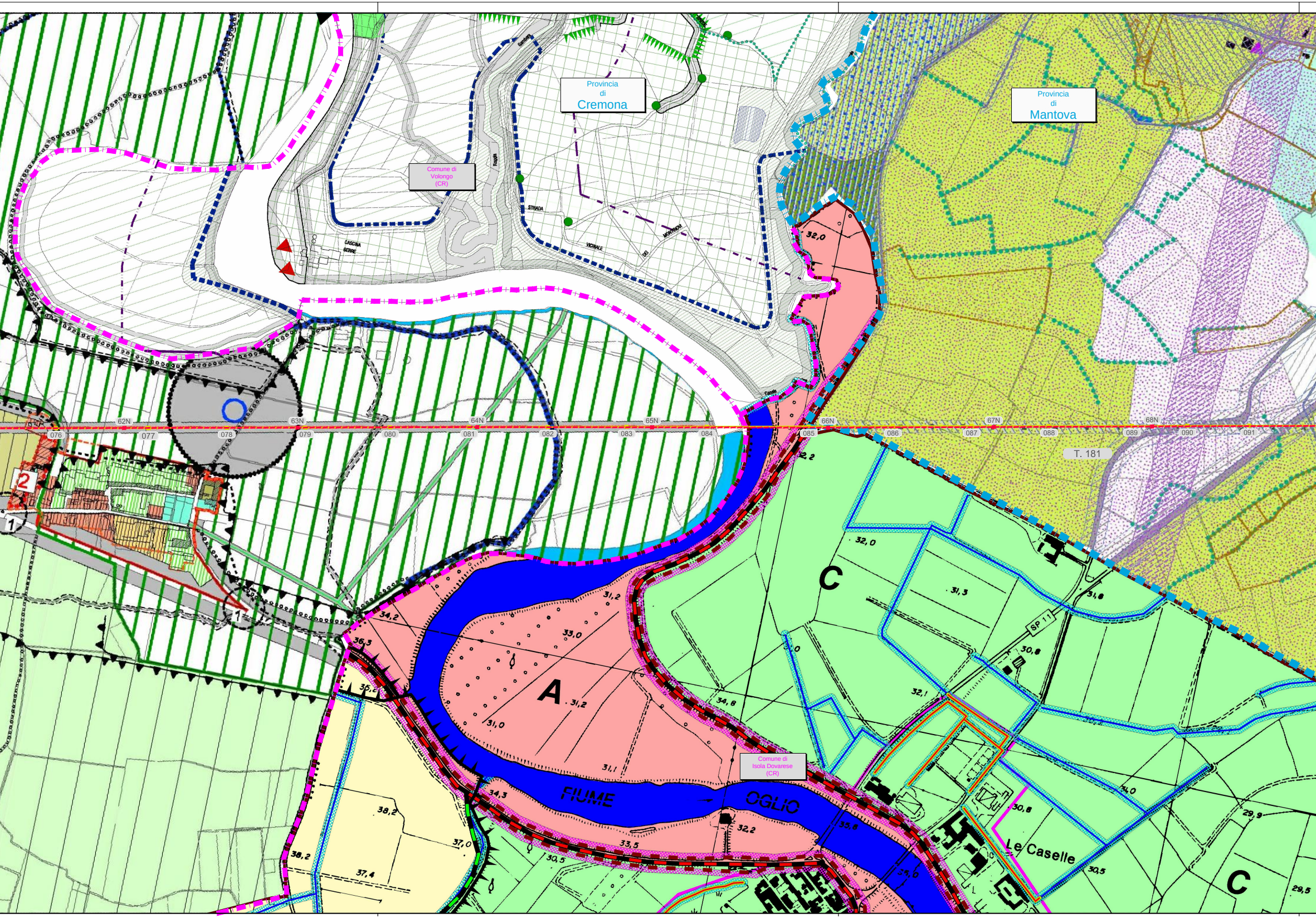

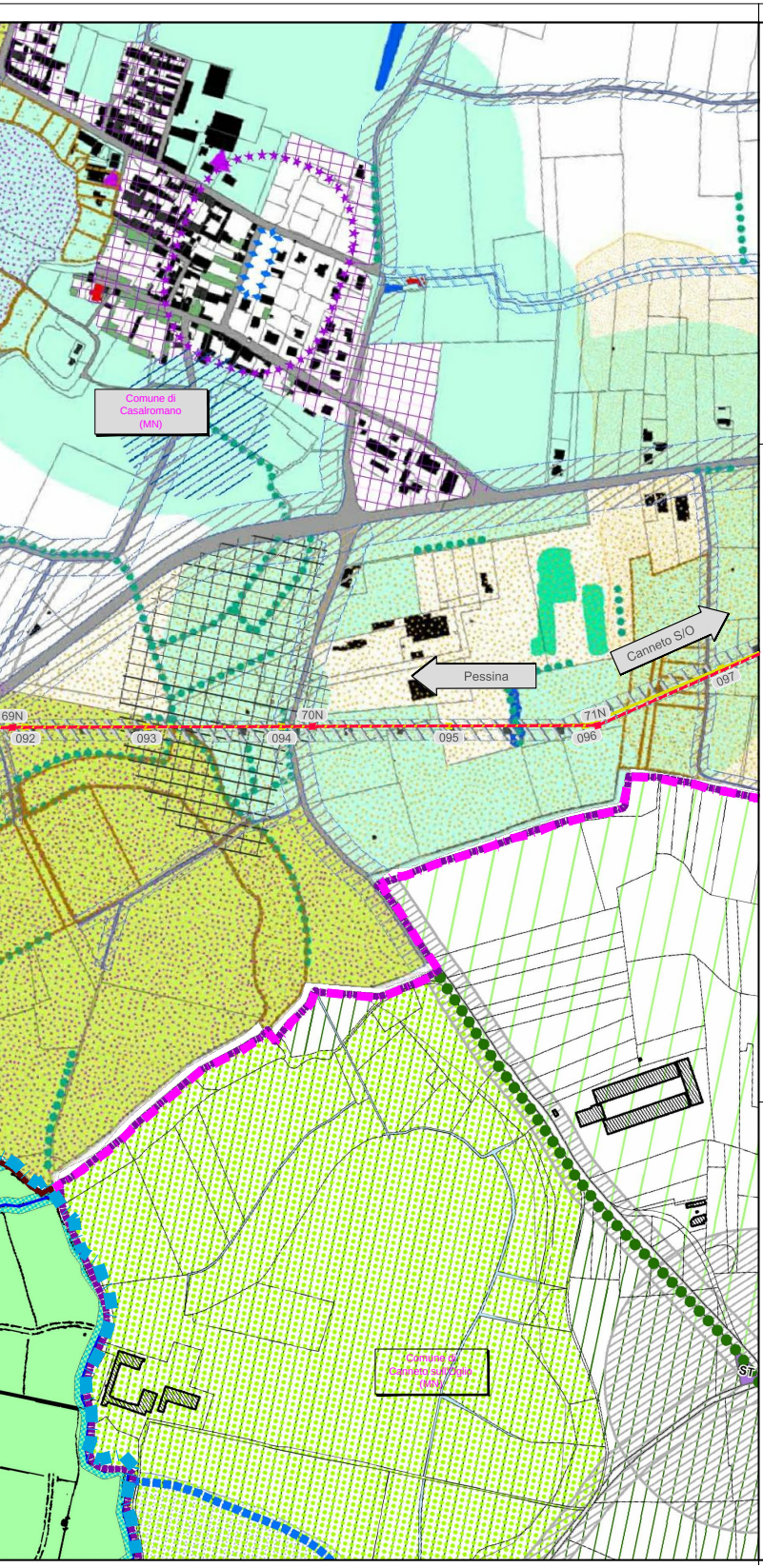

Legenda PGT
Comune di Pescarolo ed Uniti

- FASCE DI RISPETTO STRADALE
- LINEA DI ARRETRAMENTO
- AMBITI AGRICOLI DI TUTELA SOTTOPOSTI A VINCOLO CON ALTA CAPACITA' D'USO AGRICOLO
- AMBITI AGRICOLI DI TUTELA CON MEDIA CAPACITA' D'USO AGRICOLO INCOMPATIBILI PRODUTTIVO E CON LE INFRASTRUTTURE DI COLLEGAMENTO SU GOMMA
- ZONA DI RISPETTO CIMITERIALE
- ZONA DI RISPETTO DEPURATORE
- FASCE DI RISPETTO ELETTRODOTTO
- FASCE DI RISPETTO GASDOTTO
- FASCE DI RISPETTO CORSI D'ACQUA
- DELIMITAZIONE CENTRO EDIFICATO
- CONFINE COMUNE DI PESCAROLO ED UNITI
- SCARPATE MORFOLOGICHE
- FASCE DI SALVAGUARDIA DEL PIANO DI VIABILITA' PROVINCIALE

Legenda PGT
Comune di Cappella de Picenardi

- Confini del Comune di CAPPELLA DE' PICENARDI
- PERIMETRAZIONE CENTRO EDIFICATO (Art. 18 Legge 865)
- SP STRADA PROVINCIALE
- C CIMITERO
- DP DEPURATORE
- E ELETTRODOTTO kw 132
- F FERROVIA CR-MN
- A AUTOSTRADA CR-MN
- P POZZO
- AUTOSTRADA
- STRADA MILITARE
- AREA DI RISPETTO STRADALE
- AREA DI RISPETTO CIMITERIALE
- AREA DI RISPETTO ALLA FERROVIA
- AREA DI RISPETTO ELETTRODOTTO (D.P.R.1062/68, D.P.C.M.23/4/92)
- AREA DI RISPETTO IMPIANTI DEPURATIVI
- AREA DI RISPETTO SEDE AUTOSTRADALE
- AREA DI RISPETTO POZZO

Legenda PGT
Comune di Isola Dovarese

Piano stralcio per l'assetto idrogeologico (PAI):

- Fascia A
- Fascia C
- Limite fascia A-B (coincidenti)
- Limite fascia C
- Fiume Oglio (reticolo idrico principale)
- Corso d'acqua del reticolo idrico minore
- Corso d'acqua del reticolo idrico minore in area urbana
- Fascia di rispetto del corso d'acqua (10m)
- Fascia di rispetto del corso d'acqua in area urbana, vigente (10m) e proposta (4m).
- Arginatura maestra
- Fascia di rispetto arginatura maestra
- Pozzo pubblico
- Zona di tutela assoluta pozzo pubblico (10m)
- Orlo di scarpata morfologica principale
- Territorio comunale
- Area Urbana

Legenda PGT
Comune di Pessina Cremonese

SISTEMA INFRASTRUTTURALE

- Strada Comunale invariante
- Percorso ciclo-pedonale
- Incrocio a raso esistente
- Incrocio a raso di progetto
- Numero di riferimento alla norma (zona a vincolo speciale)
- Chiusura innesto S.S.n.11 in località S.Antonio d'Anniata

SISTEMA DEI VINCOLI DERIVATI

- Fascia di rispetto cimiteriale
- Fascia di rispetto del depuratore
- Fascia di rispetto stradale
- Fascia di rispetto rete Enel - alta tensione
- Fascia di rispetto rete Enel - media tensione
- Area impianti servizi tecnologici
  - De Depuratore esistente
  - D Depuratore di progetto
  - T Telefonia mobile esistente
  - F Fitodepuratore
  - E Piazzola ecologica
  - EL Cabina elettrica
- Impianto di distribuzione carburanti e GPL
- Rispetto pozzo ad uso idropotabile
- Zona di rispetto reticolo idrico
- Limite tra la fascia A e B ai sensi del Piano stralcio per l'Assetto Idrogeologico (P.A.I.)
- Limite tra la fascia B e C ai sensi del Piano stralcio per l'Assetto Idrogeologico (P.A.I.)
- Fascia C ai sensi del Piano stralcio per l'Assetto Idrogeologico (P.A.I.)
- Scarpate principali
- Interventi di manutenzione ordinaria e straordinaria
- Perimetro centro abitato
- Allevamento bovini - distanza di salvaguardia raggio 200 mt.
- Allevamento avicolo e suinicolo - distanza di salvaguardia raggio 600 mt.

SISTEMA RESIDENZIALE - COMMERCIALE

- Area A1 - Nucleo di antica formazione
- Area B1 - Aree di recupero urbano
- Area B2 - Tessuto residenziale recente e di completamento
- Immobile sottoposto a norma di piano

AMBITI DI TRASFORMAZIONE URBANISTICA

- Residenziale: 1 Area di via G. di Vittorio (Capoluogo)
- 2 Area di via A. Baroli (Frazione Monticelli Ripa d'Oglio)
- Commerciale: 3 Area di ex s.s. n.10 (Frazione S.Antonio d'Anniata)
- Produttivo: 4.1.2.3 Area ampliamento P.I.P.S.
- 5 Area ampliamento artigianale P.I.P.
- 6 Area ampliamento artigianale-industriale P.L.

SISTEMA PRODUTTIVO

- Area D1 - Area per insediamenti artigianali esistenti
- Area D2 - Area per insediamenti artigianali con strumenti attuativi vigenti (PLV)
- Area D3 - Area per insediamenti artigianali-industriali di interesse sovracomunale (PIPSV) vigente
- Area D4 - Area artigianale-industriale di trasformazione urbanistica del PIPS (Produttivo-Terziario)
- Area D5 - Area artigianale-industriale di trasformazione urbanistica del PIPS (Produttivo)
- Area D6 - Area artigianale-industriale di trasformazione urbanistica del PIPS (Terziario)
- Area D7 - Aree per insediamenti industriali-artigianli parzialmente edificata di espansione (PL)
- Area D8 - Area per insediamenti artigianali parzialmente edificata di espansione (PIP)

SISTEMA E SERVIZI PUBBLICI

- Scuola Materna
- Chiesa - casa parocchiale
- Oratori e opere parocchiali
- Centri per attività culturali, sociali, ricreative
- Biblioteche
- Sede Comunale (Municipio)
- Verde di arredo
- Campi gioco per bambini
- Attrezzature sportive
- Parcheggi su aree scoperte
- Piazza
- Pavimentazione impermeabile

SISTEMA AGRICOLO

- Area E1 - Agricola urbana
- Area E2 - Agricola di interesse comunale
- Area E3 - Agricola di interesse sovracomunale
- Area E4 - Verde privato
- Area E5 - Agricola urbana speciale
- Area di mitigazione ambientale

SISTEMA AMBIENTALE TURISTICO-RICREATIVO

- Parco Oglio Sud
- Zona Riservata alla Pianificazione Locale (art.34 N.T.A. Parco Oglio Sud)
- Fiume Oglio

Legenda PGT
Comune di Volongo

- A AMBITO STORICO URBANO DI RECUPERO
- AS SERVIZI IN AMBITO STORICO URBANO
- B1 AMBITO RESIDENZIALE DI VECCHIO IMPIANTO
- B2 AMBITO RESIDENZIALE DI RECENTE IMPIANTO
- BD AMBITO PRODUTTIVO ESISTENTE
- BS SERVIZI IN AMBITO DI COMPLETAMENTO
- C AMBITO RESIDENZIALE DI ESPANSIONE
- D AMBITO PRODUTTIVO DI ESPANSIONE
- CDS SERVIZI IN AMBITO DI ESPANSIONE
- AE AMBITO STORICO AGRICOLO
- BDE AMBITO RESIDENZIALE E PRODUTTIVO ISOLATO IN CONTESTO AGRICOLO
- E1 AMBITO AGRICOLO NORMALE
- E2 AMBITO AGRICOLO DI RISPETTO URBANO ED INFRASTRUTTURALE
- E3 AMBITO DI RIQUALIFICAZIONE AMBIENTI NATURALI
- E4 AMBITO AGRICOLO-FORESTALI DI TUTELA FLUVIALE
- E5 AMBITO AGRICOLO-FORESTALI DI TUTELA MORFO-PAESISTICA
- E6 AMBITO AGRICOLO DI FILTRO
- O AMBITO PER DISTRIBUTORI DI CARBURANTE
- VP AMBITO A VERDE PRIVATO
- T1 AMBITO PER ATTREZZATURE TECNOLOGICHE
- K AMBITO CIMITERIALE
- V AMBITO PER VIABILITA', ACQUE E STRADE
- R AMBITO DI RISPETTO
- EDIFICI E MANUFATTI DI PARTICOLARE INTERESSE
- GIARDINI E PARCHI PRIVATI DI PREGIO
- VISUALI DA PROTEGGERE
- SEGNALAZIONE DI RITROVAMENTI ARCHEOLOGICI
- LIMITE FASCIA DI TUTELA DEI CORSI D'ACQUA SOGGETTI A VINCOLO AMBIENTALE
- LIMITE RISPETTO CIMITERIALE
- LIMITE RISPETTO DEPURATORI
- CT1 COMPARTI DI TRASFORMAZIONE
- PERIMETRO MINIMO COMPARTI DI TRASFORMAZIONE
- PISTA CICLO - PEDONALE
- p PARCHEGGI DI USO PUBBLICO
- a ATTREZZATURE CIVILI E RELIGIOSE
- i ISTRUZIONE E CULTURA
- v VERDE ATTREZZATO, PARCHI, GIARDINI, SPORT E TEMPO LIBERO
- t TORRE PIEZOMETRICA
- h POZZO DI ACQUEDOTTO PUBBLICO
- r PIAZZUOLA PER LA RACCOLTA DIFFERENZIATA DEI RIFIUTI
- STRADE DI PROGETTO
- OBBLIGO DI PIANO ATTUATIVO
- DELIMITAZIONE SCARPATE
- AREE UMIDE
- FENOMENI SORGENTIZI
- CONFINE PARCO REGIONALE OGLIO SUD
- CONFINE RISERVA NATURALE, SIC E ZPS
- AREE DEGRADATE
- EDIFICI SITI IN CONTESTO AGRICOLO, MA ABBANDONATI DALL'ATTIVITA' AGRICOLA O ESTRANEI ALLA STESSA
- LIMITE ESTERNO DELLE FASCE DI RISPETTO A E B DEL PIANO STRALCIO PER L'ASSETTO IDROGEOLOGICO
- LIMITE ESTERNO DELLE FASCE DI RISPETTO C DEL PIANO STRALCIO PER L'ASSETTO IDROGEOLOGICO
- IPOTESI DI LOCALIZZAZIONE DI UNA CENTRALE IDROELETTRICA

Legenda PGT
Comune di Canneto sull'Oglio

▨	AI	AMBITO STORICO URBANO DI RECUPERO
▨	AS	AMBITO PER ATTREZZATURE URBANE STORICHE
▨	BI	AMBITO RESIDENZIALE DI VECCHIO IMPIANTO DI RECUPERO
▨	B2	AMBITO RESIDENZIALE DI RECENTE IMPIANTO
▨	B3	AMBITO PER AUTORIMESSE
▨	BS	AMBITO PER ATTREZZATURE URBANE ESISTENTI
▨	CI	AMBITO RESIDENZIALE DI ESPANSIONE MEDIANTE RISTRUTTURAZIONE URBANA
▨	C2	AMBITO RESIDENZIALE DI ESPANSIONE
▨	BD	AMBITO PRODUTTIVO ESISTENTE
▨	D	AMBITO PRODUTTIVO DI ESPANSIONE
▨	CDS	AMBITO PER ATTREZZATURE URBANE DI DI ESPANSIONE
▨	F	AMBITO PER ATTREZZATURE PUBBLICHE DI INTERESSE SOVRACOMUNALE
▨	EA	AMBITO AGRICOLO STORICO DI RECUPERO
▨	EI	AMBITO AGRICOLO NORMALE
▨	E2	AMBITO AGRICOLO DI RISPETTO URBANO
▨	E3	AMBITO AGRICOLO DI INTERESSE ARCHEOLOGICO
▨	VP	AMBITO A VERDE PRIVATO
▨	T	AMBITO PER ATTREZZATURE TECNOLOGICHE
▨	K	AMBITO CIMITERIALE
☐		AMBITO DI RISPETTO
☐		AMBITO DI RISPETTO DELLE STRADE
☐		AMBITO DI RISPETTO DELLE ACQUE
- - -		VIABILITA' CARRABILE DI PROGETTO
☐		CONFINE PROVINCIALE
☐		PERIMETRO DEL RISPETTO CIMITERIALE
· · · ·		PERIMETRO DEL PARCO REGIONALE OGLIO SUD
――		LIMITE DELLA FASCIA DI RISPETTO AMBIENTALE FIUME OGLIO - EX LEGGE GALASSO
······		LIMITE DELLA FASCIA DI TUTELA AMBIENTALE CORRIDOI DELLA RETE ECOLOGICA PROVINCIALE
⬚		LIMITE DELLA FASCIA DI TUTELA AMBIENTALE AREALI DELLA RETE ECOLOGICA PROVINCIALE
······		LIMITE DELLA FASCIA DI TUTELA AMBIENTALE CORRIDOI DELLA PROPOSTA RETE ECOLOGICA COMUNALE
······		OBBLIGO DI COLLEGAMENTO PEDONALE E CICLABILE
――		PROPOSTA DI PISTA CICLABILE INTERCOMUNALE

⬚	PERIMETRO MINIMO DEL PIANO ATTUATIVO
pa	COMPARTO SOGGETTO A PIANO ATTUATIVO UNITARIO
pav	COMPARTO SOGGETTO A PIANO ATTUATIVO VIGENTE
s	SERVIZI SOCIALI E RELIGIOSI
i	ISTRUZIONE
p	PARCHEGGI
v	VERDE E SPORT
d	DEPURATORE
h	POZZO DI ACQUEDOTTO E IMPIANTI DI POTABILIZZAZIONE
▲	EDIFICI ED AREE SOGGETTI A TUTELA MONUMENTALE
✱	EDIFICI A DESTINAZIONE EXTRAGRICOLA PREESISTENTI IN ZONA NON URBANIZZATA
◉	EDIFICI ESTERNI ALLE ZONE STORICHE MA DI PARTICOLARE INTERESSE ARCHITETTONICO
CT1	COMPARTI DI TRASFORMAZIONE
☐	CENTRALE IDROELETTRICA
······	LIMITE ESTERNO DELLE FASCE DI RISPETTO A E B DEL PIANO STRALCIO PER L'ASSETTO IDROGEOLOGICO
······	LIMITE ESTERNO DELLA FASCIA DI RISPETTO C DEL PIANO STRALCIO PER L'ASSETTO IDROGEOLOGICO
――	ZONE DI PROTEZIONE SPECIALE: PERIMETRO PROPOSTO DI PARCO NATURALE
▲ ▲	ORLO DI SCARPATA MORFOLOGICA PRINCIPALE

AZZONAMENTO PARCO REGIONALE OGLIO SUD

▥	ART.30 ZONA AMBIENTI NATURALI
▨	ART.31 ZONA DI RIQUALIFICAZIONE AMBIENTI NATURALI
▦	ART.32 ZONA AGRICOLO-FORESTALE DI TUTELA FLUVIALE
▨	ART.33 ZONA AGRICOLO-FORESTALE DI TUTELA MORFO-PAESISTICA
▧	ART.34 ZONA AGRICOLA DI FILTRO
- - -	ART.35 ZONA RISERVATA ALLA PIANIFICAZIONE LOCALE
▦	ART.36/1 ZONA ATTREZZATA PER ATTIVITA' RICREATIVE PRIMARIE
▦	ART.36/2 ZONA ATTREZZATA PER ATTIVITA' RICREATIVE SECONDARIE
▤	ART.37 CENTRI STORICI E NUCLEI DI ANTICA FORMAZIONE
■	ART.40 AREE DEGRADATE DA ATTIVITA' PRODUTTIVA DI DISCARICA, DI CAVA, ECC.

Legenda PGT
Comune di Casalromano

fasce di rispetto

- ▨ azienda agricola
- ▨ canale
- ┼ cimitero
- ▨ depuratore
- ▨ linea elettrica
- ▨ oleodotto militare
- ▨ pozzo acquedotto
- ▨ strada
- ■ aree di interazione
- ─ oleodotto
- ─ linee elettriche
- ■ strade

inquinamento elettromegnetico

- ▦ AREA 1
- ★ AREA DI PARTICOLARE TUTELA
- ◆ BERSAGLIO SENSIBILE

vincoli geologici

- 🟦 zone umide
- 🟩 laghi di cava naturalizzati
- ▥ aree a rischio idraulico
- ▪ aree golenali protette
- ▨ aree a rischio idrogeologico
- ▒ dosso fluviale

parco oglio po

- 🟩 PARCO NATURALE
- 🟩 ZONA DI PROTEZIONE SPECIALE

classificazione aziende agricole

- ▲ tipo A
- ⬟ tipo B

siti archeologici

- ⬚ aree archeologiche
- ◎ conservazione dei caratteri particolari
- ◎ conservazione integrale

rete ecologica

- ▒ primo livello
- ▒ secondo livello
- ▒ terzo livello
- ●●●●● Filari e rivali

valori architettonici edifici

- 🟥 artistico
- 🟦 storico documentale
- 🟩 ambientale
- ⬛ nessuno

Legenda

- ―①― Tratto di linea aerea a 132 kV esistente non interessato da modifiche
- -①- Tratto di linea aerea a 132 kV in progetto
- ―①― Tratto di linea aerea a 132 kV da demolire
- ―①― Altre linee aeree AT non interessate dall'intervento
- ▨ Cabine Elettriche esistenti di proprieta' ENEL Distribuzione S.p.A.

Confini Amministrativi

- ▬ ▬ ▬ Confini Comunali
- ▬ ▬ ▬ Confini Provinciali

GEOLINE
MEASUREMENTS
Via Solferino, 8 - 26012 Castelleone (CR)
Tel. 0374 57988 - Fax 0374 358358
C.F.: DND SNT 58R16 C153N - P.IVA: 01485420192
geoline.castelleone@gmail.com

Unità Progettazione Realizzazione Impianti
Il Responsabile
(P. ZANNI)

-	-	-	-	-	-
00	27/02/2015	Prima emissione	GEOLINE	F.Pedrinazzi	P.Zanni
Rev.	Data	Descrizione della revisione	Elaborato	Verificato	Approvato

Terna Rete Italia
TERNA GROUP

Direzione Territoriale Nord Ovest

UPRI

Impianto: Linee AT a Semplice Terna
Pessina - FS Cremona
Pessina - Canneto sull'Oglio
Asola - Canneto sull'Oglio

N.terna: 657 181 184

Tensione(kV): 132

Titolo: Progetto di razionalizzazione delle linee aeree a 132 kV
nell'area ad Est di Cremona, previsto dal Piano di Sviluppo
della rete di trasmissione nazionale,
in provincia di Cremona e di Mantova.

Studio di impatto ambientale
Vincoli territoriali - ambientali

Scale: 1:5000

Ricavato dal doc.:

Files: DE23181B1BBX00105_00_02.dwg
+ *.jpg

Formato: 2520 x 420

Foglio: 3 di 4

Identificativo documento: D E 23181B1 B BX 00105

TERNA si riserva a termini di legge la proprieta' di questo documento, con divieto di riprodurlo, di consegnarlo
o di renderlo comunque noto a Terzi senza preventiva autorizzazione.

Progetto:
TEBX10053
Linee 657/181/184 - Riassetto Cremona

Identificativi doc. esterno:
-