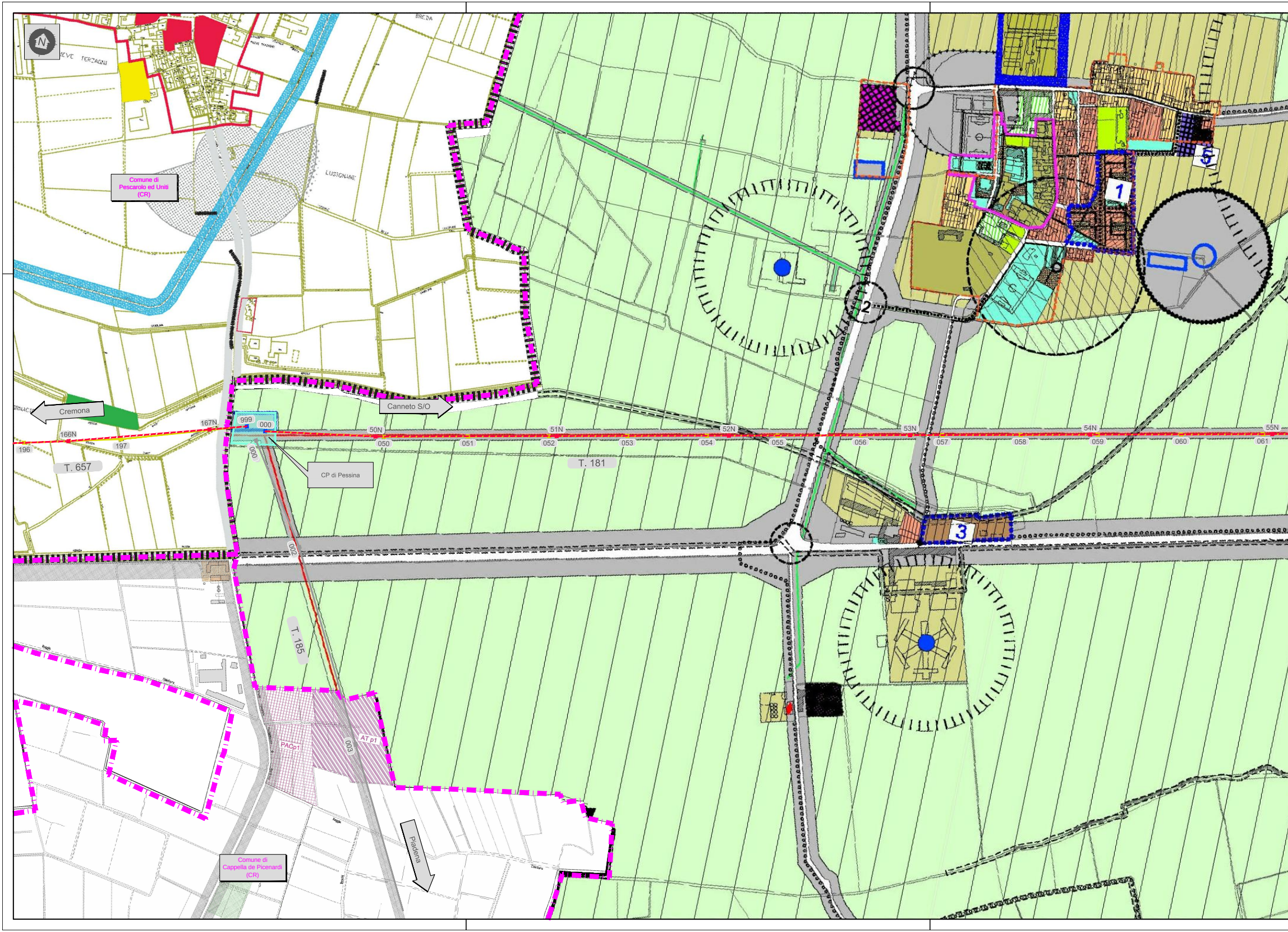

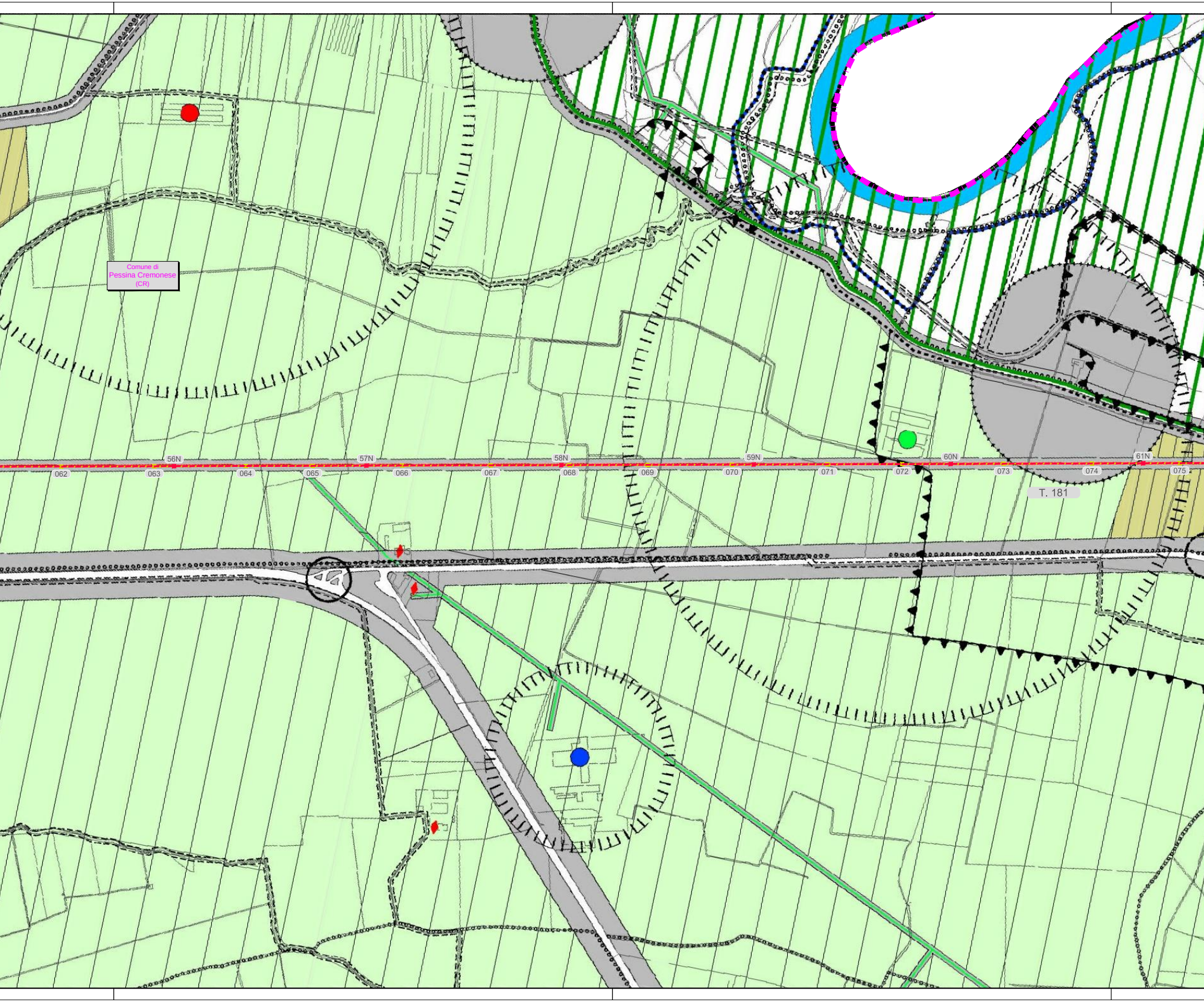

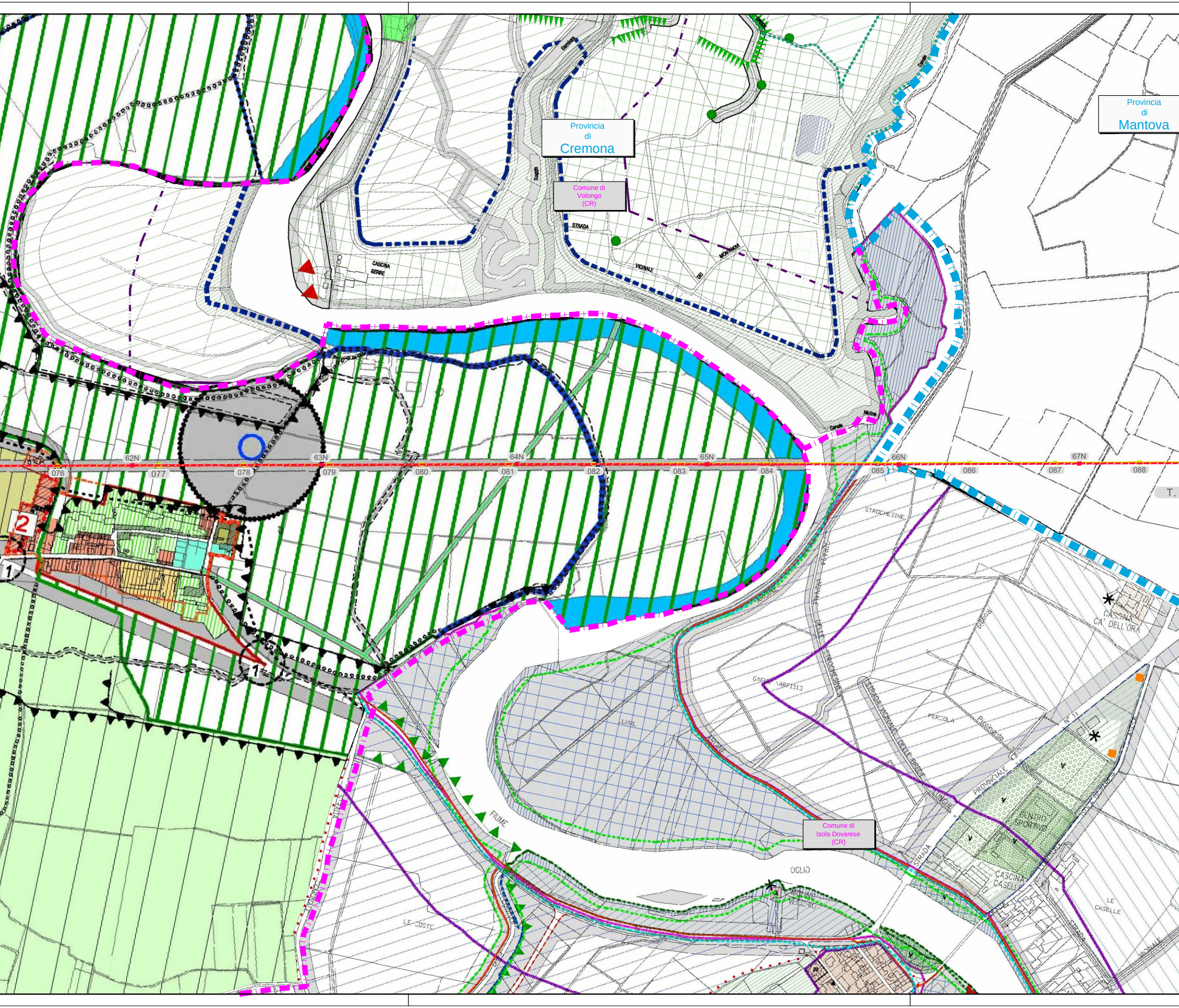

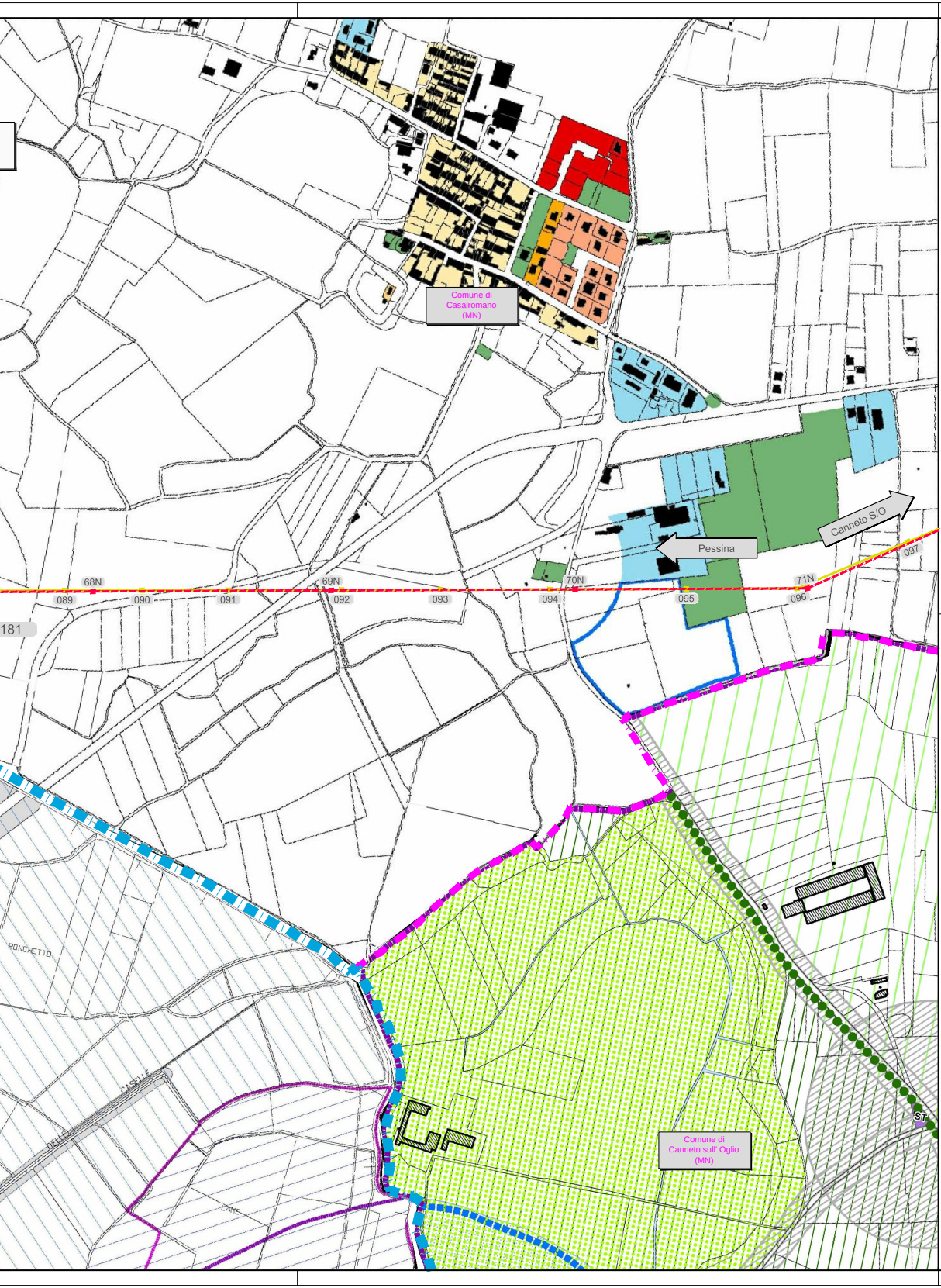

Legenda PGT
Comune di Pescarolo ed Uniti

- TESSUTO URBANO CONSOLIDATO
- NUCLEI DI ANTICA FORMAZIONE
- NUCLEO RURALE STORICO
- FASCIA DI RISPETTO STRADALE
- AREE PRODUTTIVE ESISTENTI
- AREE PRODUTTIVE FUTURE
- AREE PER SERVIZI
- AREA DI TRASFORMAZIONE RESIDENZIALE
- AREE DI TRASFORMAZIONE RESIDENZIALE NON ATTUABILI
- AREE DI NON TRASFORMAZIONE
- PIANO ATTUATIVO COMMERCIALE
- VERDE PRIVATO / PARCO
- RISPETTO RETI TECNOLOGICHE
- FASCE DI RISPETTO CORSI D' ACQUA
- FASCE DI RISPETTO CIMITERIALE
- AMBITI AGRICOLI DI TUTELA AMBIENTALE
- RISPETTO DEPURATORE
- C AREA SOTTOPOSTA A PIANO ATTUATIVO

Legenda PGT
Comune di Cappella de Picenardi

Ambiti di trasformazione

- Ambito di trasformazione residenziale
- Ambito di trasformazione produttiva

Ambiti di Tessuto Urbano Consolidato

- Perimetro dei nuclei di antica formazione (NAF)
- Ambito dei nuclei di antica formazione (NAF)
- Ambito residenziale consolidato di media densità
- Ambito residenziale consolidato di bassa densità
- Ambito degli orti e dei giardini privati
- Ambito produttivo consolidato
- Ambito produttivo consolidato di contenimento edilizio
- Ambito di riconversione da produttivo a residenziale
- Ambito dei piani attuativi in esecuzione

Ambiti Agricoli

- Ambito agricolo
- Ambito delle corti rurali di interesse storico
- Ambito delle aree agricole di salvaguardia

Ambiti non soggetti a trasformazione

- Zone con vincolo di inedificabilità, rispetto cimiteriale, stradale e di servizio alla mobilità, ferroviaria, rispetto zone monumentali, elettrodotto e impianti depurativi. Corridoi di secondo livello della rete ecologica provinciale

Sistema del verde e dei servizi pubblici

- Aree per servizi pubblici e/o di interesse pubblico
- Ambito consolidato per attrezzature

Infrastrutture di nuova costruzione

- Autostrada
- Piste ciclabili di nuova realizzazione
- Piste ciclabili esistenti

Legenda PGT
Comune di Pessina Cremonese

SISTEMA INFRASTRUTTURALE
- Strada Comunale invariante
- Percorso ciclo-pedonale
- Incrocio a raso esistente
- Incrocio a raso di progetto
- Numero di riferimento alla norma (zona a vincolo speciale)
- Chiusura innesto S.S.n.11 in località S.Antonio d'Anniata

SISTEMA DEI VINCOLI DERIVATI
- Fascia di rispetto cimiteriale
- Fascia di rispetto del depuratore
- Fascia di rispetto stradale
- Fascia di rispetto rete Enel - alta tensione
- Fascia di rispetto rete Enel - media tensione
- Area impianti servizi tecnologici
  - De Depuratore esistente
  - D Depuratore di progetto
  - T Telefonia mobile esistente
  - F Fitodepuratore
  - E Piazzola ecologica
  - EL Cabina elettrica
- Impianto di distribuzione carburanti e GPL
- Rispetto pozzo ad uso idropotabile
- Zona di rispetto reticolo idrico
- Limite tra la fascia A e B ai sensi del Piano stralcio per l'Assetto Idrogeologico (P.A.I.)
- Limite tra la fascia B e C ai sensi del Piano stralcio per l'Assetto Idrogeologico (P.A.I.)
- Fascia C ai sensi del Piano stralcio per l'Assetto Idrogeologico (P.A.I.)
- Scarpate principali
- Interventi di manutenzione ordinaria e straordinaria
- Perimetro centro abitato
- Allevamento bovini - distanza di salvaguardia raggio 200 mt.
- Allevamento avicolo e suinicolo - distanza di salvaguardia raggio 600 mt.

SISTEMA RESIDENZIALE - COMMERCIALE
- Area A1 - Nucleo di antica formazione
- Area B1 - Aree di recupero urbano
- Area B2 - Tessuto residenziale recente e di completamento
- Immobile sottoposto a norma di piano

AMBITI DI TRASFORMAZIONE URBANISTICA
- Residenziale: 1 Area di via G. di Vittorio (Capoluogo)
- 2 Area di via A. Baroli (Frazione Monticelli Ripa d'Oglio)
- Commerciale: 3 Area di ex s.s. n.10 (Frazione S.Antonio d'Anniata)
- Produttivo: 4.1.2.3 Area ampliamento P.I.P.S.
- 5 Area ampliamento artigianale P.I.P.
- 6 Area ampliamento artigianale-industriale P.L.

SISTEMA PRODUTTIVO
- Area D1 - Area per insediamenti artigianali esistenti
- Area D2 - Area per insediamenti artigianali con strumenti attuativi vigenti (PLV)
- Area D3 - Area per insediamenti artigianali-industriali di interesse sovracomunale (PIPSV) vigente
- Area D4 - Area artigianale-industriale di trasformazione urbanistica del PIPS (Produttivo-Terziario)
- Area D5 - Area artigianale-industriale di trasformazione urbanistica del PIPS (Produttivo)
- Area D6 - Area artigianale-industriale di trasformazione urbanistica del PIPS (Terziario)
- Area D7 - Aree per insediamenti industriali-artigianli parzialmente edificata di espansione (PL)
- Area D8 - Area per insediamenti artigianali parzialmente edificata di espansione (PIP)

SISTEMA E SERVIZI PUBBLICI
- Scuola Materna
- Chiesa - casa parocchiale
- Oratori e opere parocchiali
- Centri per attività culturali, sociali, ricreative
- Biblioteche
- Sede Comunale (Municipio)
- Verde di arredo
- Campi gioco per bambini
- Attrezzature sportive
- Parcheggi su aree scoperte
- Piazza
- Pavimentazione impermeabile

SISTEMA AGRICOLO
- Area E1 - Agricola urbana
- Area E2 - Agricola di interesse comunale
- Area E3 - Agricola di interesse sovracomunale
- Area E4 - Verde privato
- Area E5 - Agricola urbana speciale
- Area di mitigazione ambientale

SISTEMA AMBIENTALE TURISTICO-RICREATIVO
- Parco Oglio Sud
- Zona Riservata alla Pianificazione Locale (art.34 N.T.A. Parco Oglio Sud)
- Fiume Oglio

Legenda PGT
Comune di Isola Dovarese

▨	AI	AMBITO STORICO URBANO DI RECUPERO
▨	AS	AMBITO PER ATTREZZATURE URBANE STORICHE
▨	BI	AMBITO RESIDENZIALE DI VECCHIO IMPIANTO DI RECUPERO
▨	B2	AMBITO RESIDENZIALE DI RECENTE IMPIANTO
▨	B3	AMBITO PER AUTORIMESSE
▨	BS	AMBITO PER ATTREZZATURE URBANE ESISTENTI
▨	CI	AMBITO RESIDENZIALE DI ESPANSIONE MEDIANTE RISTRUTTURAZIONE URBANA
▨	C2	AMBITO RESIDENZIALE DI ESPANSIONE
▨	BD	AMBITO PRODUTTIVO ESISTENTE
▨	D	AMBITO PRODUTTIVO DI ESPANSIONE
▨	CDS	AMBITO PER ATTREZZATURE URBANE DI DI ESPANSIONE
▨	F	AMBITO PER ATTREZZATURE PUBBLICHE DI INTERESSE SOVRACOMUNALE
▨	EA	AMBITO AGRICOLO STORICO DI RECUPERO
▨	EI	AMBITO AGRICOLO NORMALE
▨	E2	AMBITO AGRICOLO DI RISPETTO URBANO
▨	E3	AMBITO AGRICOLO DI INTERESSE ARCHEOLOGICO
▨	VP	AMBITO A VERDE PRIVATO
▨	T	AMBITO PER ATTREZZATURE TECNOLOGICHE
▨	K	AMBITO CIMITERIALE
▨		AMBITO DI RISPETTO
▨		AMBITO DI RISPETTO DELLE STRADE
▨		AMBITO DI RISPETTO DELLE ACQUE
▨		VIABILITA' CARRABILE DI PROGETTO
┆		CONFINE PROVINCIALE
┄		PERIMETRO DEL RISPETTO CIMITERIALE
┄		PERIMETRO DEL PARCO REGIONALE OGLIO SUD
┄		LIMITE DELLA FASCIA DI RISPETTO AMBIENTALE FIUME OGLIO - EX LEGGE GALASSO
┄		LIMITE DELLA FASCIA DI TUTELA AMBIENTALE CORRIDOI DELLA RETE ECOLOGICA PROVINCIALE
⬚		LIMITE DELLA FASCIA DI TUTELA AMBIENTALE AREALI DELLA RETE ECOLOGICA PROVINCIALE
┄		LIMITE DELLA FASCIA DI TUTELA AMBIENTALE CORRIDOI DELLA PROPOSTA RETE ECOLOGICA COMUNALE
┄		OBBLIGO DI COLLEGAMENTO PEDONALE E CICLABILE
─		PROPOSTA DI PISTA CICLABILE INTERCOMUNALE
⬚		PERIMETRO MINIMO DEL PIANO ATTUATIVO
⊕		COMPARTO SOGGETTO A PIANO ATTUATIVO UNITARIO
⊖		COMPARTO SOGGETTO A PIANO ATTUATIVO VIGENTE
	a	SERVIZI SOCIALI E RELIGIOSI
	i	ISTRUZIONE
	p	PARCHEGGI
	v	VERDE E SPORT
	d	DEPURATORE
	h	POZZO DI ACQUEDOTTO E IMPIANTI DI POTABILIZZAZIONE

▲	EDIFICI ED AREE SOGGETTI A TUTELA MONUMENTALE
*	EDIFICI A DESTINAZIONE EXTRAAGRICOLA PREESISTENTI IN ZONA NON URBANIZZATA
⦿	EDIFICI ESTERNI ALLE ZONE STORICHE MA DI PARTICOLARE INTERESSE ARCHITETTONICO
CT1	COMPARTI DI TRASFORMAZIONE
▣	CENTRALE IDROELETTRICA
┄	LIMITE ESTERNO DELLE FASCE DI RISPETTO A E B DEL PIANO STRALCIO PER L'ASSETTO IDROGEOLOGICO
┄	LIMITE ESTERNO DELLA FASCIA DI RISPETTO C DEL PIANO STRALCIO PER L'ASSETTO IDROGEOLOGICO
─	ZONE DI PROTEZIONE SPECIALE: PERIMETRO PROPOSTO DI PARCO NATURALE
▲ ▲	ORLO DI SCARPATA MORFOLOGICA PRINCIPALE

AZZONAMENTO PARCO REGIONALE OGLIO SUD

▥	ART.30 ZONA AMBIENTI NATURALI
▨	ART.31 ZONA DI RIQUALIFICAZIONE AMBIENTI NATURALI
▦	ART.32 ZONA AGRICOLO-FORESTALE DI TUTELA FLUVIALE
▨	ART.33 ZONA AGRICOLO-FORESTALE DI TUTELA MORFO-PAESISTICA
▧	ART.34 ZONA AGRICOLA DI FILTRO
┄	ART.35 ZONA RISERVATA ALLA PIANIFICAZIONE LOCALE
▦	ART.36/1 ZONA ATTREZZATA PER ATTIVITA' RICREATIVE PRIMARIE
▦	ART.36/2 ZONA ATTREZZATA PER ATTIVITA' RICREATIVE SECONDARIE
▤	ART.37 CENTRI STORICI E NUCLEI DI ANTICA FORMAZIONE
■	ART.40 AREE DEGRADATE DA ATTIVITA' PRODUTTIVA DI DISCARICA, DI CAVA, ECC.

Legenda PGT
Comune di Casalromano

🟩	zona standard
🟨	zona A centro storico
🟨	zona B1 di completamento
🟧	zona B2 di completamento
🟧	zona C1 di completamento
🟥	zona C1 di espansione ATTUATA
🟥	zona C2 di espansione ATTUATA
🟧	zona C3 di completamento
□	zona C3 NON ATTUATA
🟦	zona D1 completamento
🟦	zona D2 di completamento
🟦	zona D3 di espansione ATTUATA
□	zona D3 NON ATTUATA

Legenda PGT
Comune di Volongo

▨	A	AMBITO STORICO URBANO DI RECUPERO
▨	AS	SERVIZI IN AMBITO STORICO URBANO
▨	B1	AMBITO RESIDENZIALE DI VECCHIO IMPIANTO
▨	B2	AMBITO RESIDENZIALE DI RECENTE IMPIANTO
▨	BD	AMBITO PRODUTTIVO ESISTENTE
▨	BS	SERVIZI IN AMBITO DI COMPLETAMENTO
▨	C	AMBITO RESIDENZIALE DI ESPANSIONE
▨	D	AMBITO PRODUTTIVO DI ESPANSIONE
▨	CDS	SERVIZI IN AMBITO DI ESPANSIONE
▨	AE	AMBITO STORICO AGRICOLO
▨	BDE	AMBITO RESIDENZIALE E PRODUTTIVO ISOLATO IN CONTESTO AGRICOLO
▨	E1	AMBITO AGRICOLO NORMALE
▨	E2	AMBITO AGRICOLO DI RISPETTO URBANO ED INFRASTRUTTURALE
▨	E3	AMBITO DI RIQUALIFICAZIONE AMBIENTI NATURALI
▨	E4	AMBITO AGRICOLO-FORESTALI DI TUTELA FLUVIALE
▨	E5	AMBITO AGRICOLO-FORESTALI DI TUTELA MORFO-PAESISTICA
▨	E6	AMBITO AGRICOLO DI FILTRO
O	O	AMBITO PER DISTRIBUTORI DI CARBURANTE
▨	VP	AMBITO A VERDE PRIVATO
▨	T1	AMBITO PER ATTREZZATURE TECNOLOGICHE
K	K	AMBITO CIMITERIALE
▨	V	AMBITO PER VIABILITA', ACQUE E STRADE
▨	R	AMBITO DI RISPETTO
•		EDIFICI E MANUFATTI DI PARTICOLARE INTERESSE
^		GIARDINI E PARCHI PRIVATI DI PREGIO
∠		VISUALI DA PROTEGGERE
△		SEGNALAZIONE DI RITROVAMENTI ARCHEOLOGICI
┄		LIMITE FASCIA DI TUTELA DEI CORSI D'ACQUA SOGGETTI A VINCOLO AMBIENTALE
┄		LIMITE RISPETTO CIMITERIALE

	LIMITE RISPETTO DEPURATORI
CT1	COMPARTI DI TRASFORMAZIONE
┄	PERIMETRO MINIMO COMPARTI DI TRASFORMAZIONE
	PISTA CICLO - PEDONALE
p	PARCHEGGI DI USO PUBBLICO
a	ATTREZZATURE CIVILI E RELIGIOSE
i	ISTRUZIONE E CULTURA
v	VERDE ATTREZZATO, PARCHI, GIARDINI, SPORT E TEMPO LIBERO
t	TORRE PIEZOMETRICA
h	POZZO DI ACQUEDOTTO PUBBLICO
r	PIAZZUOLA PER LA RACCOLTA DIFFERENZIATA DEI RIFIUTI
┄	STRADE DI PROGETTO
	OBBLIGO DI PIANO ATTUATIVO
	DELIMITAZIONE SCARPATE
🟦	AREE UMIDE
●	FENOMENI SORGENTIZI
┄	CONFINE PARCO REGIONALE OGLIO SUD
┄	CONFINE RISERVA NATURALE, SIC E ZPS
▲	AREE DEGRADATE
▲	EDIFICI SITI IN CONTESTO AGRICOLO, MA ABBANDONATI DALL'ATTIVITA' AGRICOLA O ESTRANEI ALLA STESSA
┄	LIMITE ESTERNO DELLE FASCE DI RISPETTO A E B DEL PIANO STRALCIO PER L'ASSETTO IDROGEOLOGICO
┄	LIMITE ESTERNO DELLE FASCE DI RISPETTO C DEL PIANO STRALCIO PER L'ASSETTO IDROGEOLOGICO
	IPOTESI DI LOCALIZZAZIONE DI UNA CENTRALE IDROELETTRICA

Legenda PGT
Comune di Canneto sull'Oglio

⬚	Confini comunali
□	Viabilità esistente
🟦	Corsi d'acqua

Ambiti di Tessuto Urbano Consolidato

●●●●	Perimetro di nuclei di antica formazione, levatura IGM 1889
●	Beni ambientali e storico-artistico-monumentali di cui al D.Lgs. 42/04
▮▮▮▮	Perimetro di Tessuto Urbano Consolidato
🟫	TC1: ambiti a destinazione prevalentemente residenziale a densita' alta nel capoluogo e medio-bassa nelle frazioni
▨	TC2: ambiti a destinazione prevalentemente residenziale di completamento a media densita'
▨	TC3: ambiti a destinazione prevalentemente residenziale di completamento a bassa densita'
▨	TC4: ambiti a destinazione prevalentemente produttiva di completamento
•	Portici vincolati

Piani attuativi

⬚	in studio
⬚	vigente
⬚	Perimetro di convenzionamento

Ambiti di pertinenza dei servizi

🟩	Zone per attrezzature di interesse pubblico
🟪	Zone per servizi ed impianti tecnologici
✚ ✚	Cimitero
AR	Attrezzature religiose
IC	Servizi di interesse comune
IS	Servizi per l'istruzione
ERP	Edilizia Residenziale Pubblica
P	Parcheggi
ST	Servizi Tecnologici
V	Verde Urbano Attrezzato

Ambiti dello spazio rurale

□	Ambiti agricoli
═	Ambiti agricoli di forte pressione antropica
▨	Ambiti agricoli di salvaguardia ambientale paesistico fluviale
🟨	Ambiti destinati ad attivita' estrattiva del Piano Cave provinciale

Aree a vincolo speciale

▨	Zona con vincolo di non edificabilita', rispetto cimiteriale, stradale e di servizio alla viabilita', ferroviario, fluviale, rispetto zone monumentali
▤	Zona di rispetto interfunzionale
▨	Area di rispetto punto di captazione acquedotto
▨	Aree a rischio archeologico

Ambiti valore paesaggistico ambientale ed ecologico

▨	Area a verde privato

Corridoi della rete ecologica provinciale

▥	Corridoi di primo livello della rete ecologica provinciale
┆	Corridoi di secondo livello della rete ecologica provinciale
┆	Corridoi di terzo livello della rete ecologica provinciale
●●●●	Perimetro di Parco Regionale Oglio Sud
▨	Zona di Protezione Speciale del Parco Regionale Oglio Sud
▨	Zona di rimboschimento sito di Interesse Comunitario "Lanche di Gerra Gavazzi e Runate"
┄	Perimetro degli ambiti di tutela di cui al D.Lgs. 42/04, art. 142, comma 1, lettera c) "Fiumi, torrenti e corsi d'acqua pubblici e relative sponde"

Componente Geologica, Idrogeologica e Sismica

▨	Ambiti in fascia "A" Piano di assetto idrogeologico
▨	Ambiti in fascia "B" Piano di assetto idrogeologico

Ambiti di pertinenza del documento di piano

▭	ATU: ambiti di trasformazione urbanistica

Legenda

─1─	Tratto di linea aerea a 132 kV esistente non interessato da modifiche
─1─	Tratto di linea aerea a 132 kV in progetto
─1─	Tratto di linea aerea a 132 kV da demolire
─1─	Altre linee aeree AT non interessate dall'intervento
▨	Cabine Elettriche esistenti di proprieta' ENEL Distribuzione S.p.A.

Confini Amministrativi

─ · ─	Confini Comunali
─ · ─	Confini Provinciali

GEOLINE
MEASUREMENTS
Via Solferino, 8 - 26012 Castelleone (CR)
Tel. 0374 57988 - Fax 0374 358358
C.F.: DND SNT 58R16 C153N - P.IVA: 01485420192
geoline.castelleone@gmail.com

Unità Progettazione Realizzazione Impianti
Il Responsabile
Pier Luigi Zanni
(P. ZANNI)

-	-	-	-	-	-
00	27/02/2015	Prima emissione	GEOLINE	F.Pedrinazzi	P.Zanni
Rev.	Data	Descrizione della revisione	Elaborato	Verificato	Approvato

Terna Rete Italia TERNA GROUP	Impianto: Linee AT a Semplice Terna Pessina - FS Cremona Pessina - Canneto sull'Oglio Asola - Canneto sull'Oglio	N.terna: 657 181 184	Tensione(kV): 132
Direzione Territoriale Nord Ovest UPRI	Titolo: Progetto di razionalizzazione delle linee aeree a 132 kV nell'area ad Est di Cremona, previsto dal Piano di Sviluppo della rete di trasmissione nazionale, in provincia di Cremona e di Mantova. Studio di impatto ambientale Previsione degli strumenti urbanistici	Scale: 1:5000	
Ricavato dal doc.:	Files: DE23181B1BBX00106_00_02.dwg + *.jpg	Formato: 2520 x 420	Foglio: 3 di 4
	Identificativo documento: D E 23181B1 B BX 00106		
TERNA si riserva a termini di legge la proprieta' di questo documento, con divieto di riprodurlo, di consegnarlo o di renderlo comunque noto a Terzi senza preventiva autorizzazione.			
Progetto: TEBX10053 Linee 657/181/184 - Riassetto Cremona	Identificativi doc. esterno: -		