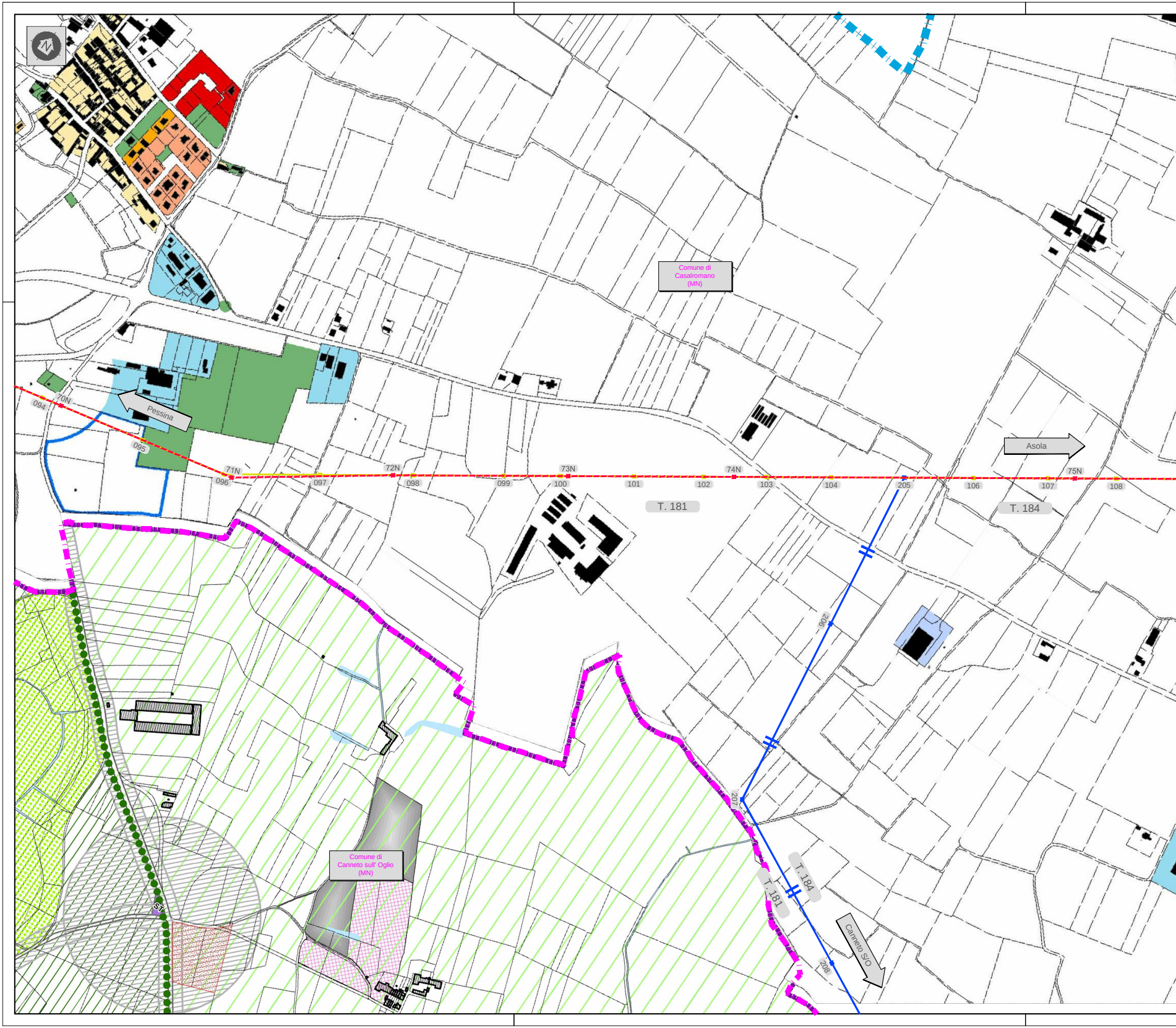

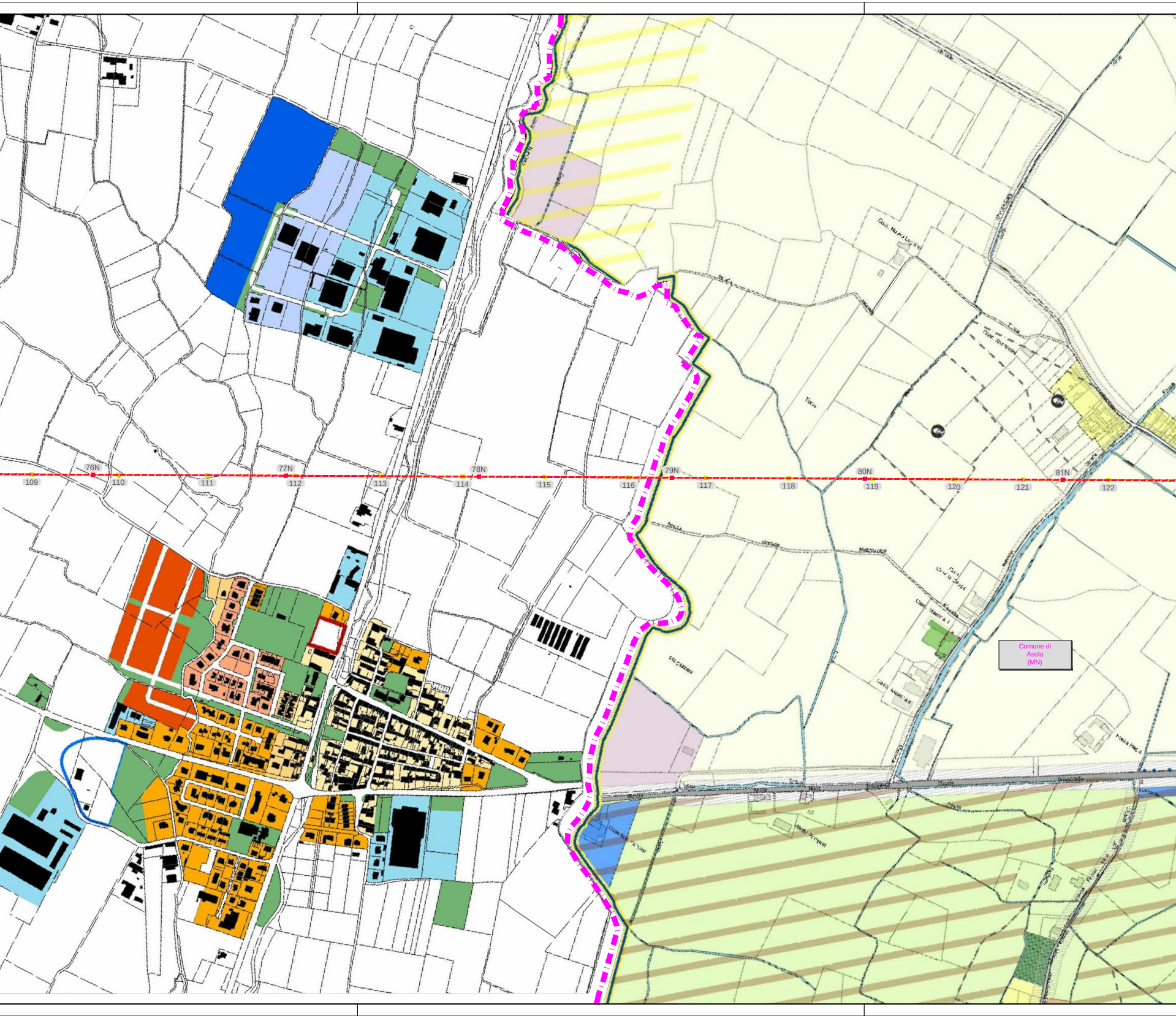

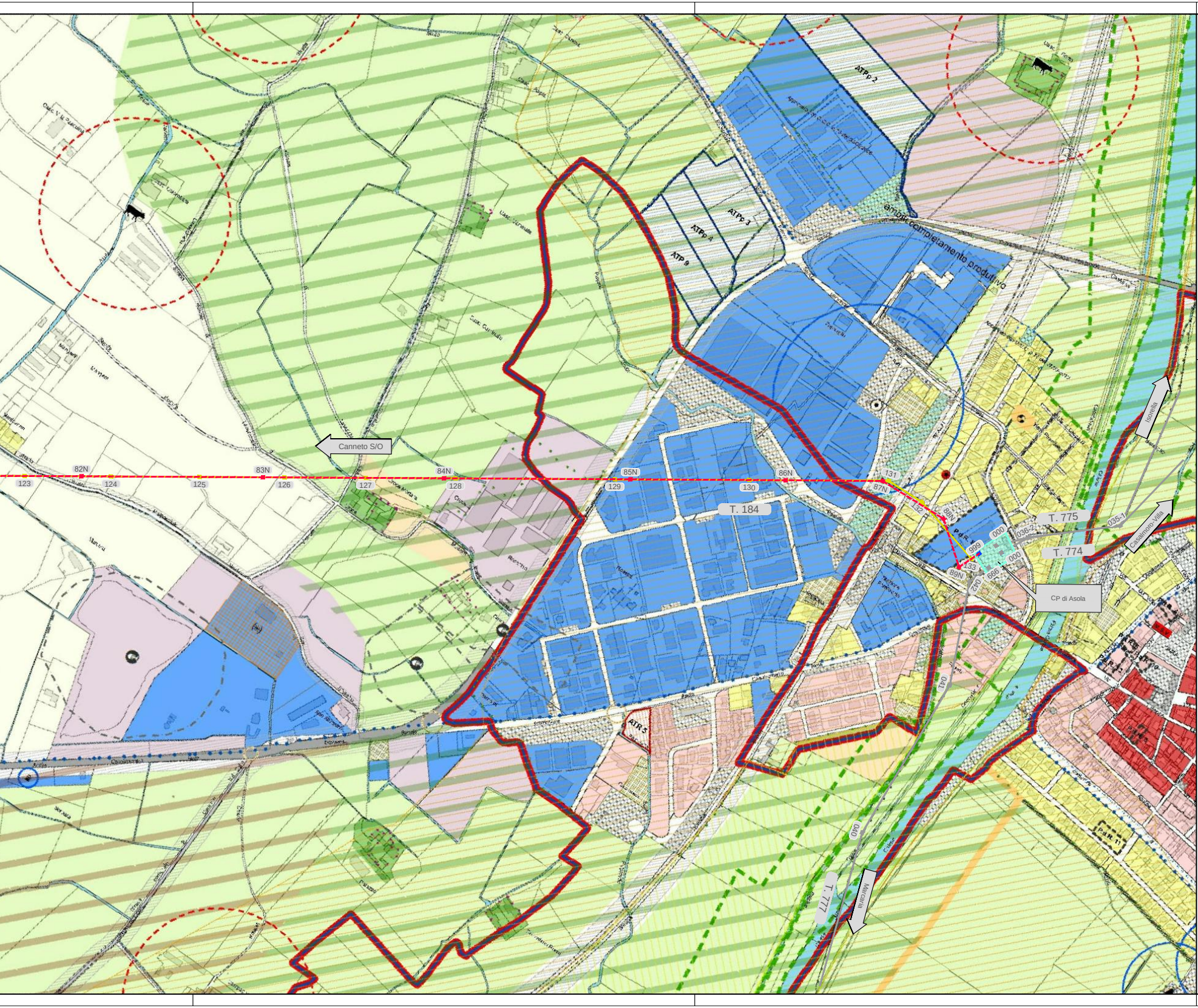

Legenda PGT
Comune di Casalromano

LEGENDA

ZONIZZAZIONE DEL P.R.G.C.

- zona standard
- zona A centro storico
- zona B1 di completamento
- zona B2 di completamento
- zona C1 di completamento
- zona C1 di espansione ATTUATA
- zona C2 di espansione ATTUATA
- zona C3 di completamento
- zona C3 NON ATTUATA
- zona D1 completamento
- zona D2 di completamento
- zona D3 di espansione ATTUATA
- zona D3 NON ATTUATA

Legenda PGT
Comune di Canneto sull'Oglio

- Confini comunali
- Viabilità esistente
- Corsi d'acqua

Ambiti di Tessuto Urbano Consolidato

- Perimetro di nuclei di antica formazione, levatura IGM 1889
- Beni ambientali e storico-artistico-monumentali di cui al D.Lgs. 42/04
- Perimetro di Tessuto Urbano Consolidato
- TC1: ambiti a destinazione prevalentemente residenziale a densita' alta nel capoluogo e medio-bassa nelle frazioni
- TC2: ambiti a destinazione prevalentemente residenziale di completamento a media densita'
- TC3: ambiti a destinazione prevalentemente residenziale di completamento a bassa densita'
- TC4: ambiti a destinazione prevalentemente produttiva di completamento
- Portici vincolati

Piani attuativi
- in studio
- vigente

- Perimetro di convenzionamento

Ambiti di pertinenza dei servizi

- Zone per attrezzature di interesse pubblico
- Zone per servizi ed impianti tecnologici
- Cimitero

AR Attrezzature religiose
IC Servizi di interesse comune
IS Servizi per l'istruzione
ERP Edilizia Residenziale Pubblica
P Parcheggi
ST Servizi Tecnologici
V Verde Urbano Attrezzato

Ambiti dello spazio rurale

- Ambiti agricoli
- Ambiti agricoli di forte pressione antropica
- Ambiti agricoli di salvaguardia ambientale paesistico fluviale
- Ambiti destinati ad attivita' estrattiva del Piano Cave provinciale

Aree a vincolo speciale

- Zona con vincolo di non edificabilita', rispetto cimiteriale, stradale e di servizio alla viabilita', ferroviario, fluviale, rispetto zone monumentali
- Zona di rispetto interfunzionale
- Area di rispetto punto di captazione acquedotto
- Aree a rischio archeologico

Ambiti valore paesaggistico ambientale ed ecologico

- Area a verde privato

Corridoi della rete ecologica provinciale

- Corridoi di primo livello della rete ecologica provinciale
- Corridoi di secondo livello della rete ecologica provinciale
- Corridoi di terzo livello della rete ecologica provinciale
- Perimetro di Parco Regionale Oglio Sud
- Zona di Protezione Speciale del Parco Regionale Oglio Sud
- Zona di rimboschimento sito di Interesse Comunitario "Lanche di Gerra Gavazzi e Runate"
- Perimetro degli ambiti di tutela di cui al D.Lgs. 42/04, art. 142, comma 1, lettera c) "Fiumi, torrenti e corsi d'acqua pubblici e relative sponde"

Componente Geologica, Idrogeologica e Sismica

- Ambiti in fascia "A" Piano di assetto idrogeologico
- Ambiti in fascia "B" Piano di assetto idrogeologico

Ambiti di pertinenza del documento di piano

- ATU: ambiti di trasformazione urbanistica

Legenda PGT
Comune di Asola

tessuto urbano consolidato

- ambiti di antica formazione
- ambiti di completamento a prevalente destinazione residenziale semintensiva
- ambiti di completamento a prevalente destinazione residenziale estensiva
- ambiti di completamento a prevalente destinazione produttiva
- aree per servizi ed attrezzature pubbliche di proprietà pubblica esistenti
- aree per servizi ed attrezzature privati di interesse pubblico o generale
- zona speciale: area di betonaggio
- zona speciale: verde privato
- Perimetro piani di recupero
- perimetro piani attuativi residuali dal PRG o dal PGT precedente
- perimetro del centro storico
- perimetro del ceppo storico di complessi di pregio in ambiti agricoli
- centro edificato

aree agricole

- aree agricole strategiche ad elevata caratterizzazione produttiva
- aree agricole strategiche ad elevata caratterizzazione produttiva di pregio paesistico
- aree agricole strategiche ad elevata caratterizzazione produttiva interessate da coni ottici
- aree agricole strategiche ad elevata caratterizzazione produttiva di insediamenti antichi
- aree agricole strategiche ad elevata valenza paesaggistica
- aree agricole di interazione

ambiti di trasformazione urbanistica normati dal Documento di Piano

- ambiti di trasformazione a prevalente destinazione residenziale
- ambiti di trasformazione a prevalente destinazione produttiva

altre indicazioni di piano

- G.S.V. M.S.V. grandi/medie strutture di vendita
- aree per servizi ed attrezzature pubbliche di proprietà pubblica di progetto
- aree per servizi ed attrezzature privati di interesse pubblico o generale in progetto

sistema infrastrutturale

- strade statali di competenza provinciale
- strade provinciali
- strada comunali
- strade vicinali
- ferrovie
- strade in progetto extraurbane
- strade in progetto urbane
- incroci da riqualificare
- ciclabili esistenti
- ciclabili in progetto

zone di rispetto

- zona di rispetto pozzo pubblico
- zona di rispetto depuratore
- zona di rispetto distributore gas metano
- zona di rispetto allevamento bovini
- zona di rispetto allevamento ovini
- zona di rispetto allevamento suini
- rispetto cimiteriale
- arretramento edificatorio
- rispetto corsi d'acqua
- rispetti stradali e ferroviari
- fiumi, torrenti e corsi d'acqua e relative sponde (art. 142, comma 1 lettera c del D.lgs. 42/2004)
- fascia A del Piano di Assetto Idrogeologico
- fascia B di progetto del Piano di Assetto Idrogeologico
- fascia C del Piano di Assetto Idrogeologico
- aree a rischio archeologico
- prescrizione come da delibera di approvazione

ambiti compromessi

- sito inquinato
- area a rischio di incidente rilevante (RIR)
- elettrodotto
- zona oggetto di indagine conoscitiva

vincoli e classi di fattibilità geologica e sismica

- classe di fattibilità geologica 2 (con modeste limitazioni)
- classe di fattibilità geologica 3 (con consistenti limitazioni)
- classe di fattibilità geologica 4 (con gravi limitazioni)
- pericolosità sismica Z4a

rete ecologica comunale

- corridoi e gangli primari
- corridoi verdi secondari
- aree di conservazione e ripristino dei valori di naturalità dei terreni agricoli

Legenda

- 1 Tratto di linea aerea a 132 kV esistente non interessato da modifiche
- 1 Tratto di linea aerea a 132 kV in progetto
- 1 Tratto di linea aerea a 132 kV da demolire
- 1 Altre linee aeree AT non interessate dall'intervento
- Cabine Elettriche esistenti di proprieta' ENEL Distribuzione S.p.A.

Confini Amministrativi

- Confini Comunali
- Confini Provinciali

GEOLINE
MEASUREMENTS
Via Solferino, 8 - 26012 Castelleone (CR)
Tel. 0374 57988 - Fax 0374 358358
C.F.: DND SNT 58R16 C153N - P.IVA: 01485420192
geoline.castelleone@gmail.com

Unità Progettazione Realizzazione Impianti
Il Responsabile
(P. ZANNI)

Rev.	Data	Descrizione della revisione	Elaborato	Verificato	Approvato
-	-	-	-	-	-
00	27/02/2015	Prima emissione	GEOLINE	F.Pedrinazzi	P.Zanni

Terna Rete Italia
TERNA GROUP

Direzione Territoriale Nord Ovest
UPRI

Impianto: Linee AT a Semplice Terna
Pessina - FS Cremona
Pessina - Canneto sull'Oglio
Asola - Canneto sull'Oglio

N.terna: 657 181 184

Tensione(kV): 132

Titolo: Progetto di razionalizzazione delle linee aeree a 132 kV
nell'area ad Est di Cremona, previsto dal Piano di Sviluppo
della rete di trasmissione nazionale,
in provincia di Cremona e di Mantova.

Studio di impatto ambientale
Previsione degli strumenti urbanistici

Scale: 1:5000

Ricavato dal doc.:

Files: DE23181B1BBX00106_00_03.dwg + *.jpg

Formato: 1890 x 420

Foglio: 4 di 4

Identificativo documento: D E 23181B1 B BX 00106

TERNA si riserva a termini di legge la proprieta' di questo documento, con divieto di riprodurlo, di consegnarlo
o di renderlo comunque noto a Terzi senza preventiva autorizzazione.

Progetto:
TEBX10053
Linee 657/181/184 - Riassetto Cremona

Identificativi doc. esterno:
-