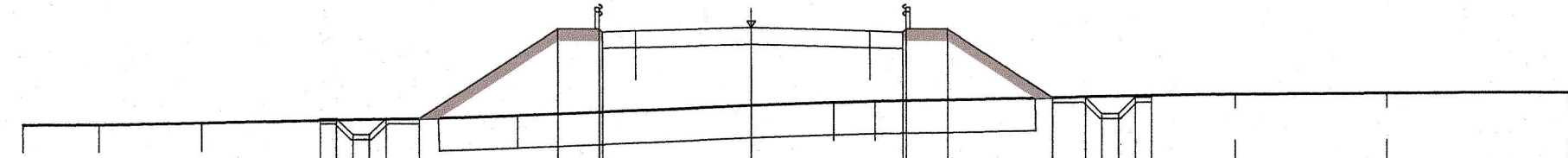


PROG 0+460.00
SEZ. 25

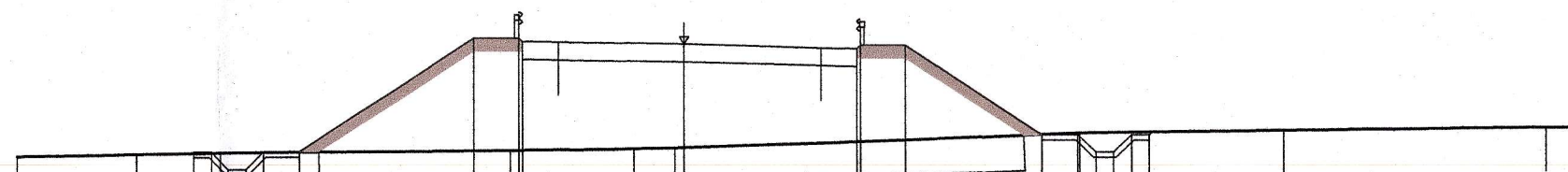
AREA
Scavo 2.04 mq
Rilevato 29.63 mq
Pavim: 3.54 mq
Inerbimento: 3.41 mq
Pavim Banchina: 1.00 mq
Bonifica: 18.00 mq
Sostituito: 18.00 mq
Non sostituito: 0.00 mq



Q.R. =130.00	132.83	132.83	132.83	132.83	132.83	132.83	132.83	132.83	132.83	132.83	132.83	132.83	132.83	132.83	132.83	
QUOTE PROGETTO STRATO SUP.																
DISTANZE PARZIALI STRATO SUP.																
DISTANZE PROGETTO STRATO SUP.																
DISTANZE TERRENO																
QUOTE TERRENO																

PROG 0+480.00
SEZ. 26

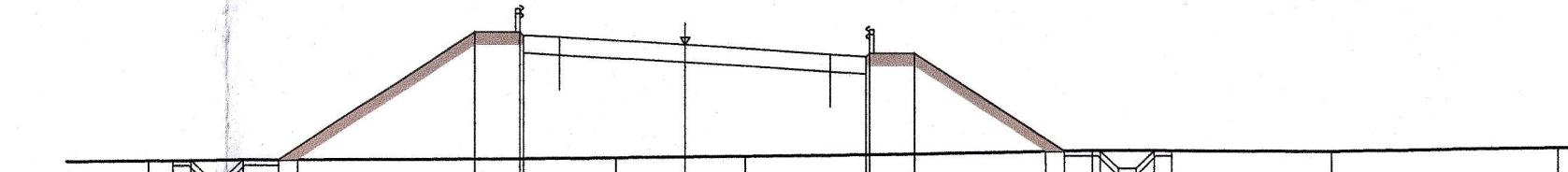
AREA
Scavo 2.08 mq
Rilevato 40.29 mq
Pavim: 3.63 mq
Inerbimento: 3.90 mq
Pavim Banchina: 1.00 mq
Bonifica: 19.63 mq
Sostituito: 19.63 mq
Non sostituito: 0.00 mq



Q.R. =130.00	132.77	132.77	132.77	132.77	132.77	132.77	132.77	132.77	132.77	132.77	132.77	132.77	132.77	132.77	132.77	
QUOTE PROGETTO STRATO SUP.																
DISTANZE PARZIALI STRATO SUP.																
DISTANZE PROGETTO STRATO SUP.																
DISTANZE TERRENO																
QUOTE TERRENO																

PROG 0+500.00
SEZ. 27

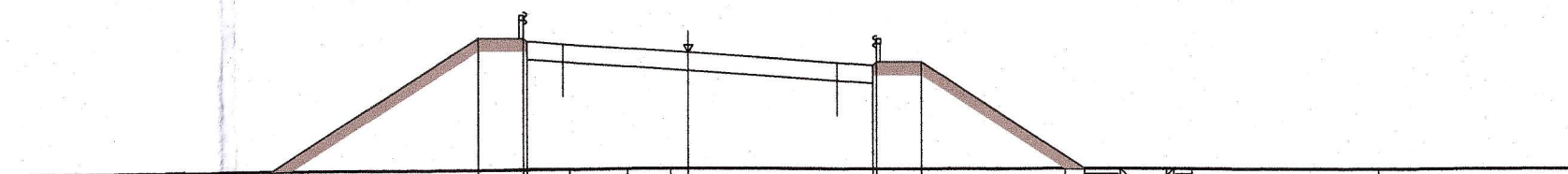
AREA
Scavo 2.00 mq
Rilevato 46.63 mq
Pavim: 3.76 mq
Inerbimento: 4.25 mq
Pavim Banchina: 1.00 mq
Bonifica: 20.80 mq
Sostituito: 20.80 mq
Non sostituito: 0.00 mq



Q.R. =130.00	132.73	132.73	132.73	132.73	132.73	132.73	132.73	132.73	132.73	132.73	132.73	132.73	132.73	132.73	132.73	
QUOTE PROGETTO STRATO SUP.																
DISTANZE PARZIALI STRATO SUP.																
DISTANZE PROGETTO STRATO SUP.																
DISTANZE TERRENO																
QUOTE TERRENO																

PROG 0+520.00
SEZ. 28

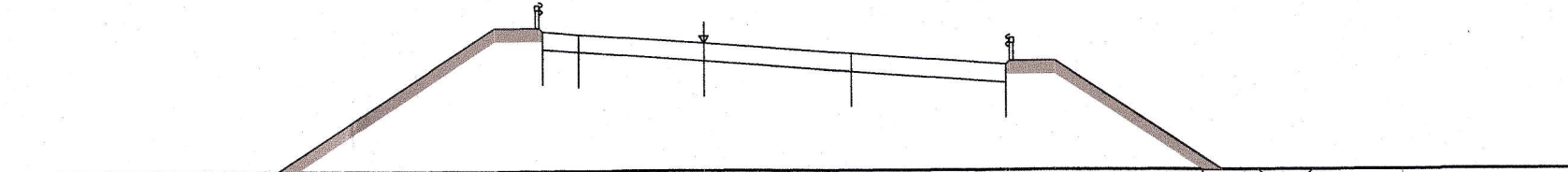
AREA
Scavo 1.97 mq
Rilevato 50.05 mq
Pavim: 3.82 mq
Inerbimento: 4.47 mq
Pavim Banchina: 1.00 mq
Bonifica: 21.50 mq
Sostituito: 21.50 mq
Non sostituito: 0.00 mq



Q.R. =130.00	132.60	132.60	132.60	132.60	132.60	132.60	132.60	132.60	132.60	132.60	132.60	132.60	132.60	132.60	132.60	
QUOTE PROGETTO STRATO SUP.																
DISTANZE PARZIALI STRATO SUP.																
DISTANZE PROGETTO STRATO SUP.																
DISTANZE TERRENO																
QUOTE TERRENO																

PROG 0+540.00
SEZ. 29

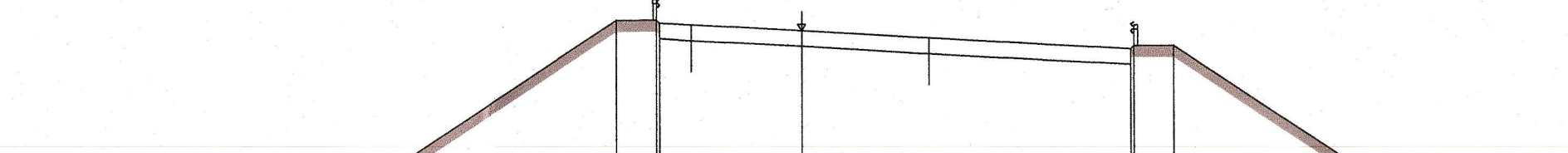
AREA
Scavo 2.04 mq
Rilevato 65.10 mq
Pavim: 3.82 mq
Inerbimento: 4.67 mq
Pavim Banchina: 2.66 mq
Bonifica: 25.88 mq
Sostituito: 25.88 mq
Non sostituito: 0.00 mq



Q.R. =130.00	132.71	132.71	132.71	132.71	132.71	132.71	132.71	132.71	132.71	132.71	132.71	132.71	132.71	132.71	132.71	
QUOTE PROGETTO STRATO SUP.																
DISTANZE PARZIALI STRATO SUP.																
DISTANZE PROGETTO STRATO SUP.																
DISTANZE TERRENO																
QUOTE TERRENO																

PROG 0+560.00
SEZ. 30

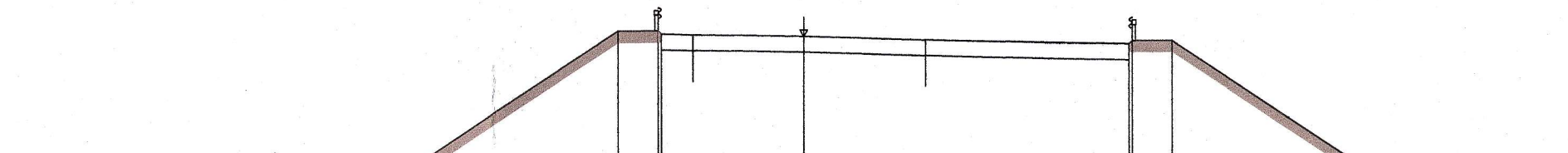
AREA
Scavo 2.05 mq
Rilevato 89.19 mq
Pavim: 3.75 mq
Inerbimento: 5.36 mq
Pavim Banchina: 3.69 mq
Bonifica: 29.40 mq
Sostituito: 29.40 mq
Non sostituito: 0.00 mq



Q.R. =130.00	131.53	131.53	131.53	131.53	131.53	131.53	131.53	131.53	131.53	131.53	131.53	131.53	131.53	131.53	131.53	
QUOTE PROGETTO STRATO SUP.																
DISTANZE PARZIALI STRATO SUP.																
DISTANZE PROGETTO STRATO SUP.																
DISTANZE TERRENO																
QUOTE TERRENO																

PROG 0+575.00
SEZ. 31

AREA
Scavo 1.89 mq
Rilevato 99.08 mq
Pavim: 3.66 mq
Inerbimento: 5.77 mq
Pavim Banchina: 3.70 mq
Bonifica: 30.57 mq
Sostituito: 30.57 mq
Non sostituito: 0.00 mq

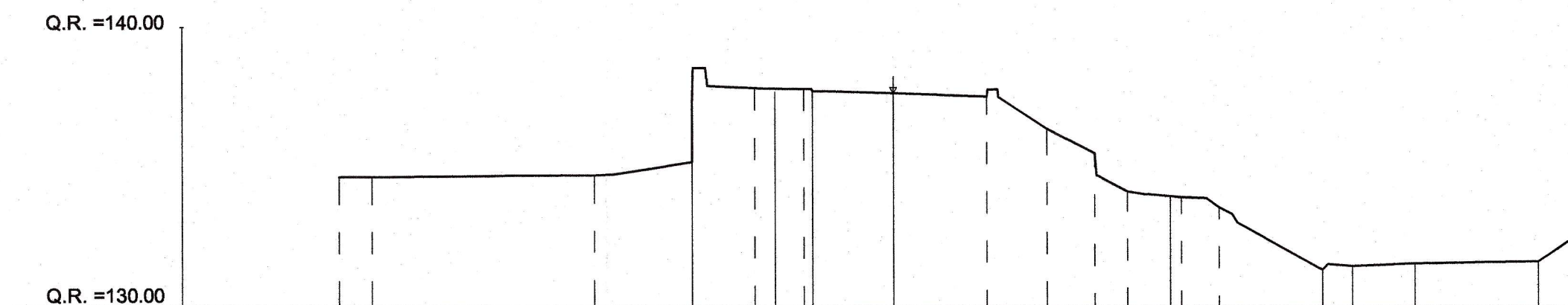


Q.R. =130.00	131.28	131.28	131.28	131.28	131.28	131.28	131.28	131.28	131.28	131.28	131.28	131.28	131.28	131.28	131.28	
QUOTE PROGETTO STRATO SUP.																
DISTANZE PARZIALI STRATO SUP.																
DISTANZE PROGETTO STRATO SUP.																
DISTANZE TERRENO																
QUOTE TERRENO																

Adeguamento via Caduti in Guerra

PROG 0+060.00
SEZ. 1

AREA
Scavo 0.00 mq
Rilevato 0.00 mq
Pavim: 0.00 mq
Inerbimento: 0.00 mq
Pavim Banchina: 0.00 mq
Bonifica: 0.00 mq
Sostituito: 0.00 mq
Non sostituito: 0.00 mq



Q.R. =140.00	134.69	134.69	134.69	134.69	134.69	134.69	134.69	134.69	134.69	134.69	134.69	134.69	134.69	134.69	134.69	
QUOTE PROGETTO STRATO SUP.																
DISTANZE PARZIALI STRATO SUP.																
DISTANZE PROGETTO STRATO SUP.																
DISTANZE TERRENO																
QUOTE TERRENO																

COMMITTENTE:
RFI
RETE FERROVIARIA ITALIANA
GRUPPO FERROVIE DELLO STATO ITALIANE

PROGETTAZIONE:
ITALFERR
GRUPPO FERROVIE DELLO STATO ITALIANE

DIRETTORCE FERROVIARIA MESSINA - CATANIA PALERMO
NUOVO COLLEGAMENTO PALERMO - CATANIA

U.O. PRODUZIONE SUD E ISOLE

PROGETTO DEFINITIVO

RADDOPPIO DELLA TRATTA CATENANUOVA - RADDUSA AGIRA

Nuova viabilità al km 13+000

Sezioni trasversali Tav. 4 di 5

SCALA:

1:200

COMMESSA LOTTO FASE ENTE TIPO DOC. OPERA/DISCIPLINA PROGR. REV.

RS OT 00 D 78 W9 I F 0005 004 A

Revis.	Descrizione	Redatto	Data	Verificato	Data	Approvato	Data	Autorizzato
A	EMISSIONE ESECUTIVA	[Signature]	03.2015	[Signature]	03.2015	[Signature]	03.2015	[Signature]