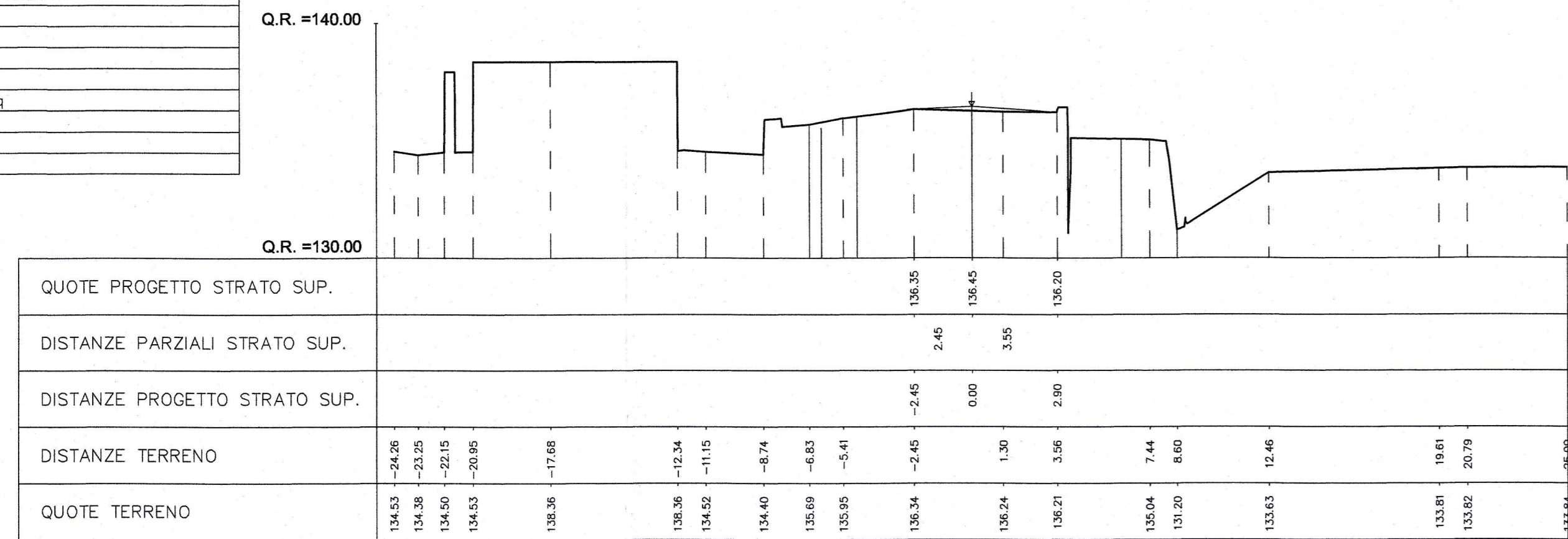


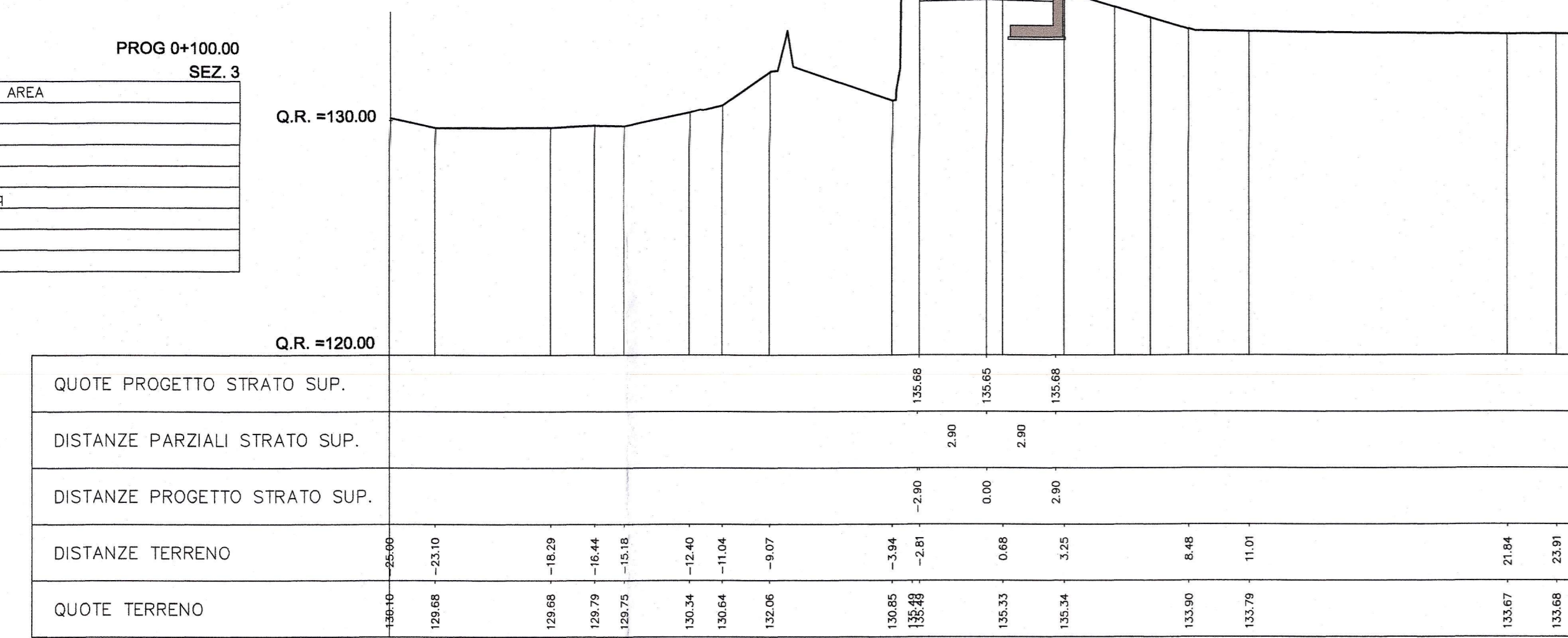
PROG 0+080.00  
SEZ. 2

AREA	
Scavo	0.00 mq
Rilevato	0.00 mq
Pavim:	1.50 mq
Inerbimento:	0.00 mq
Pavim. Banchina:	0.00 mq
Bonifica:	0.00 mq
Sostituito:	0.00 mq
Non sostituito:	0.00 mq



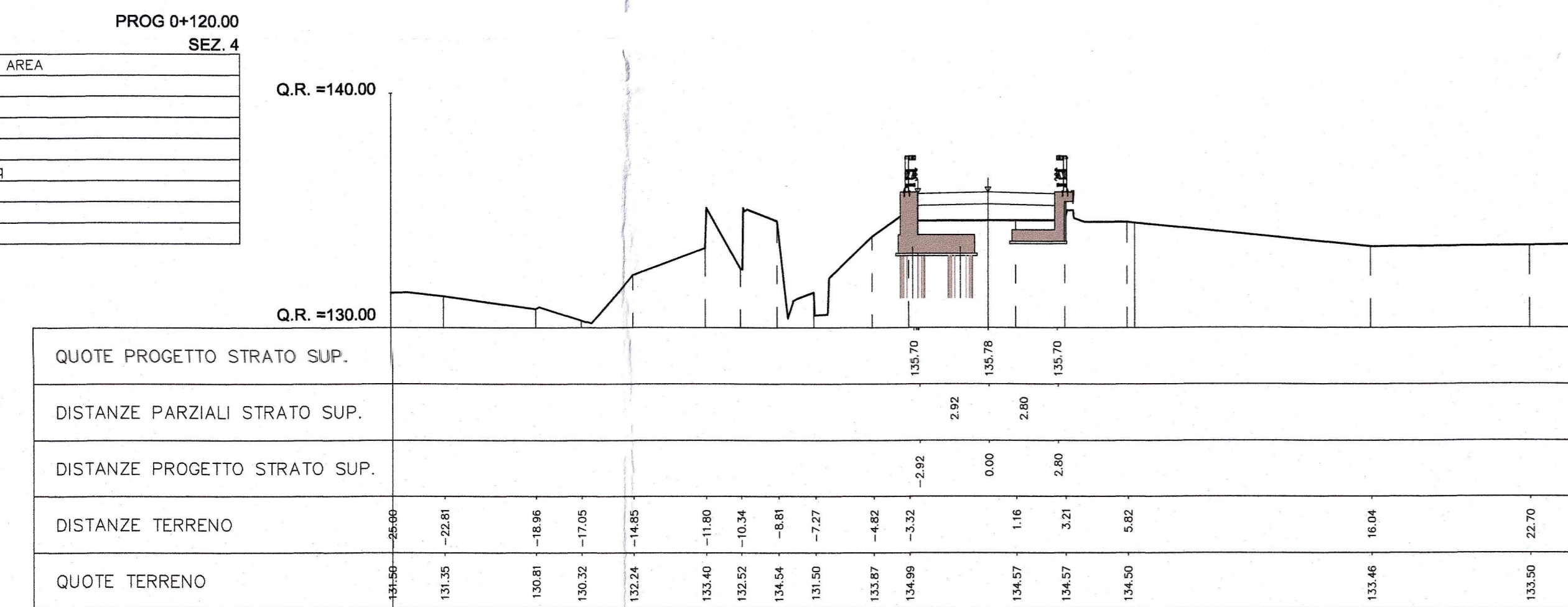
PROG 0+100.00  
SEZ. 3

AREA	
Scavo	0.00 mq
Rilevato	0.00 mq
Pavim:	3.00 mq
Inerbimento:	0.00 mq
Pavim. Banchina:	0.00 mq
Bonifica:	0.00 mq
Sostituito:	0.00 mq
Non sostituito:	0.00 mq



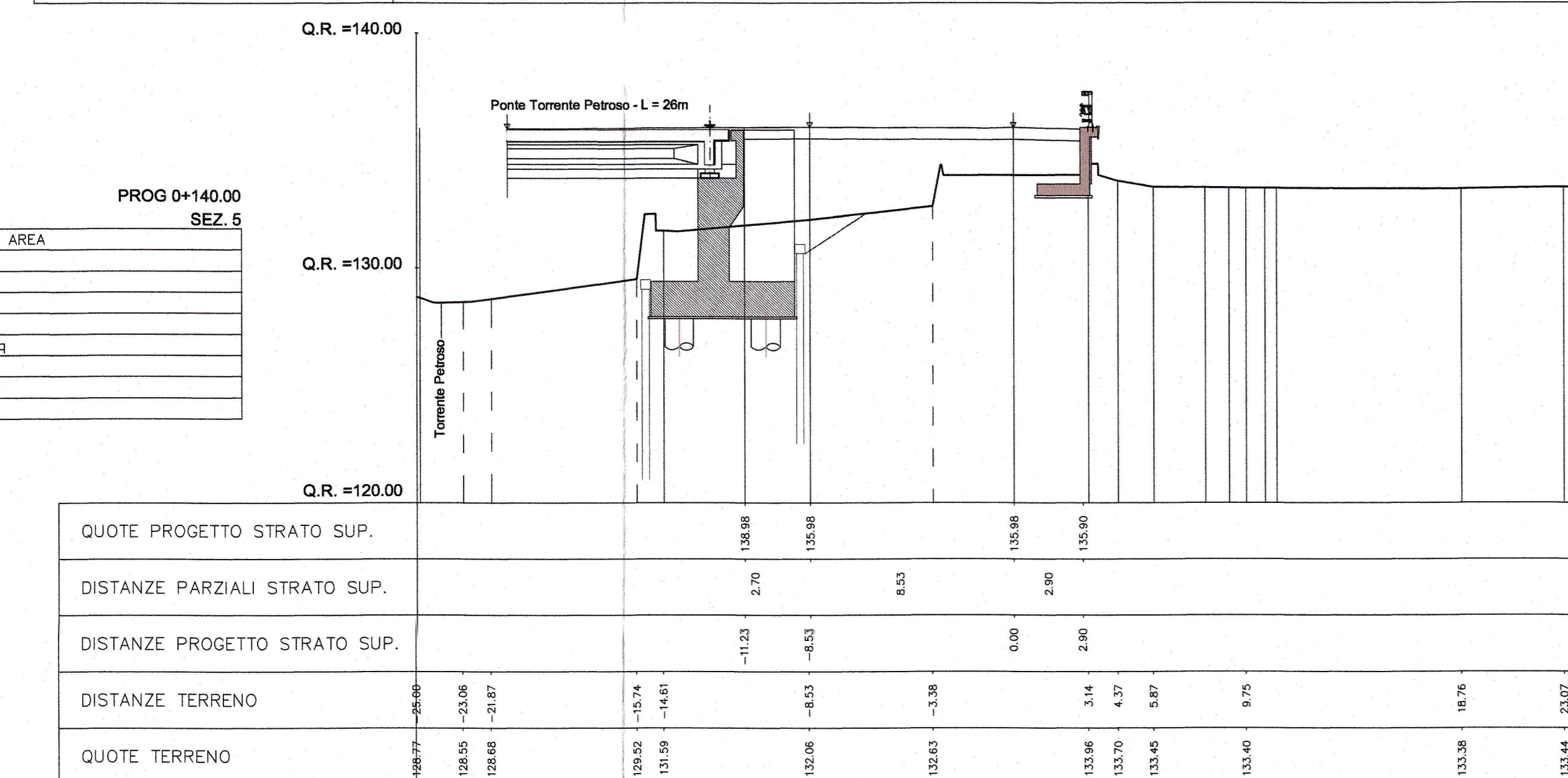
PROG 0+120.00  
SEZ. 4

AREA	
Scavo	0.00 mq
Rilevato	3.60 mq
Pavim:	2.86 mq
Inerbimento:	0.00 mq
Pavim. Banchina:	0.00 mq
Bonifica:	0.00 mq
Sostituito:	0.00 mq
Non sostituito:	0.00 mq



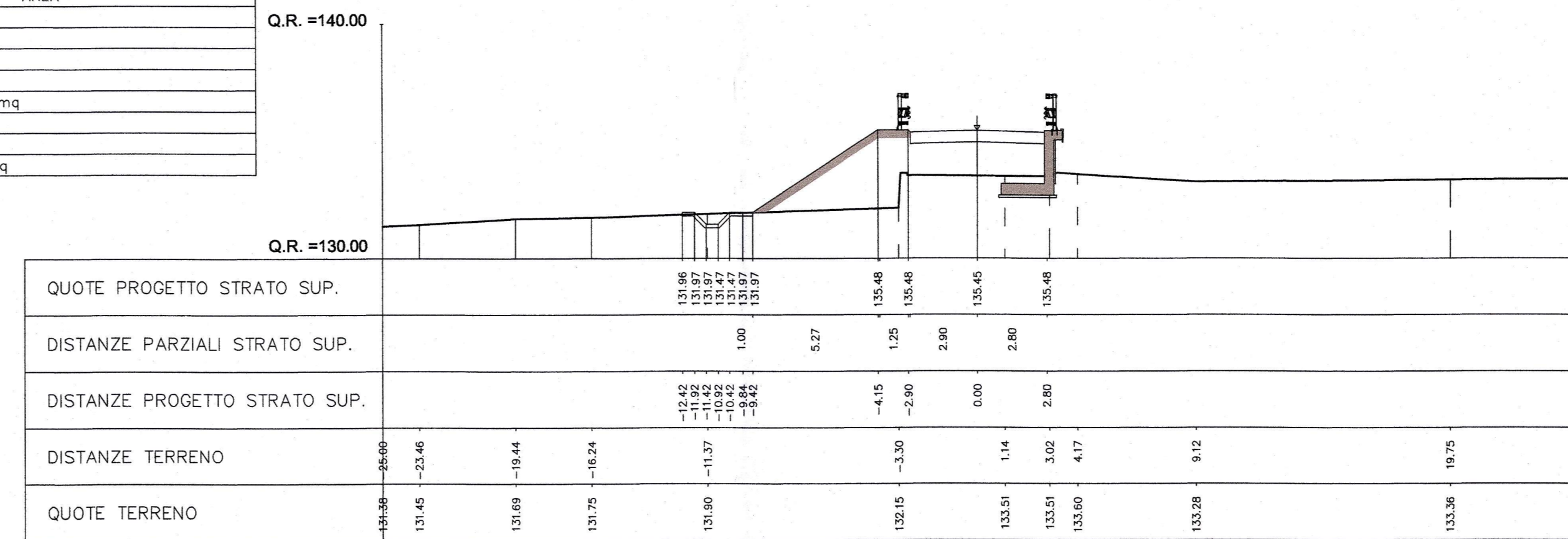
PROG 0+140.00  
SEZ. 5

AREA	
Scavo	0.00 mq
Rilevato	20.21 mq
Pavim:	7.60 mq
Inerbimento:	0.00 mq
Pavim. Banchina:	0.00 mq
Bonifica:	0.00 mq
Sostituito:	0.00 mq
Non sostituito:	0.00 mq



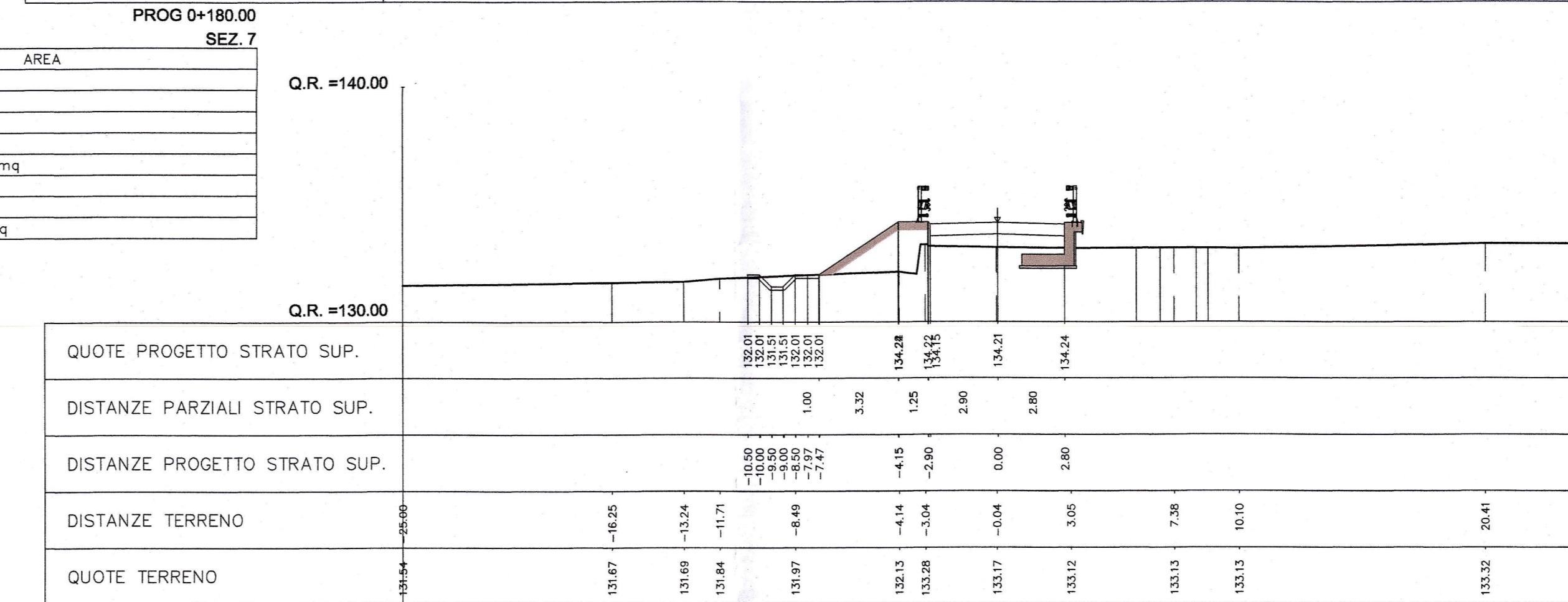
PROG 0+160.00  
SEZ. 6

AREA	
Scavo	0.90 mq
Rilevato	18.70 mq
Pavim:	2.80 mq
Inerbimento:	2.27 mq
Pavim. Banchina:	0.00 mq
Bonifica:	0.00 mq
Sostituito:	0.00 mq
Non sostituito:	0.00 mq



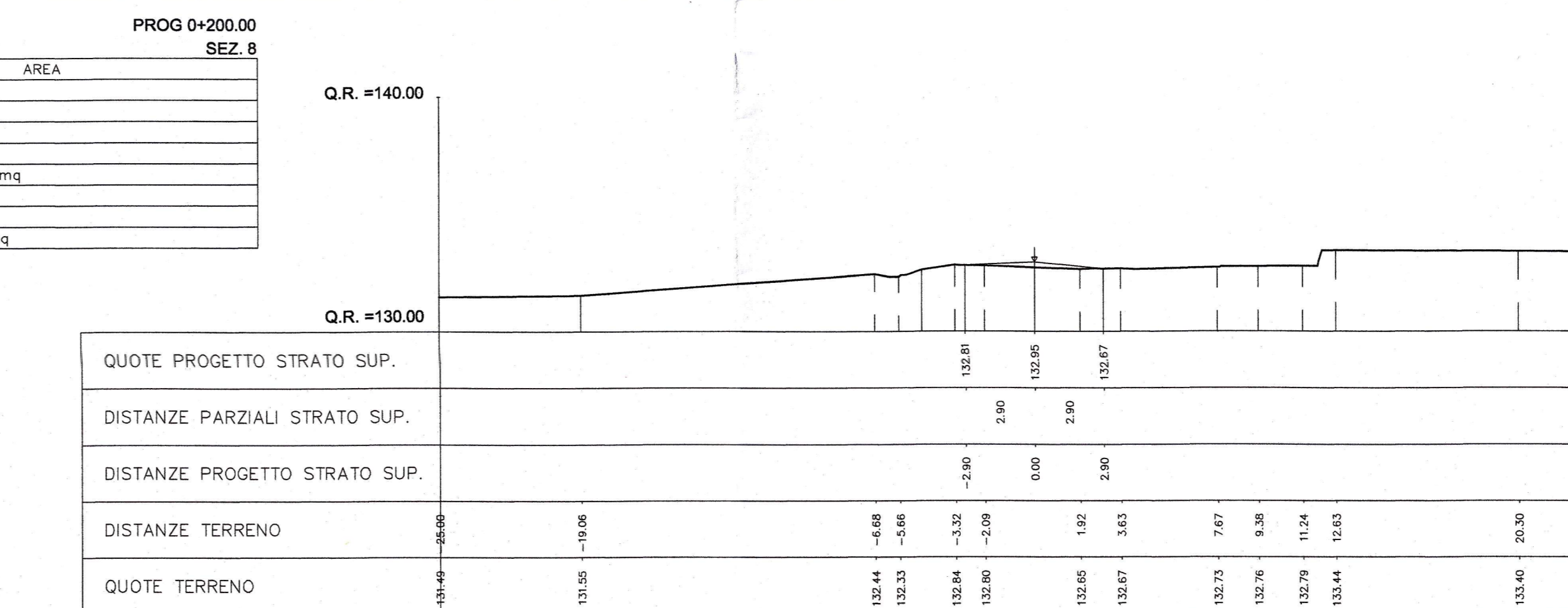
PROG 0+180.00  
SEZ. 7

AREA	
Scavo	0.84 mq
Rilevato	18.321 mq
Pavim:	2.80 mq
Inerbimento:	1.59 mq
Pavim. Banchina:	0.60 mq
Bonifica:	0.00 mq
Sostituito:	0.00 mq
Non sostituito:	0.00 mq



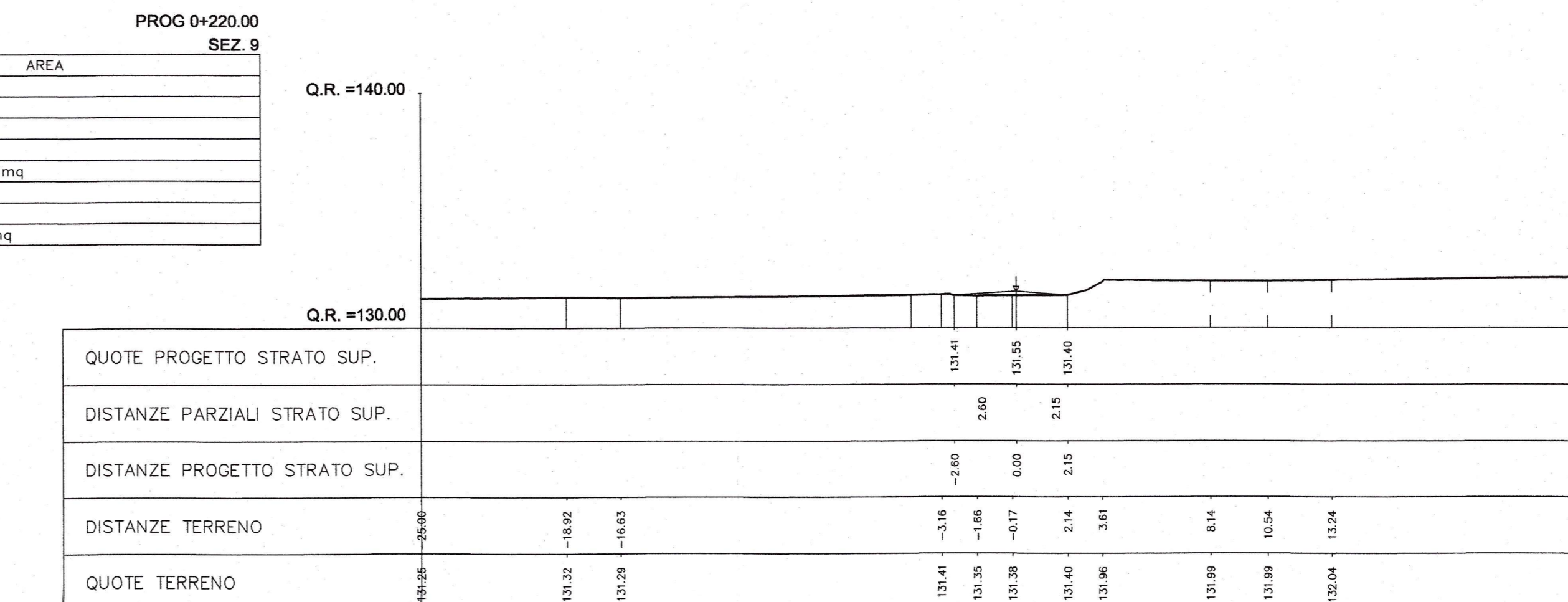
PROG 0+200.00  
SEZ. 8

AREA	
Scavo	0.00 mq
Rilevato	0.00 mq
Pavim:	1.90 mq
Inerbimento:	0.00 mq
Pavim. Banchina:	0.00 mq
Bonifica:	0.00 mq
Sostituito:	0.00 mq
Non sostituito:	0.00 mq



PROG 0+220.00  
SEZ. 9

AREA	
Scavo	0.00 mq
Rilevato	0.00 mq
Pavim:	1.20 mq
Inerbimento:	0.00 mq
Pavim. Banchina:	0.00 mq
Bonifica:	0.00 mq
Sostituito:	0.00 mq
Non sostituito:	0.00 mq



COMMITENTE:  
**RFI**  
RETE FERROVIARIA ITALIANA  
GRUPPO FERROVIE DELLO STATO ITALIANE

PROGETTAZIONE:  
**ITALFERR**  
GRUPPO FERROVIE DELLO STATO ITALIANE

**DIRETTRICE FERROVIARIA MESSINA - CATANIA PALERMO**  
**NUOVO COLLEGAMENTO PALERMO - CATANIA**

**U.O. PRODUZIONE SUD E ISOLE**  
**PROGETTO DEFINITIVO**  
RADDOPPIO DELLA TRATTA CATENANUOVA - RADDUSA AGIRA  
Nuova viabilità al km 13+000

Sezioni trasversali Tav. 5 di 5  
SCALA: 1:200

COMMESSA	LOTTO	FASE	ENTE	TIPO DOC.	OPERA/DISCIPLINA	PROGR.	REV.
RS OT	00	D	78	W9	IF0005	005	A

Revis.	Descrizione	Redatto	Data	Verificato	Data	Approvato	Data	Autorizzato
A	EMMISSIONE ESECUTIVA	[Signature]	03.2015	[Signature]	03.2015	[Signature]	03.2015	[Signature]