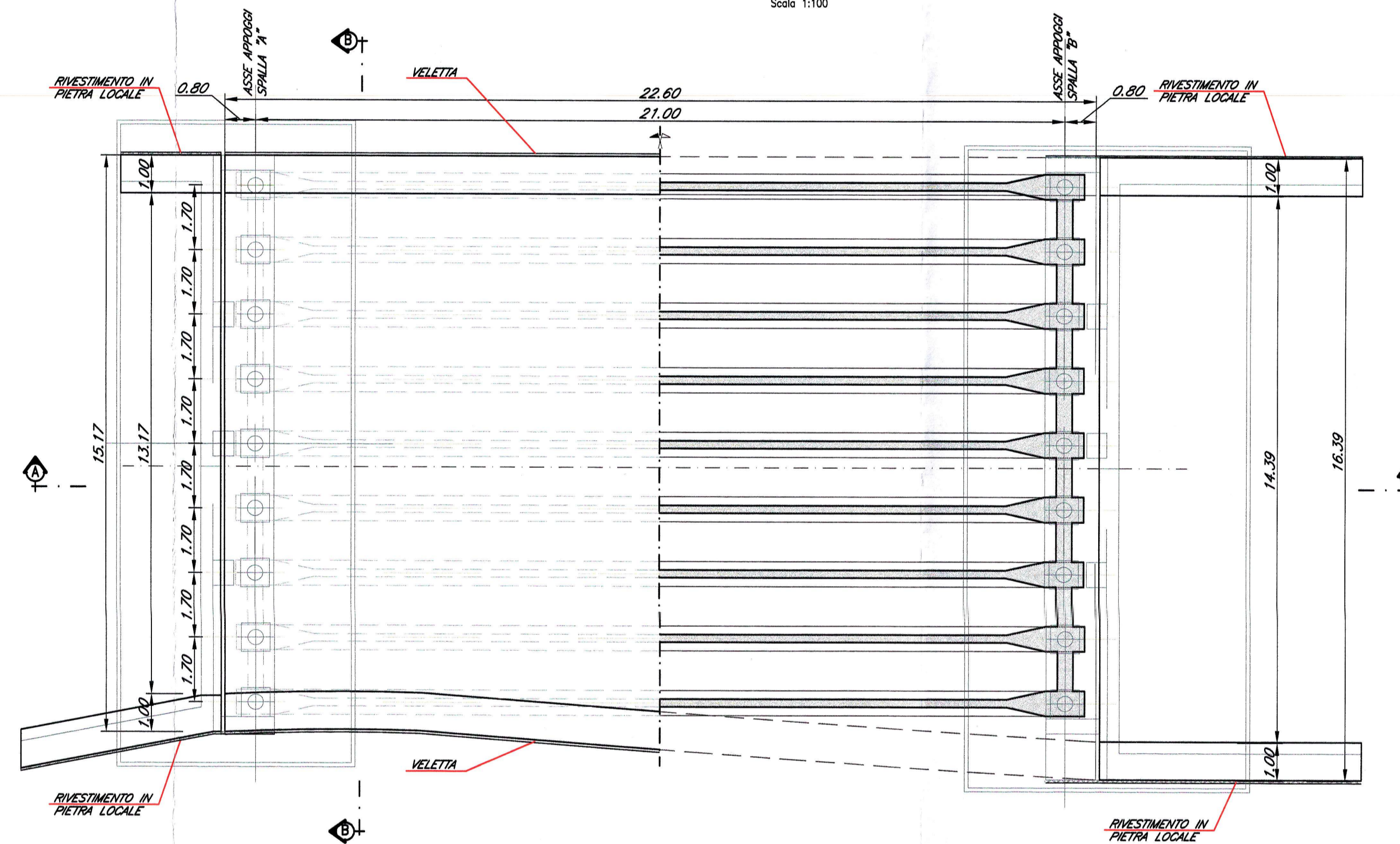


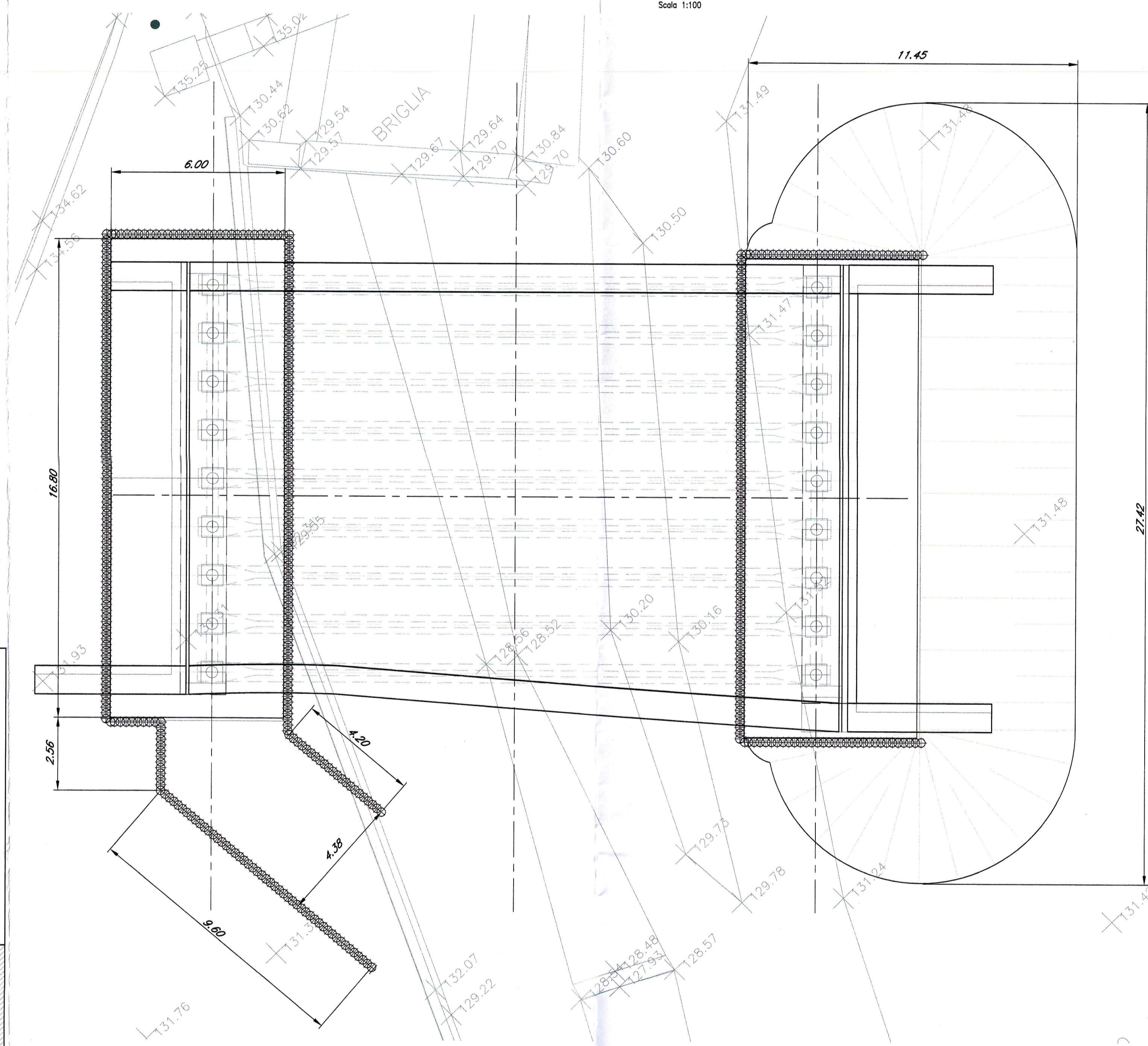
PIANTA IMPALCATO

Scala 1:100



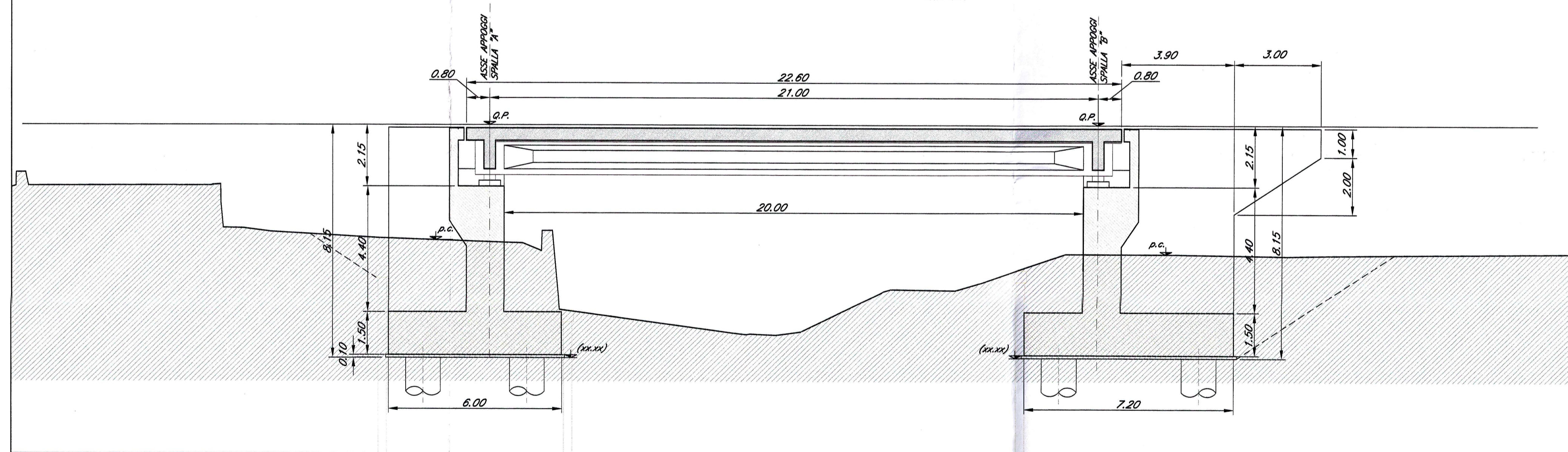
PIANTA SCAVO

Scala 1:100



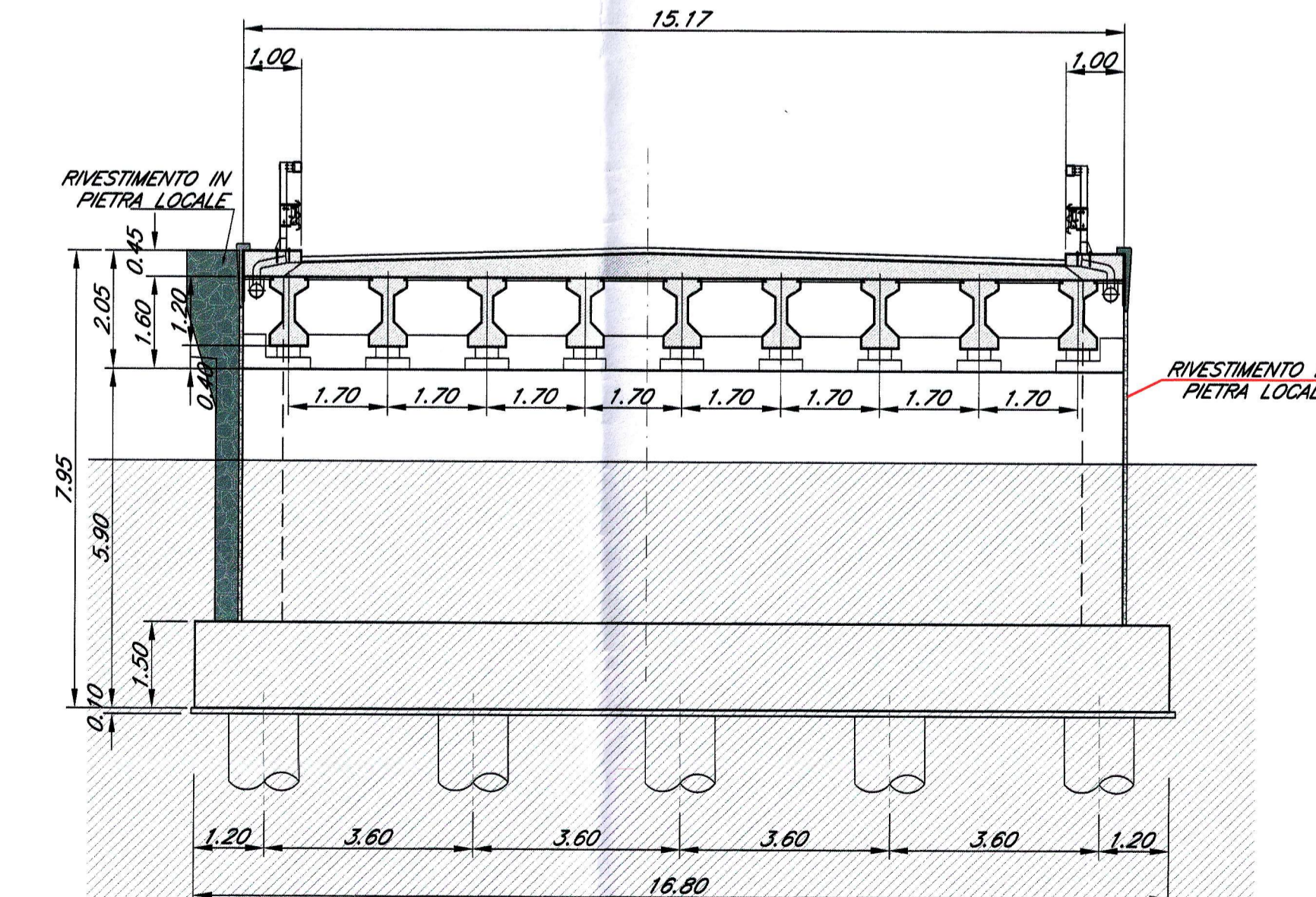
SEZIONE LONGITUDINALE A-A

Scala 1:100




SEZIONE TRASVERSALE B-B

Scala 1:100



PROSPETTO

Scala 1:200



ELABORATI DI RIFERIMENTO

DESCRIZIONE	CODICE
PRESCRIZIONI MATERIALI	RS0T00D78DMIV010001

NOTA:

PER IL CONSOLIDAMENTO DEI TERRENI DI FONDAZIONE E DELLE SISTEMAZIONI IDRAULICHE VEDERE I RELATIVI ELABORATI DI DETTAGLIO

COMMITTENTE:

PROGETTAZIONE:

DIRETTRICE FERROVIARIA MESSINA - CATANIA - PALERMO  
NUOVO COLLEGAMENTO PALERMO - CATANIA

U.O. PRODUZIONE SUD - ISOLE

PROGETTO DEFINITIVO  
RADDOPPIO DELLA TRATTA CATENANUOVA - RADDUSA AGIRA  
Nuova viabilità al km 13+000

PLANIMETRIA, PIANTE, PROSPETTO E SEZIONE

SCALA:  
VARIE

COMMESSA	LOTTO	FASE	ENTE	TIPO DOC.	OPERAZIONE/DISCIPLINA	PROGR.	REV.
RS0T	00	D	78	PZ	IV0100	001	A

Rev.	Descrizione	Redatto	Data	Verificato	Data	Approvato	Data	Autografo Data
A	EMMISSIONE DEFINITIVA	[Signature]	Marzo 2014	[Signature]	Marzo 2014	[Signature]	Marzo 2014	[Signature]