

COMMITTENTE:



PROGETTAZIONE:



DIRETTRICE FERROVIARIA MESSINA - CATANIA - PALERMO  
NUOVO COLLEGAMENTO PALERMO - CATANIA

U.O. PRODUZIONE SUD ED ISOLE

PROGETTO DEFINITIVO

RADDOPPIO DELLA TRATTA CATENANUOVA - RADDUSA AGIRA  
Nuova viabilità al km 13+000

Scheda Censimento Interferenze

SCALA:

COMMESSA    LOTTO    FASE    ENTE    TIPO DOC.    OPERA/DISCIPLINA    Progr.    REV.

RS0T    00    D    78    SH    S I 0 0 0 0    0 0 1    A

Rev.	Descrizione	Redatto	Data	Verificato	Data	Approvato	Data	Autorizzato	Data
A	EMISSIONE DEFINITIVA	P. Zuccala' <i>Zuccala</i>	02.2015	O. Triolo <i>Triolo</i>	02.2015	P. Carlesimo <i>Carlesimo</i>	02.2015		



File: RS0T00D78SHSI0000001A

n. Elab:

44

**CONTRATTO ISTITUZIONALE DI SVILUPPO - CIS SICILIA**  
**LINEA CATANIA - PALERMO**  
**RADDOPPIO DELLA TRATTA CATENANUOVA-RADDUSA-AGIRA**  
**TRATTA CATENANUOVA RADDUSA**

CODICE	TRATTA / LINEA	TIPOLOGIA	INIZIO PROGRESSIVA DI PROGETTO	FINE PROGRESSIVA DI PROGETTO	COMUNE	ENTE GESTORE	DESCRIZIONE DELLE EVIDENZE	ELABORATO DI RIFERIMENTO
1	CATENANUOVA-RADDUSA	ELETTRICO	km 0+000	km 0+000	CATENANUOVA	ENEL DISTRIBUZIONE	ATTRAVERSAMENTO PUBBLICA ILLUMINAZIONE INTERRATO	RS0700D78SHS10000001 A
2	CATENANUOVA-RADDUSA	ELETTRICO	km 0+010	km 0+010	CATENANUOVA	ENEL DISTRIBUZIONE	ATTRAVERSAMENTO DI CAVI ELETTRICI/AEREI BT	RS0700D78SHS10000001 A
3	CATENANUOVA-RADDUSA	TELEFONICO	km 0+000	km 0+000	CATENANUOVA	TELECOM ITALIA	ATTRAVERSAMENTO LINEA TELEFONICA SUI PALI	RS0700D78SHS10000001 A
4	CATENANUOVA-RADDUSA	ELETTRICO	km 0+260	km 0+260	CATENANUOVA	ENEL DISTRIBUZIONE	ATTRAVERSAMENTO DI CAVI ELETTRICI/AEREI MT	RS0700D78SHS10000001 A
5	CATENANUOVA-RADDUSA	ELETTRICO	km 0+625	km 0+625	CATENANUOVA	COMUNE	ATTRAVERSAMENTO INTERRATO PUBBLICA ILLUMINAZIONE	RS0700D78SHS10000001 A
6	CATENANUOVA-RADDUSA	TELEFONICO	km 0+630	km 0+630	CATENANUOVA	TELECOM ITALIA	ATTRAVERSAMENTO LINEA TELEFONICA INTERRATA	RS0700D78SHS10000001 A
7	CATENANUOVA-RADDUSA	ELETTRICO	km 0+615	km 0+615	CATENANUOVA	ENEL DISTRIBUZIONE	ATTRAVERSAMENTO DI CAVI ELETTRICI/AEREI DI MT	RS0700D78SHS10000001 A
8	CATENANUOVA-RADDUSA	FOGNARIO+ACQUE REFLUE			CATENANUOVA	ACQUE ENNA	PARALLELLISMO CONDOTTE CON NIT0 (D=400 e D=200)	RS0700D78SHS10000001 A
9	CATENANUOVA-RADDUSA	FOGNARIO+ACQUE REFLUE	km 0+636	km 0+636	CATENANUOVA	ACQUE ENNA	ATTRAVERSAMENTO CONDOTTE INTERRATE (D=400 e D=200)	RS0700D78SHS10000001 A
10	CATENANUOVA-RADDUSA	CONDOTTA IDRICA	km 0+636	km 0+636	CATENANUOVA	COMUNE	CONDOTTA INTERRATA SEGNALATA DA TECNICI ESTERNI	RS0700D78SHS10000001 A
11	CATENANUOVA-RADDUSA	FIBRA OTTICA	km 0+636	km 0+636	CATENANUOVA		LINEA SEGNALATA DA TECNICI ESTERNI	RS0700D78SHS10000001 A



**DOSSIER INTERFERENZE SOTTOSERVIZI**

<b>INTERFERENZA N°</b>	1
<b>ENTE GESTORE / CONVENZIONE N°</b>	ENEL
<b>TRATTA/LINEA</b>	CATENANUOVA - RADDUSA
<b>TIPOLOGIA</b>	ELETTRICO
<b>INIZIO PROGRESSIVA DI PROGETTO</b>	0+00
<b>FINE PROGRESSIVA DI PROGETTO</b>	0+00
<b>COMUNE</b>	CATENANUOVA
<b>ELABORATO DI RIFERIMENTO</b>	RSOT00D78SHSI0000001A
<b>DESCRIZIONE</b>	ATTRAVERSAMENTO PUBBLICA ILLUMINAZIONE INTERRATO

**FOTO N°1**





FOTO N°2



FOTO N°3






**DOSSIER INTERFERENZE SOTTOSERVIZI**

<b>INTERFERENZA N°</b>	2
<b>ENTE GESTORE / CONVENZIONE N°</b>	ENEL
<b>TRATTA/LINEA</b>	CATENANUOVA - RADDUSA
<b>TIPOLOGIA</b>	ELETTRICO
<b>INIZIO PROGRESSIVA DI PROGETTO</b>	0+010
<b>FINE PROGRESSIVA DI PROGETTO</b>	0+010
<b>COMUNE</b>	CATENANUOVA
<b>ELABORATO DI RIFERIMENTO</b>	RS0T00D78SHSI0000001A
<b>DESCRIZIONE</b>	ATTRAVERSAMENTO DI CAVI ELETTRICI AEREI DI BT

**FOTO N°1**





**FOTO N°2**



**FOTO N°3**





DOSSIER INTERFERENZE SOTTOSERVIZI

INTERFERENZA N°	3
ENTE GESTORE / CONVENZIONE N°	TELECOM
TRATTA/LINEA	CATENANUOVA - RADDUSA
TIPOLOGIA	TELEFONICO
INIZIO PROGRESSIVA DI PROGETTO	0+000
FINE PROGRESSIVA DI PROGETTO	0+000
COMUNE	CATENANUOVA
ELABORATO DI RIFERIMENTO	RS0T00D78SHSI0000001A
DESCRIZIONE	ATTRAVERSAMENTO LINEA TELEFONICA SU PALI

FOTO N°1






**FOTO N°2**



**FOTO N°3**





**DOSSIER INTERFERENZE SOTTOSERVIZI**

<b>INTERFERENZA N°</b>	4
<b>ENTE GESTORE / CONVENZIONE N°</b>	ENEL
<b>TRATTA/LINEA</b>	CATENANUOVA - RADDUSA
<b>TIPOLOGIA</b>	ELETTRICO
<b>INIZIO PROGRESSIVA DI PROGETTO</b>	0+260
<b>FINE PROGRESSIVA DI PROGETTO</b>	0+260
<b>COMUNE</b>	CATENANUOVA
<b>ELABORATO DI RIFERIMENTO</b>	RS0T00D78SHSI0000001A
<b>DESCRIZIONE</b>	ATTRAVERSAMENTO DI CAVI ELETTRICI AEREI DI MT

**FOTO N°1**





**FOTO N°2**



**FOTO N°3**





DOSSIER INTERFERENZE SOTTOSERVIZI

INTERFERENZA N°	5
ENTE GESTORE / CONVENZIONE N°	COMUNE
TRATTA/LINEA	CATENANUOVA - RADDUSA
TIPOLOGIA	PUBBLICA ILLUMINAZIONE
INIZIO PROGRESSIVA DI PROGETTO	0+625
FINE PROGRESSIVA DI PROGETTO	0+625
COMUNE	CATENANUOVA
ELABORATO DI RIFERIMENTO	RS0T00D78SHSI0000001A
DESCRIZIONE	ATTRAVERSAMENTO INTERRATO PUBBLICA ILLUMINAZIONE

FOTO N°1





**FOTO N°2**



**FOTO N°3**






**DOSSIER INTERFERENZE SOTTOSERVIZI**

<b>INTERFERENZA N°</b>	6
<b>ENTE GESTORE / CONVENZIONE N°</b>	TELECOM ITALIA
<b>TRATTA/LINEA</b>	CATENANUOVA - RADDUSA
<b>TIPOLOGIA</b>	TELEFONICA
<b>INIZIO PROGRESSIVA DI PROGETTO</b>	0+630
<b>FINE PROGRESSIVA DI PROGETTO</b>	0+630
<b>COMUNE</b>	CATENANUOVA
<b>ELABORATO DI RIFERIMENTO</b>	RS0T00D78SHSI0000001A
<b>DESCRIZIONE</b>	PARALLELLISMO CON VIABILITA' CIMITERO- IMPIANTO DEPIURAZIONE

**FOTO N°1**





**FOTO N°2**



**FOTO N°3**





DOSSIER INTERFERENZE SOTTOSERVIZI

INTERFERENZA N°	7
ENTE GESTORE / CONVENZIONE N°	ENEL
TRATTA/LINEA	CATENANUOVA - RADDUSA
TIPOLOGIA	ELETTRICO
INIZIO PROGRESSIVA DI PROGETTO	0+615
FINE PROGRESSIVA DI PROGETTO	0+615
COMUNE	CATENANUOVA
ELABORATO DI RIFERIMENTO	RS0T00D78SHSI0000001A
DESCRIZIONE	ATTRAVERSAMENTO DI CAVI ELETTRICI AEREI DI MT

FOTO N°1





**FOTO N°2**



**FOTO N°3**





**DOSSIER INTERFERENZE SOTTOSERVIZI**

<b>INTERFERENZA N°</b>	<b>8</b>
<b>ENTE GESTORE / CONVENZIONE N°</b>	<b>ACQUE ENNA</b>
<b>TRATTA/LINEA</b>	<b>CATENANUOVA - RADDUSA</b>
<b>TIPOLOGIA</b>	<b>FOGNARIO+ACQUE REFLUE</b>
<b>INIZIO PROGRESSIVA DI PROGETTO</b>	
<b>FINE PROGRESSIVA DI PROGETTO</b>	
<b>COMUNE</b>	<b>CATENANUOVA</b>
<b>ELABORATO DI RIFERIMENTO</b>	<b>RS0T00D78SHSI0000001A</b>
<b>DESCRIZIONE</b>	<b>PARALLELLISMO CONDOTTA FOGNARIA+ACQUE REFLUE (D=400 e D=200)</b>

**FOTO N°1**





**FOTO N°2**



**FOTO N°3**





**DOSSIER INTERFERENZE SOTTOSERVIZI**

<b>INTERFERENZA N°</b>	9
<b>ENTE GESTORE / CONVENZIONE N°</b>	ACQUE ENNA
<b>TRATTA/LINEA</b>	CATENANUOVA - RADDUSA
<b>TIPOLOGIA</b>	FOGNARIO + ACQUE REFLUE
<b>INIZIO PROGRESSIVA DI PROGETTO</b>	0+636
<b>FINE PROGRESSIVA DI PROGETTO</b>	0+636
<b>COMUNE</b>	CATENANUOVA
<b>ELABORATO DI RIFERIMENTO</b>	RS0T00D78SHSI0000001A
<b>DESCRIZIONE</b>	ATTRAVERSAMENTO CONDOTTE INTERRATE (D=400 e D=200)
<b>RISOLUZIONE</b>	SI PREVEDE LA REALIZZAZIONE DI UN POZZETTO DI ISPEZIONE E PER UN TRATTO DI 100 M LA COSTRUZIONE DI UN BAULETTO IN C.A. DELLO SPESSORE DI 30 CM A PROTEZIONE DELLE CONDOTTE

**FOTO N°1**





FOTO N°2



FOTO N°3





**DOSSIER INTERFERENZE SOTTOSERVIZI**

<b>INTERFERENZA N°</b>	10
<b>ENTE GESTORE / CONVENZIONE N°</b>	COMUNE
<b>TRATTA/LINEA</b>	CATENANUOVA - RADDUSA
<b>TIPOLOGIA</b>	CONDOTTA IDRICA
<b>INIZIO PROGRESSIVA DI PROGETTO</b>	0+636
<b>FINE PROGRESSIVA DI PROGETTO</b>	0+636
<b>COMUNE</b>	CATENANUOVA
<b>ELABORATO DI RIFERIMENTO</b>	RS0T00D78SHSI0000001A
<b>DESCRIZIONE</b>	CONDOTTA INTERRATA SEGNALATA DA TECNICI ESTERNI

FOTO N°1

FOTO N°1



**DOSSIER INTERFERENZE SOTTOSERVIZI**

<b>INTERFERENZA N°</b>	11
<b>ENTE GESTORE / CONVENZIONE N°</b>	
<b>TRATTA/LINEA</b>	CATENANUOVA - RADDUSA
<b>TIPOLOGIA</b>	FIBRA OTTICA
<b>INIZIO PROGRESSIVA DI PROGETTO</b>	0+636
<b>FINE PROGRESSIVA DI PROGETTO</b>	0+636
<b>COMUNE</b>	CATENANUOVA
<b>ELABORATO DI RIFERIMENTO</b>	RS0T00D78SHSI0000001A
<b>DESCRIZIONE</b>	LINEA SEGNALATA DA TECNICI ESTERNI

*FOTO N°1*

*FOTO N°1*