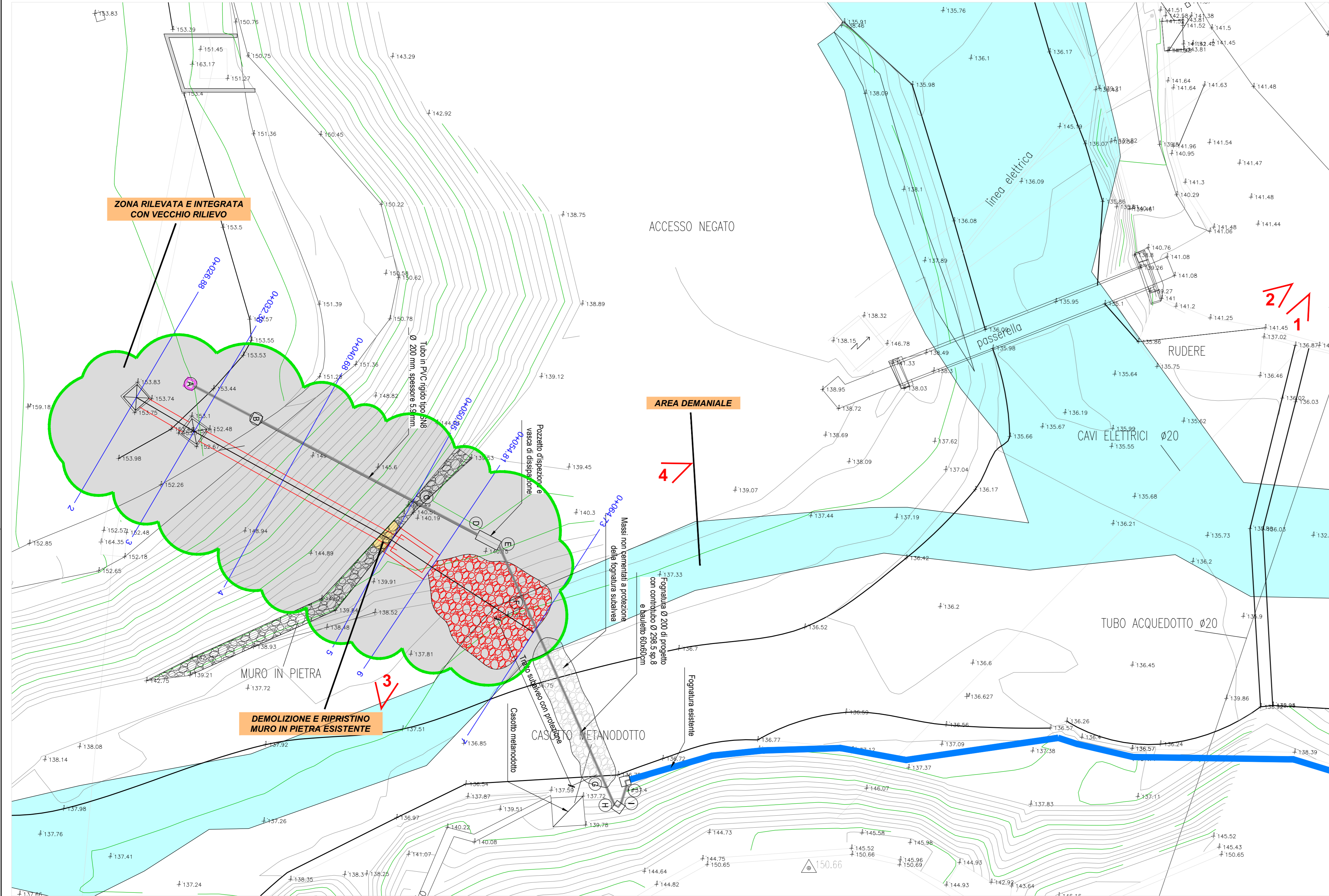


PLANIMETRIA DI PROGETTO

SCALA 1:200



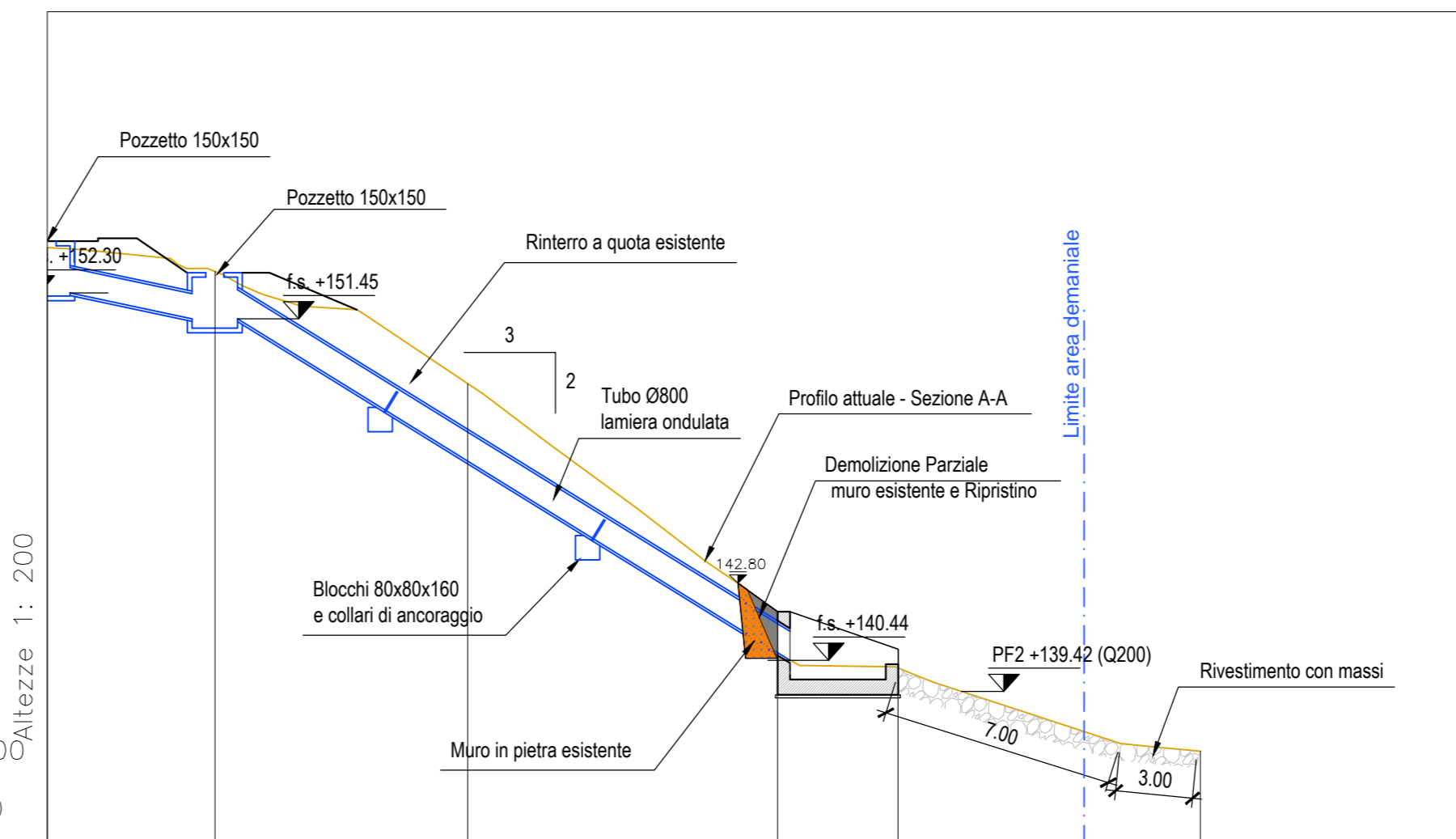
PLANIMETRIA STATO ATTUALE

SCALA 1:500



PROFILO SCARICO ACQUE BIANCHE

SCALA 1:200



No. SEZIONI	2	3	4	5	6	7
DISTANZE PROGRESSIVE	26,88	32,38	40,68	50,85	54,81	64,73
DISTANZE PARZIALI	9,50	6,30	10,17	3,95	9,92	
QUOTE TERRENO	103,79	103,01	102,52	102,32	102,00	102,58
QUOTE PROGETTO	103,30	101,45	102,70	102,01	102,00	102,26

Foto 1



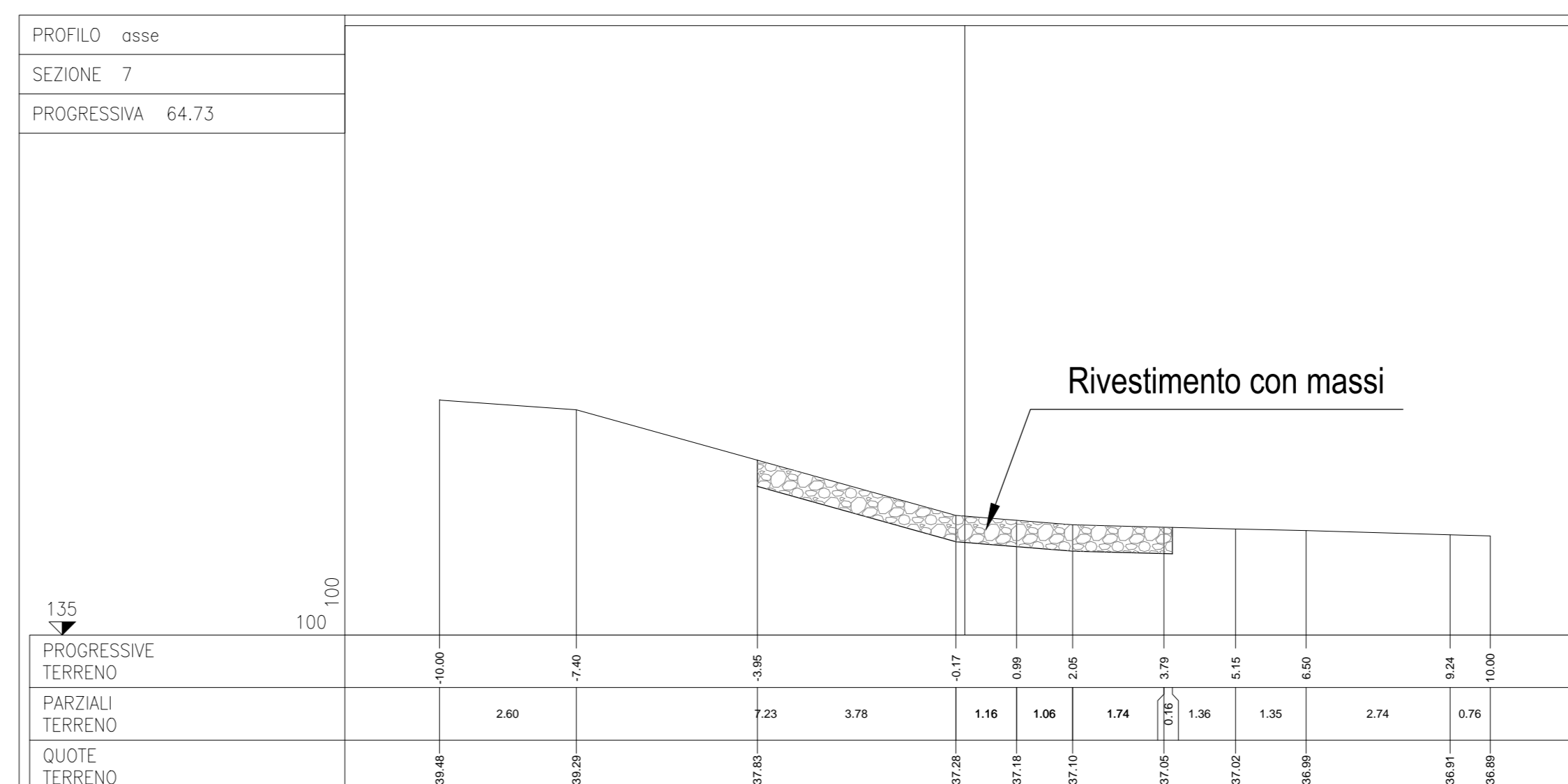
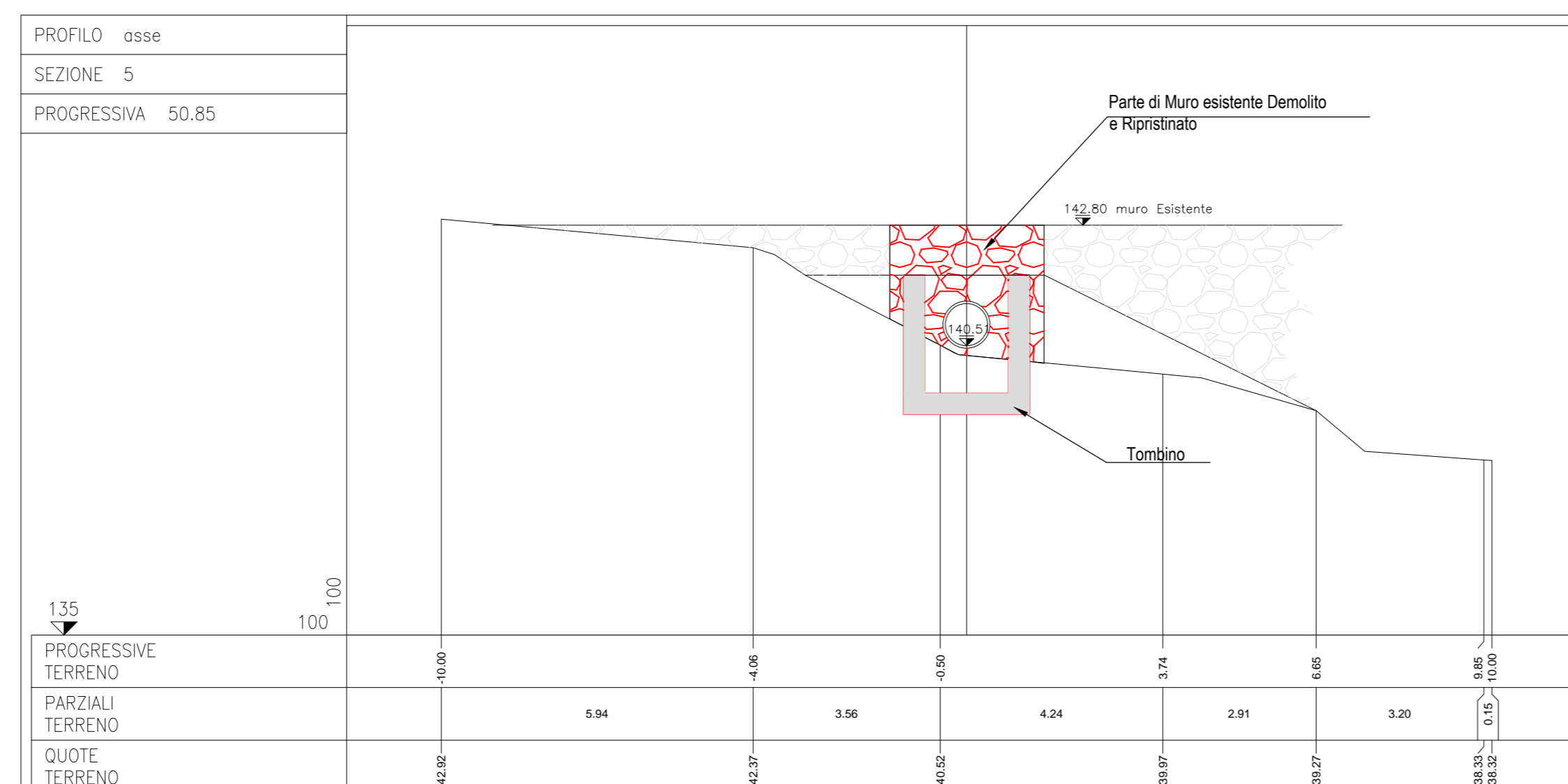
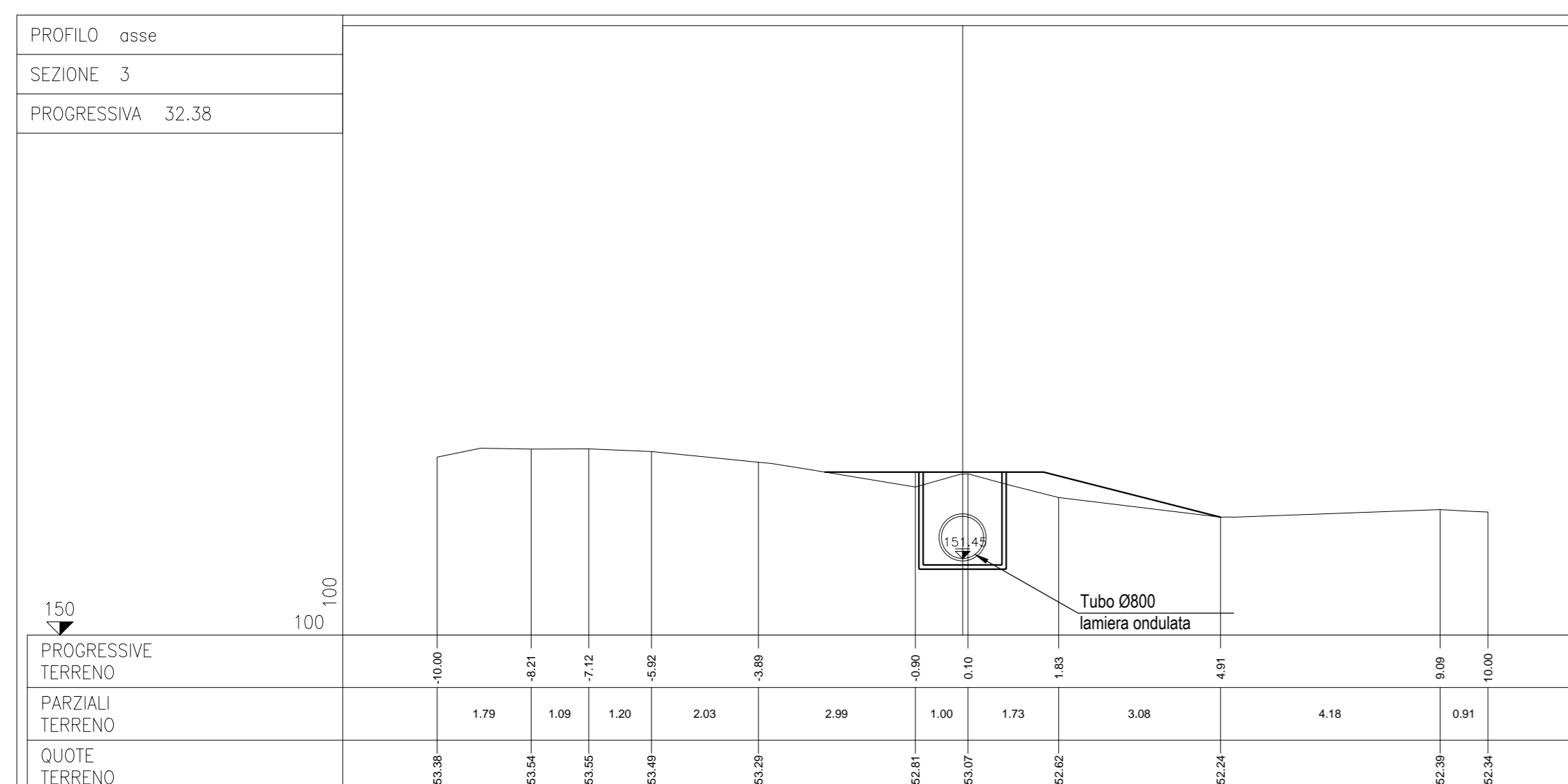
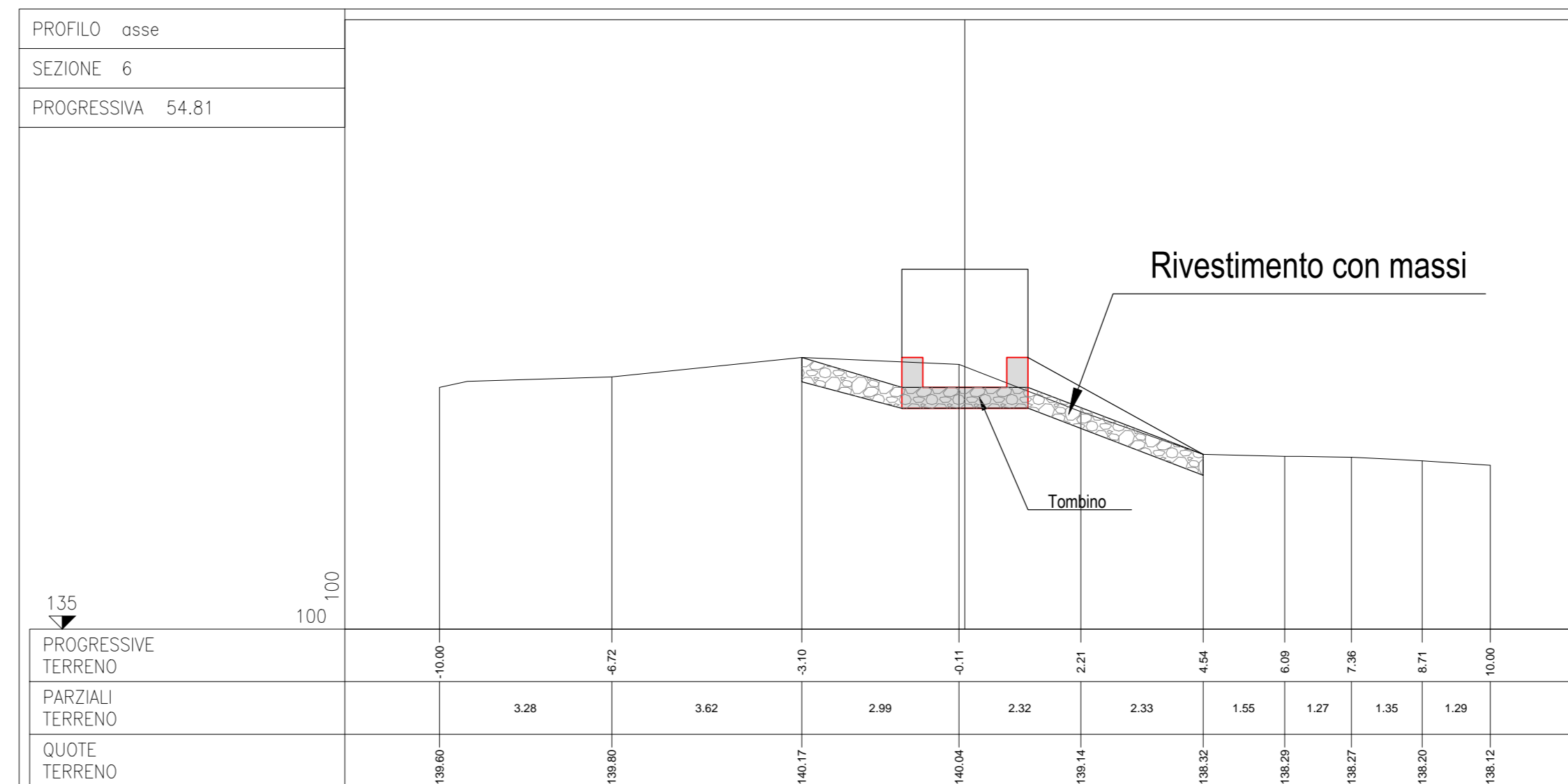
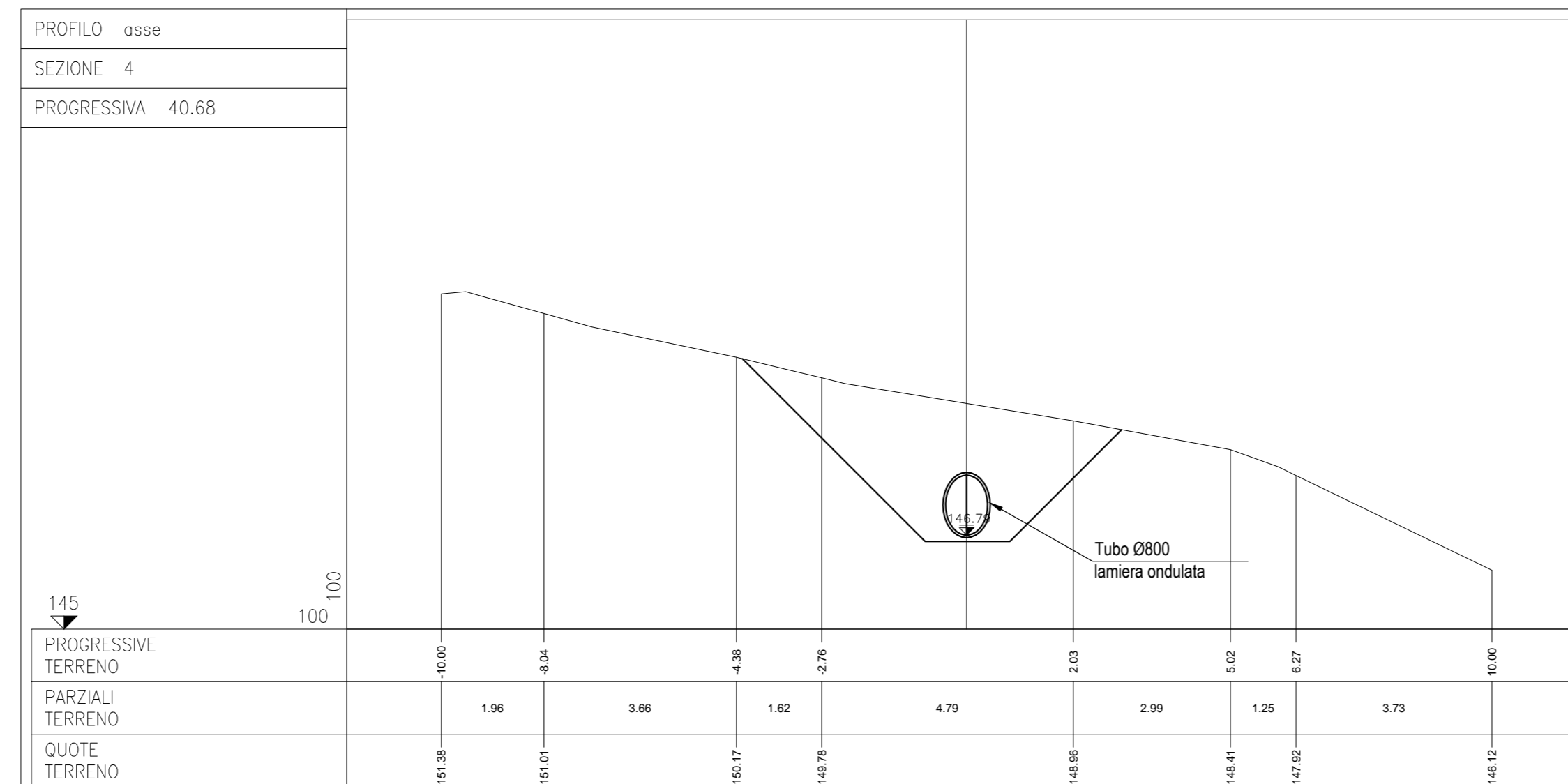
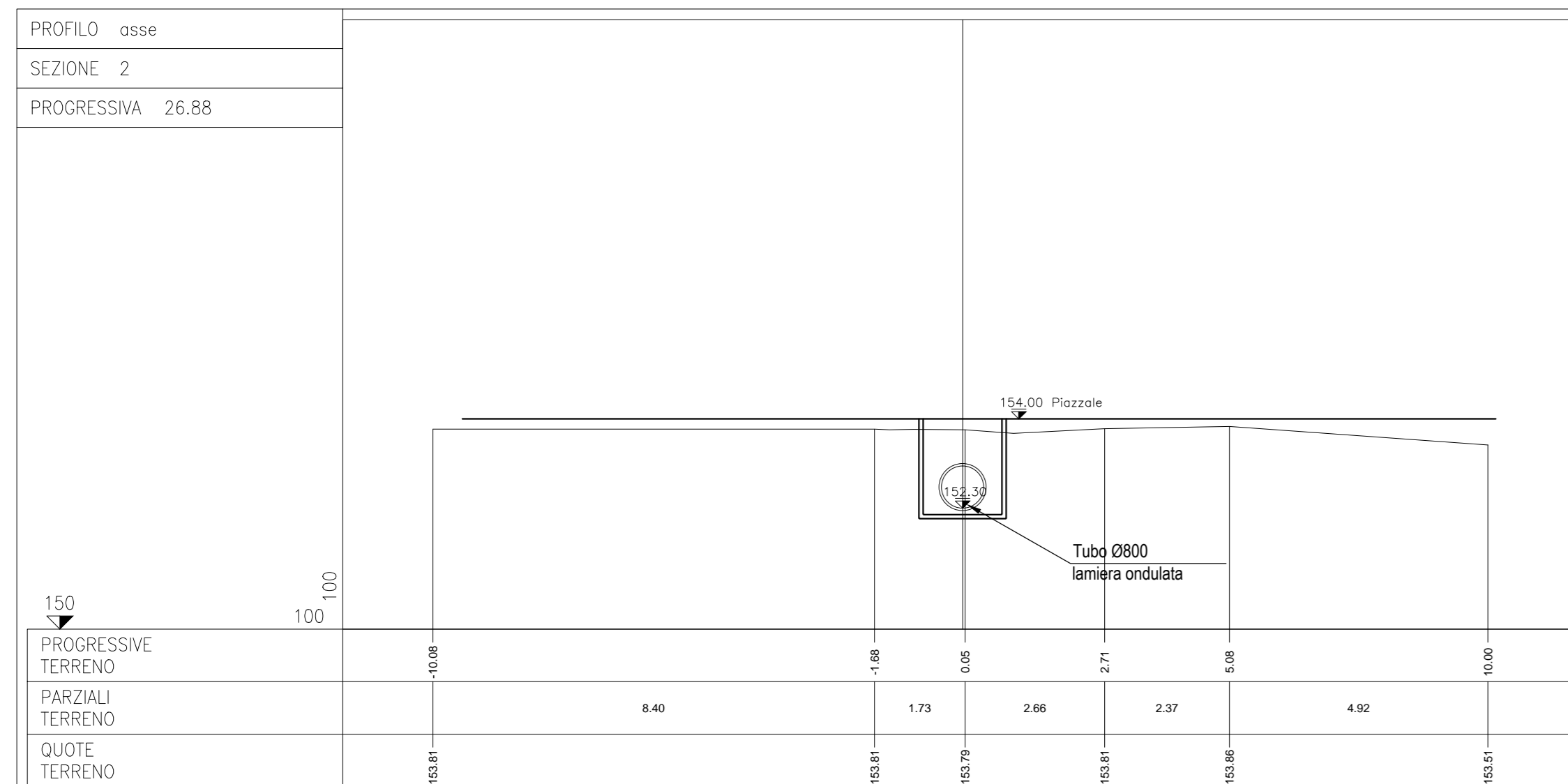
Foto 2



Foto 3



Foto 4



COMMITTENTE:



ALTA SORVEGLIANZA:



GENERAL CONTRACTOR:



INFRASTRUTTURE FERROVIARIE STRATEGICHE DEFINITE DALLA LEGGE OBIETTIVO N.443/01

TRATTA A.V./A.C. TERZO VALICO DEI GIOVI PROGETTO ESECUTIVO

CAMPO BASE CRAVASCO CBL5
Scarico acque bianche
Planimetria stato attuale e di progetto
Sezioni trasversali

GENERAL CONTRACTOR		DIRETTORE LAVORI		SCALA:	
Cociv Ing. E. Pagni				VARIE	
COMMESSA	LOTTO	FASE	ENTE	TIPO DOC.	OPERA/DISCIPLINA
IG 51	00	E	CV	AZ	CA 0501
PROGETTAZIONE	Redatto	Verificato	Data	Progressiva	Disegnato
Rev.	Descrizione emissione				
A00	Prima Emissione		03/06/2015	COCIV	03/06/2015
Nome File: 001-001-E-CV-08-CAS-01-005-A00 CUP: F81H2000000008					