SEZIONE B-B

SCALA 1:500

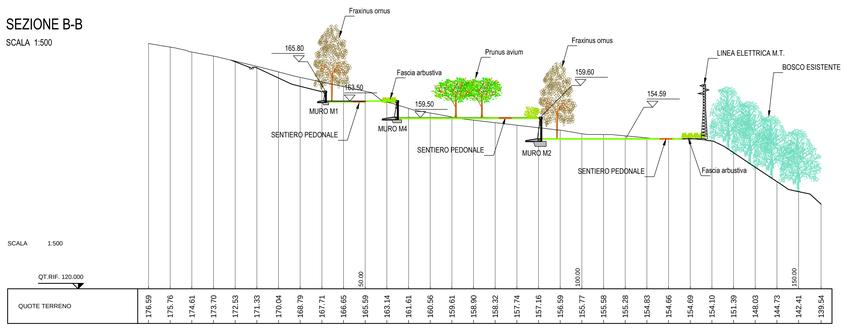

FASCIA ARBUSTIVA

Schema di impianto - scala 1:100

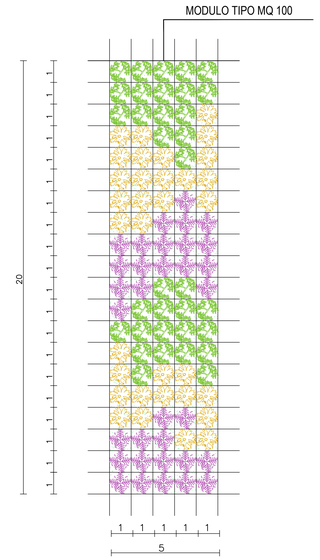

LEGENDA				
	Specie	Dim. di impianto	Quantità N/100 mq	Quantità totale
	Crataegus monogyna	circ. vaso 22 cm	33	457
	Cornus sanguinea	circ. vaso 28 cm	33	457
	Coronilla emerus	circ. vaso 33 cm	34	470

PLANIMETRIA DI PROGETTO

SCALA 1:500

N

LEGENDA OPERE A VERDE

	Idrosemina esistente al momento del ripristino da conservare
	Tappeto erboso 11144 mq
	Sentiero in graniglia - 1686.81 mq
	VEGETAZIONE ESISTENTE DA CONSERVARE
	Siepi arbustive miste esistenti al momento del ripristino da conservare 1 Crataegus monogyna 3 Prunus laurocerasus
	Alberature esistenti al momento del ripristino da conservare (Ostrya carpinifolia)
	Alberature esistenti al momento del ripristino da conservare (Fraxinus ornus)
	Alberature esistenti al momento del ripristino da conservare (Malus floribunda)
	INTEGRAZIONI ARBOREE-ARBUSTIVE
	Fascia arbustiva - (vedi schema di impianto) 1362 mq

	SPECIE	DIMENSIONE IMPIANTO	SESTO DI IMPIANTO	QUANTITA'
n	ARBUSTI: 1 Coronilla emerus 2 Crataegus monogyna 3 Cornus sanguinea	 vaso Ø 33 cm vaso Ø 22 cm vaso Ø 28cm	 1,00 mt 1,00 mt 1,00 mt	 27 63 21
	Prunus avium	circonf. fusto 16/18 cm	min.6,00mt	8
8.00	Sophora japonica	circonf. fusto 16/18 cm	min.8,00mt	3
	Ostrya carpinifolia	circonf. fusto 18/20 cm	min.6,00mt	4
6.00	Fraxinus ornus	circonf. fusto 18/20 cm	6,00mt	35
8.00	Quercus pubescens	circonf. fusto 18/20 cm	8,00mt	25

NOTA BENE

N.B. Il tappeto erboso da eseguirsi nella fase di ripristino ambientale riguarderà le sole aree precedentemente occupate dalle fondazioni degli edifici. Questo dovrà essere eseguito previo riporto di terra di coltivo, con il seguente miscuglio di semi (40 g/mq):

-30 % FABACEAE: Trifolium pratense, Lotus corniculatus, Onobrichis arenaria;

-50 % GRAMINACEAE e CYPERACEAE: Bromus erectus, Poa annua, Poa pratensis, Molina arundinacea, Brachypodium pinnatum, Avanella flexuosa, Carex rosae;

-20 % MISTE: Lolium perenne, Plantago major, Taraxacum officinale, Ammi majus, Bellis perennis.

SEZIONE TIPO RIPORTO TERRA DI COLTIVO

SCALA 1:50

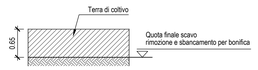

COMMITTENTE:

RFI RETE FERROVIARIA ITALIANA
GRUPPO FERROVIE DELLO STATO ITALIANE

ALTA SORVEGLIANZA:

ITALFERR
GRUPPO FERROVIE DELLO STATO ITALIANE

GENERAL CONTRACTOR:

Consorzio Collegamenti Integrati Veloci

INFRASTRUTTURE FERROVIARIE STRATEGICHE DEFINITE DALLA LEGGE OBIETTIVO N.443/01

TRATTA A.V./A.C. TERZO VALICO DEI GIOVI
PROGETTO ESECUTIVO

CAMPO BASE CRAVASCO CBL5
PLANIMETRIA DI RIPRISTINO AMBIENTALE

GENERAL CONTRACTOR	DIRETTORE LAVORI	SCALA:
Consorzio **Cociv** Ing. E. Pagani		1:500

COMMESSA	LOTTO	FASE	ENTE	TIPO DOC.	OPERA/DISCIPLINA	PROGR.	REV.
IG51	00	E	CV	P8	CA0501	007	C

PROGETTAZIONE

Rev.	Descrizione emissione	Redatto	Data	Verificato	Data	Progettista Integratore	Data	IL PROGETTISTA
A00	Prima Emissione	Nicolas	12/02/2014	COCIV	12/02/2014	A. Palomba	14/02/2014	Consorzio Cociv Via Paolo Mascagni 14 00139 Roma Ordine Ingegneri Prov. TO n. 6271 R
B00	Revisione B	Nicolas	28/02/2015	COCIV	28/02/2015	A.Palomba	02/03/2015	
C00	Revisione generale	Nicolas	05/05/2015	COCIV	05/05/2015	A.Mancarella	05/05/2015	

n. Elab. 29

Nome File: IG51-00-E-CV-PB-CA05-01-007-C00

CUP: F81H92000000008

Scala di plot: 1: