Planimetria

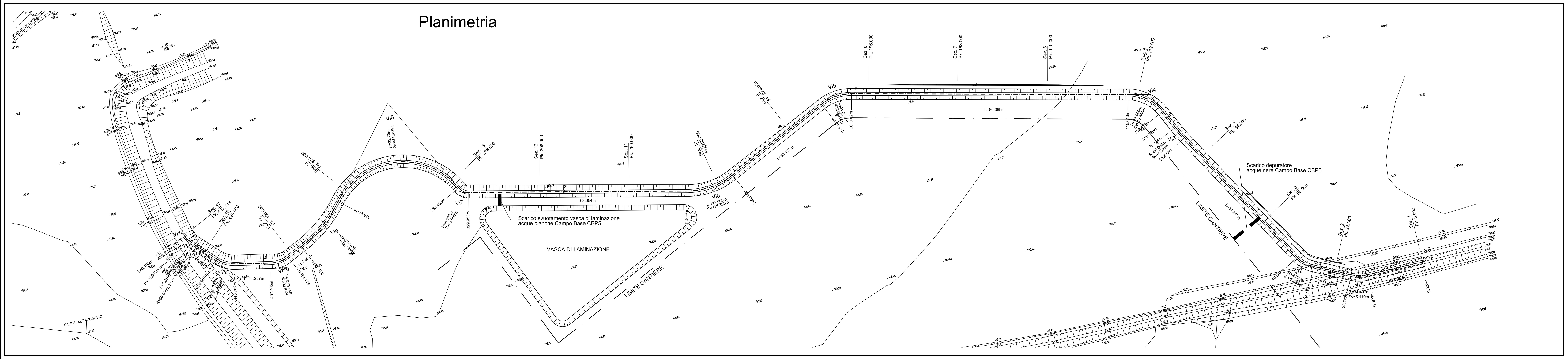

COORDINATE VERTICI

Vertice		Coordinata	Vertice		Coordinata
V0	E(m)	47712.530	Vi8	E(m)	47409.825
	N(m)	185154.622		N(m)	185276.038
Vi1	E(m)	47692.300	Vi9	E(m)	47381.776
	N(m)	185154.627		N(m)	185242.613
Vi2	E(m)	47676.405	Vi10	E(m)	47365.928
	N(m)	185162.271		N(m)	185235.271
Vi3	E(m)	47648.036	Vi11	E(m)	47349.009
	N(m)	185211.022		N(m)	185238.763
Vi4	E(m)	47641.537	Vi12	E(m)	47341.490
	N(m)	185224.753		N(m)	185246.491
Vi5	E(m)	47546.095	Vi13	E(m)	47339.392
	N(m)	185247.260		N(m)	185248.851
Vi6	E(m)	47502.150	Vi14	E(m)	47338.699
	N(m)	185226.458		N(m)	185250.300
Vi7	E(m)	47426.211			
	N(m)	185243.688			

Profilo Longitudinale

SCALA QUOTE 1:50
SCALA DISTANZE 1:500
QT.RIF. 185.000

Livellette (DIFF. DI QUOTA / DISTANZA / PENDENZA): h = 0.017, L = 17.632, i = 0.10% — h = -2.019, L = 406.232, i = -0.50% — h = -1.197, L = 3.907, i = -30.65%

R	T	Fr	Pr	Qt
5000.000	14.872	-0.022	17.632	188.968
10.000	1.472	-0.107	433.208	186.902

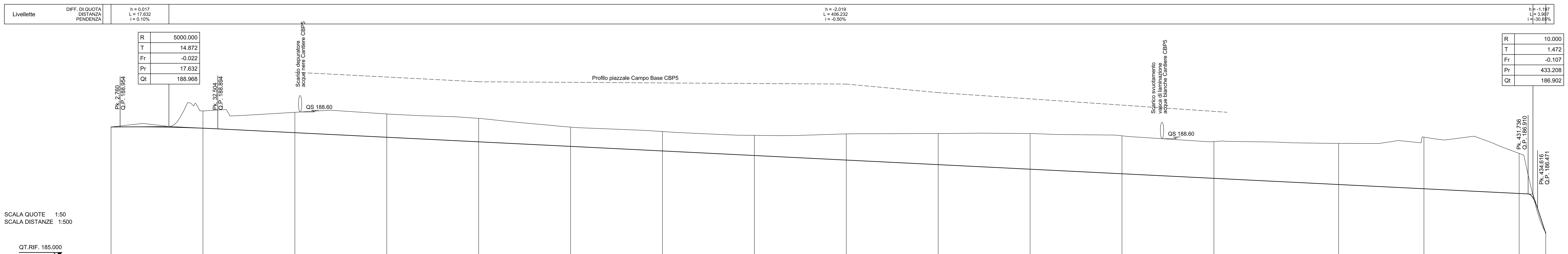

NUMERO SEZIONI	QUOTE TERRENO	QUOTE PROGETTO	DISTANZE PARZIALI	DISTANZE PROGRESSIVE	DIFFERENZA DI QUOTA
1	188.95	188.95		0.00	0.00
			28.00		
2	189.44	188.91		28.00	-0.53
			28.00		
3	189.40	188.78		56.00	-0.62
			28.00		
4	189.35	188.64		84.00	-0.71
			28.00		
5	189.21	188.50		112.00	-0.71
			28.00		
6	188.95	188.36		140.00	-0.59
			28.00		
7	188.81	188.22		168.00	-0.59
			28.00		
8	188.70	188.08		196.00	-0.62
			28.00		
9	188.74	187.94		224.00	-0.80
			28.00		
10	188.75	187.80		252.00	-0.95
			28.00		
11	188.75	187.66		280.00	-1.09
			28.00		
12	188.68	187.52		308.00	-1.16
			28.00		
13	188.51	187.39		336.00	-1.12
			38.00		
14	188.45	187.20		374.00	-1.25
			26.00		
15	188.64	187.07		400.00	-1.57
			28.00		
16	188.15	186.92		429.00	-1.22
			8.12		
17	185.75	185.75		437.11	0.00

ETTOMETRICHE: 0, 1, 2, 3, 4

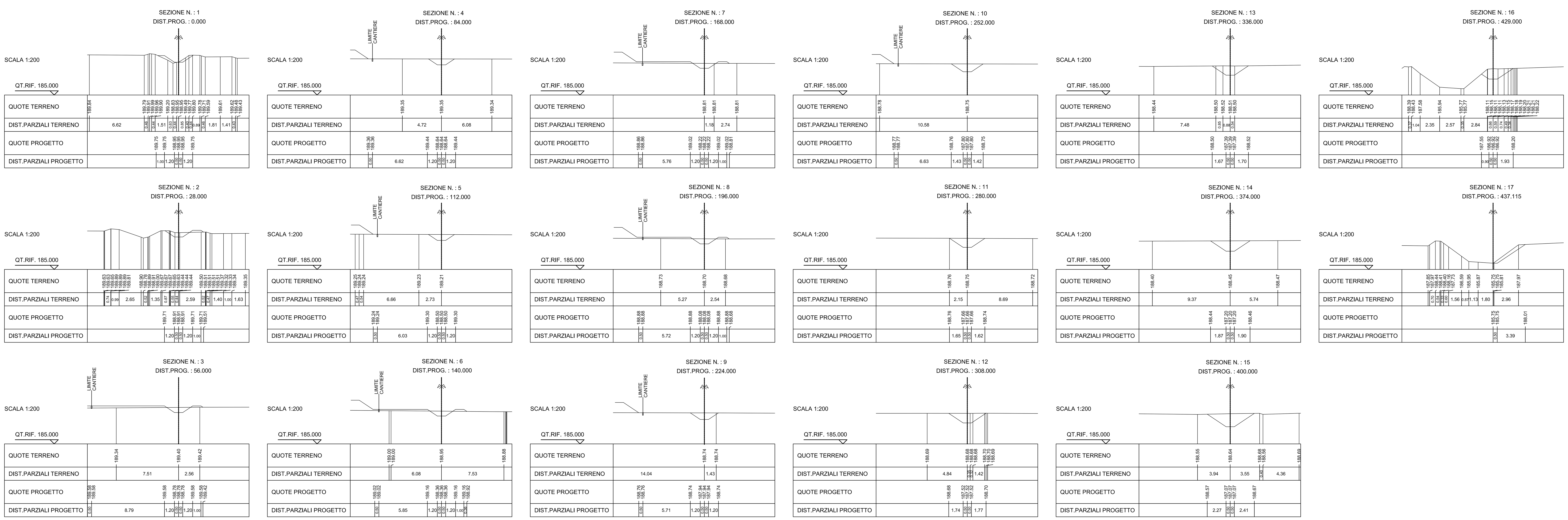

COMMITTENTE: RFI RETE FERROVIARIA ITALIANA — GRUPPO FERROVIE DELLO STATO ITALIANE

ALTA SORVEGLIANZA: ITALFERR — GRUPPO FERROVIE DELLO STATO ITALIANE

GENERAL CONTRACTOR: COCIV — Consorzio Collegamenti Integrati Veloci

INFRASTRUTTURE FERROVIARIE STRATEGICHE DEFINITE DALLA LEGGE OBIETTIVO N.443/01

TRATTA A.V./A.C. TERZO VALICO DEI GIOVI
PROGETTO ESECUTIVO

CAMPO NOVI LIGURE CBP5
DEVIAZIONE FOSSO AMIAS
PLANIMETRIA, PROFILO E SEZIONI TRASVERSALI

GENERAL CONTRACTOR: Consorzio Cociv, Ing. E. Pagani — DIRETTORE LAVORI — SCALA: VARIE

COMMESSA	LOTTO	FASE	ENTE	TIPO DOC.	OPERA/DISCIPLINA	PROGR.	REV.
IG51	00	E	CV	AZ	CA1001	009	B

PROGETTAZIONE

Rev.	Descrizione emissione	Redatto	Data	Verificato	Data	Progettista Integratore	Data	IL PROGETTISTA
A00	Prima Emissione	MB SERVICE	29/01/2014	COCIV	29/01/2014	A. Palomba	31/01/2014	
B00	Revisione generale	MB SERVICE	27/05/2015	COCIV	27/05/2015	A. Mancarella	29/05/2015	Dott. Ing. Aldo Mancarella, Ordine Ingegneri Prov. TO n. 6271 R

n. Elab. — Nome File: IG51-00-E-CV-AZ-CA10-01-009-B00
CUP: F81H92000000008

Scala di plot: 1: 1