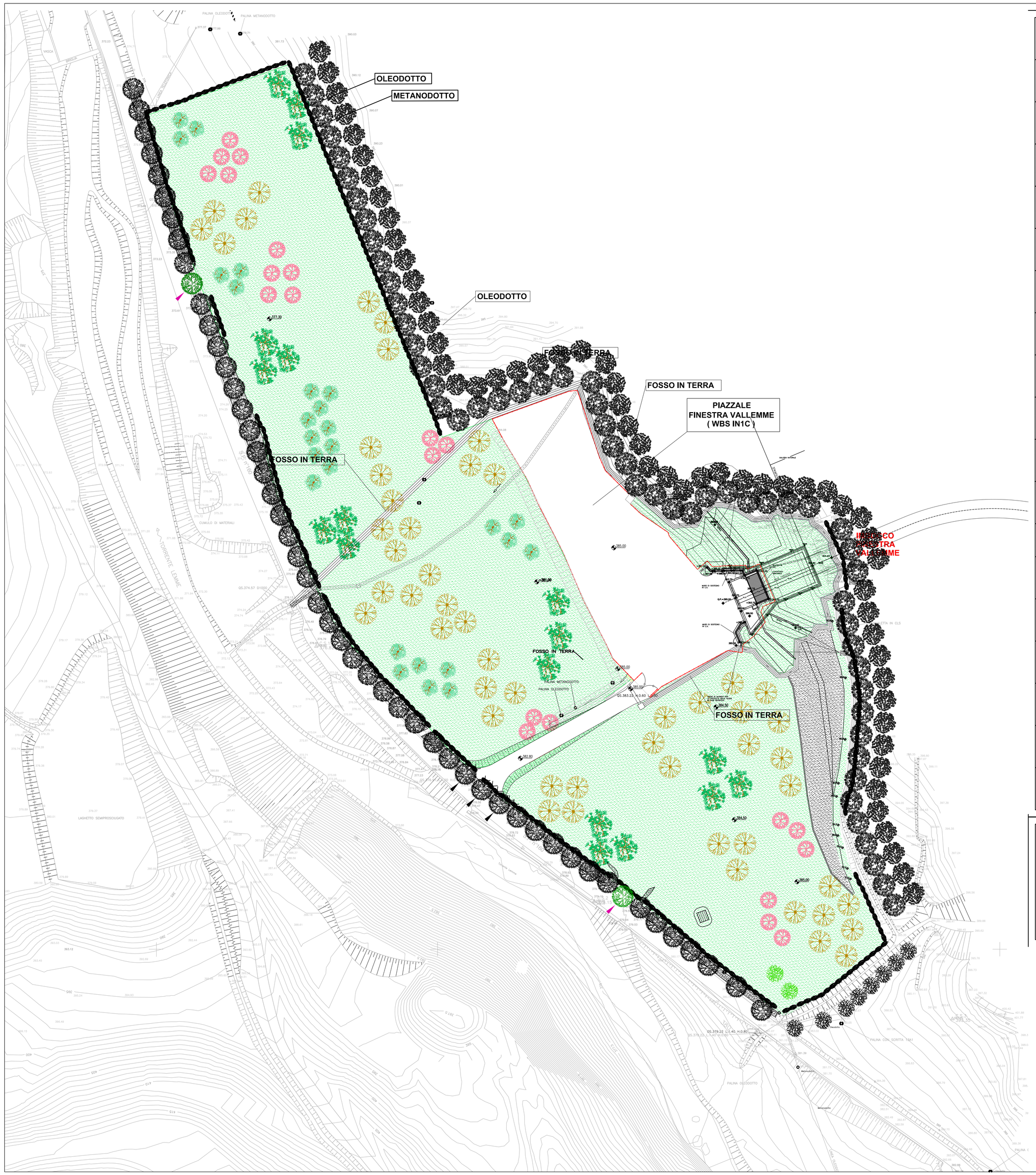

L E G E N D A

	Idrosemina esistente al momento del ripristino da conservare
	Idrosemina – mq 26150
	Siepi arbustive miste esistenti al momento del ripristino da conservare 1–Crataegus monogyna
	Siepi arbustive miste esistenti al momento del ripristino da espiantare
	Alberature esistenti al momento del ripristino da conservare (Castanea sativa)
	Alberature esistenti al momento del ripristino da conservare (Alnus glutinosa)
	Alberature esistenti al momento del ripristino da conservare (Populus tremula)
	Alberature esistenti al momento del ripristino da conservare (Ulmus minor)
	Alberature esistenti al momento del ripristino da conservare (Acer pseudoplatanus)
	Alberature esistenti al momento del ripristino da espiantare e trapiantare (Populus tremula)
	Alberature trapiantate in sito (Populus tremula)

INTEGRAZIONI ARBOREE–ARBUSTIVE

	Specie	Dimensione di impianto	Sesto di impianto	Quantità
8,00	Quercus pubescens	circonf. fusto 16/18 cm	8,00 mt	18
8,00	Castanea sativa	circonf. fusto 10/12 cm	8,00 mt	52
6,00	Ostrya carpinifolia	circonf. fusto 16/18 cm	6,00 mt	22
6,00	Acer campestre	circonf. fusto 16/18 cm	6,00 mt	26
6,00	Alnus glutinosa	circonf. fusto 16/18 cm	6,00 mt	2

N.B. L'idrosemina dovrà essere eseguita previo riporto di terra di coltivo, con il seguente miscuglio di semi (30 gr/mq):
–30% Fabaceae: Trifolium pratense, Lotus corniculatus, Onobrichis arenaria, Astragalus purpureus;
–60% Graminaceae e Cyperaceae: Bromus erectus, Poa Annua, Poa pratensis, Molina arundinacea, Brachypodium pinnatum, Hordeum murinum, Holcus lanatus, Avenella flexuosa, Phleum hirsutum, Phleum pratense, Carex rosae;
–10% miste: Lolium perenne, Plantago major, Taraxacum officinale, Ammi majus, Bellis perennis.

PLANIMETRIA 1:500

SEZIONE TIPO RIPORTO TERRA DI COLTIVO

scala 1:25

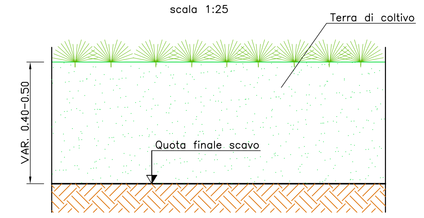

SEZIONE TIPO CANALE IN TERRA

scala 1:25

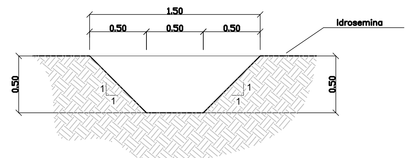

SEZIONE TIPO RIPORTO TERRA DI COLTIVO

scala 1:25

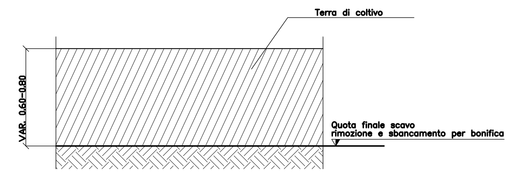

COMMITTENTE:

RFI RETE FERROVIARIA ITALIANA
GRUPPO FERROVIE DELLO STATO ITALIANE

ALTA SORVEGLIANZA:

ITALFERR
GRUPPO FERROVIE DELLO STATO ITALIANE

GENERAL CONTRACTOR:

COCIV
Consorzio Collegamenti Integrati Veicoli

INFRASTRUTTURE FERROVIARIE STRATEGICHE DEFINITE DALLA LEGGE OBIETTIVO N.443/01

TRATTA A.V./A.C. TERZO VALICO DEI GIOVI
PROGETTO ESECUTIVO

COP1 - CANTIERE OPERATIVO VAL LEMME - SECONDA FASE

PLANIMETRIA RIPRISTINO FINALE AREA DI INTERVENTO

GENERAL CONTRACTOR	DIRETTORE LAVORI	SCALA:
Consorzio Cociv, Ing. E. Pagani		1 : 500

COMMESSA	LOTTO	FASE	ENTE	TIPO DOC.	OPERA/DISCIPLINA	PROGR.	REV.
IG51	00	E	CV	P8	CA1701	010	B

PROGETTAZIONE

Rev.	Descrizione emissione	Redatto	Data	Verificato	Data	Progettista Integratore	Data	IL PROGETTISTA
A00	Prima Emissione	studiogiachi	26/01/2015	COCIV	26/01/2015	A. Palomba	26/01/2015	COCIV Dott. Ing. Alberto Mancarella Ordine Ingegneri Prov. TO n. 6271 R
B00	Revisione generale	studiogiachi	05/05/2015	COCIV	05/05/2015	A. Mancarella	05/05/2015	

n. Elab.

Nome File: IG51-00-E-CV-P8-CA17-01-01-B-00

CUP: F81H92000000008

Scala di plot: 1: