

NOTA

NELLA FASE FINALE SI PREVEDE LA SISTEMAZIONE DEFINITIVA DEL MANTO STRADALE E LA REALIZZAZIONE DELLA SEGNALETICA OPERANDO SULLA SEMICARREGGIATA CON CANTIERI MOBILI (TIPO D) DI LUNGHEZZA NON INFERIORE A 200 METRI

NOTA

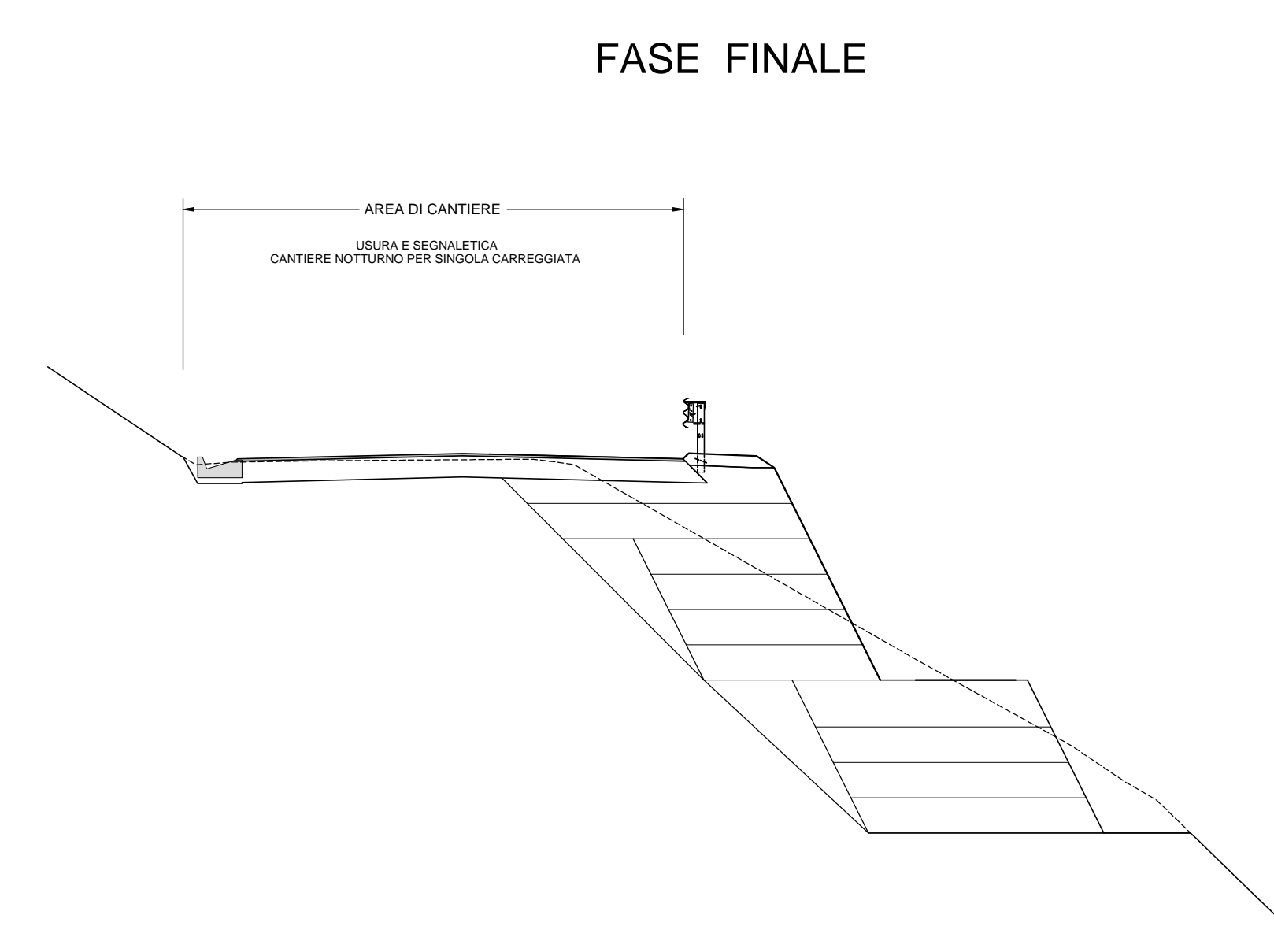
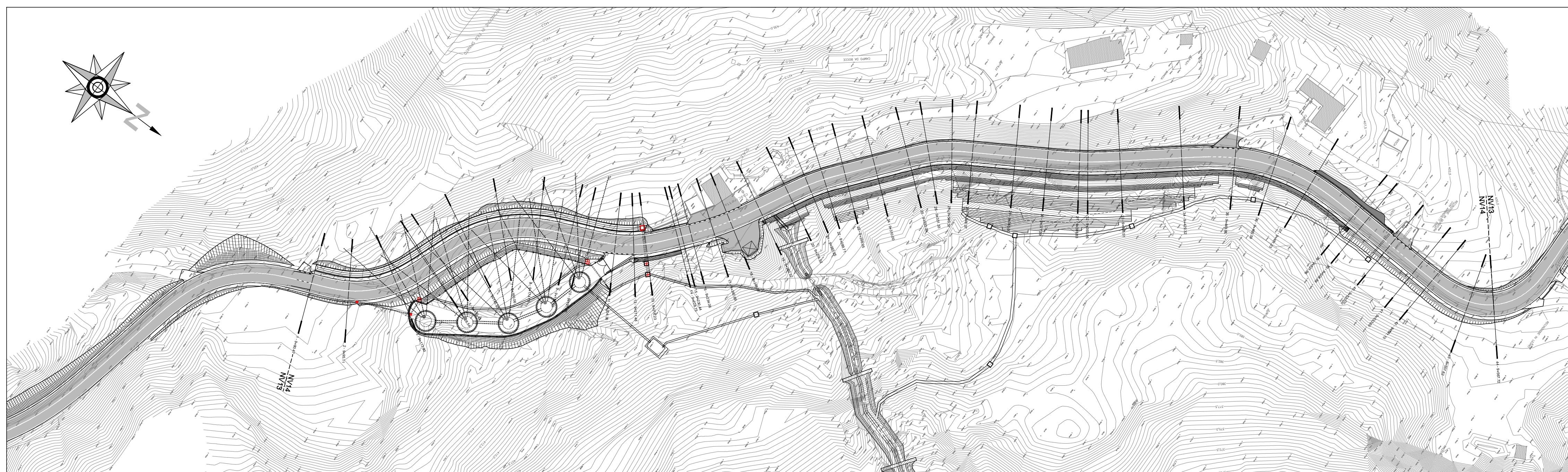
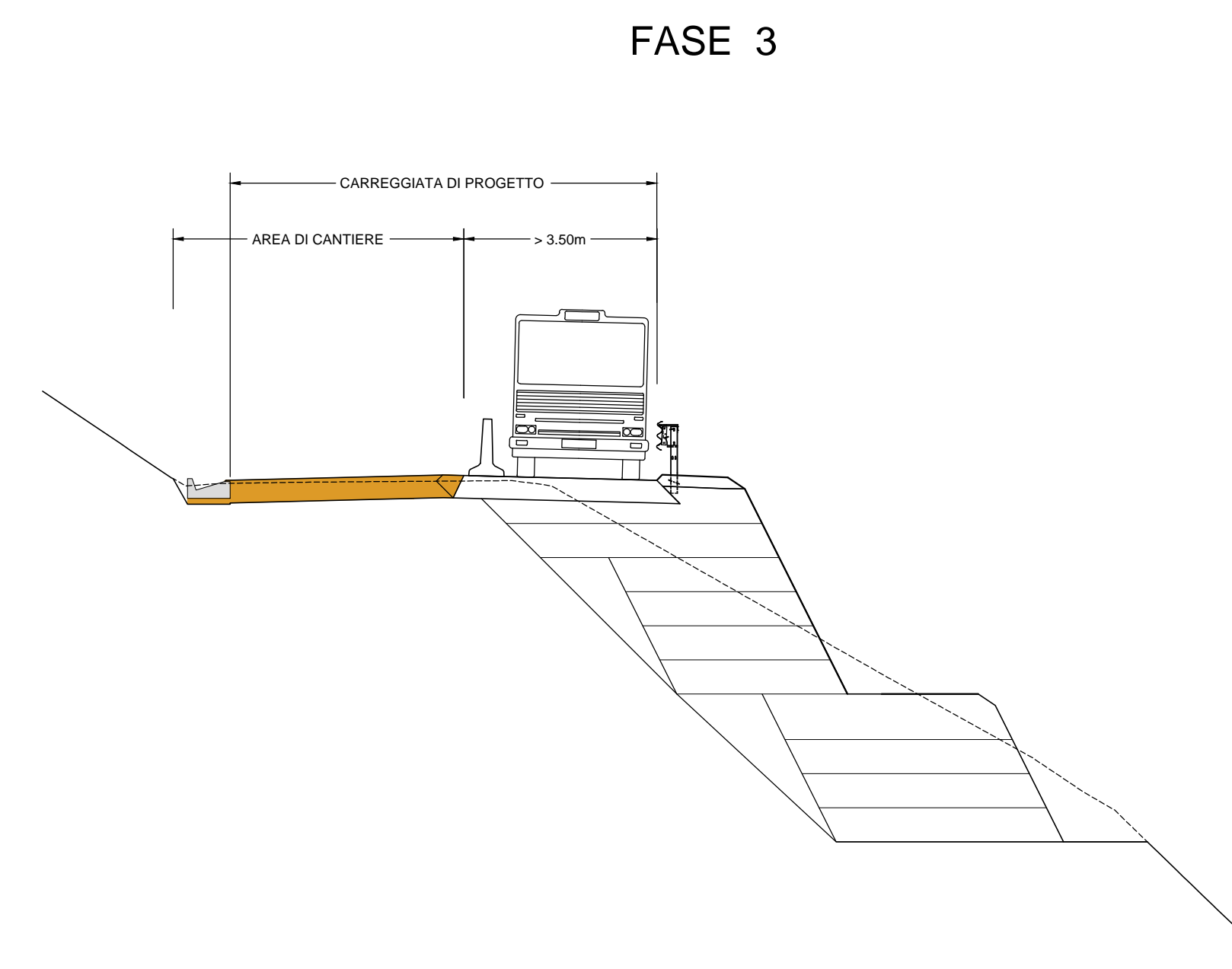
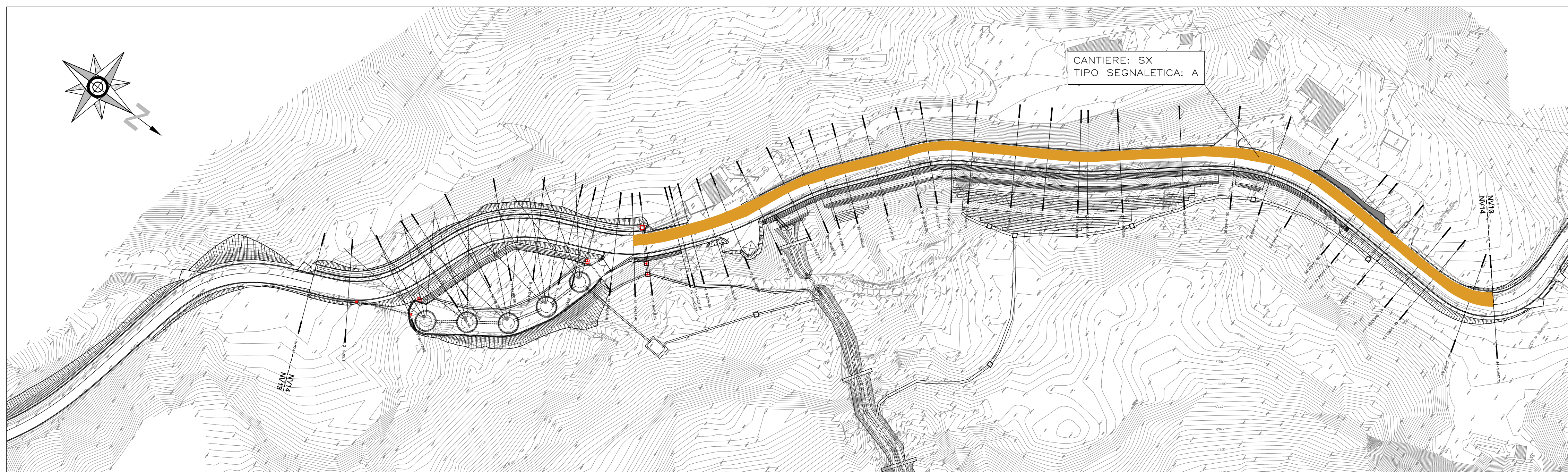
GARANIRE IL MANTENIMENTO DEGLI ACCESSI DURANTE LA FASE DI CANTIERIZZAZIONE

NOTA

PER I TIPOLOGICI DELLA SEGNALETICA DI CANTIERE SI RIMANDA ALLO SPECIFICO ELABORATO GRAFICO

LEGENDA

- - - CICLO STRADA ESISTENTE
- AREA DI CANTIERE
- SEGNALETICA ORIZZONTALE DEFINITIVA
- SEGNALETICA ORIZZONTALE PROVVISORIA



COMMITTENTE: **RFI** RETE FERROVIARIA ITALIANA GRUPPO FERROVIE DELLO STATO ITALIANE

ALTA SORVEGLIANZA: **ITALFERR** GRUPPO FERROVIE DELLO STATO ITALIANE

GENERAL CONTRACTOR: **COGIV** Consorzio C-Regenerati Integrati Valor

INFRASTRUTTURE FERROVIARIE STRATEGICHE DEFINITE DALLA LEGGE OBIETTIVO N.443/01

TRATTA A.V./A.C. TERZO VALICO DEI GIOVI

PROGETTO ESECUTIVO

S.P.163 della Castagnola - Frana Carbonasca

Progetto stradale - NV14

Planimetria con indicazione delle aree di cantiere

GENERAL CONTRACTOR Cociv Ing. E. Pagani		DIRETTORE LAVORI		SCALA: 1:1000				
COMMESSA IG51	LOTTO 01	FASE E	ENTE CV	TIPO DOC P7				
OPERADISCIPLINA NV140X		PROGR 004	REV A					
Rev.	Descrizione emissione	Redatto	Data	Verificato	Data	Progettista	Data	IL PROGETTISTA
A00	Prima emissione	A. Marfisi	05/11/2014	M. Scuderi	06/11/2014	A. Pavesio	07/11/2014	
A01	Revisione cartello	A. Marfisi	27/07/2015	M. Scuderi	27/07/2015	A. Marfisi	28/07/2015	

Nome File: 1001-01-E-CV-FI-NV14-01-004-A01
CUP: F81H820000008