Comune di Fombio Fg. n. 6

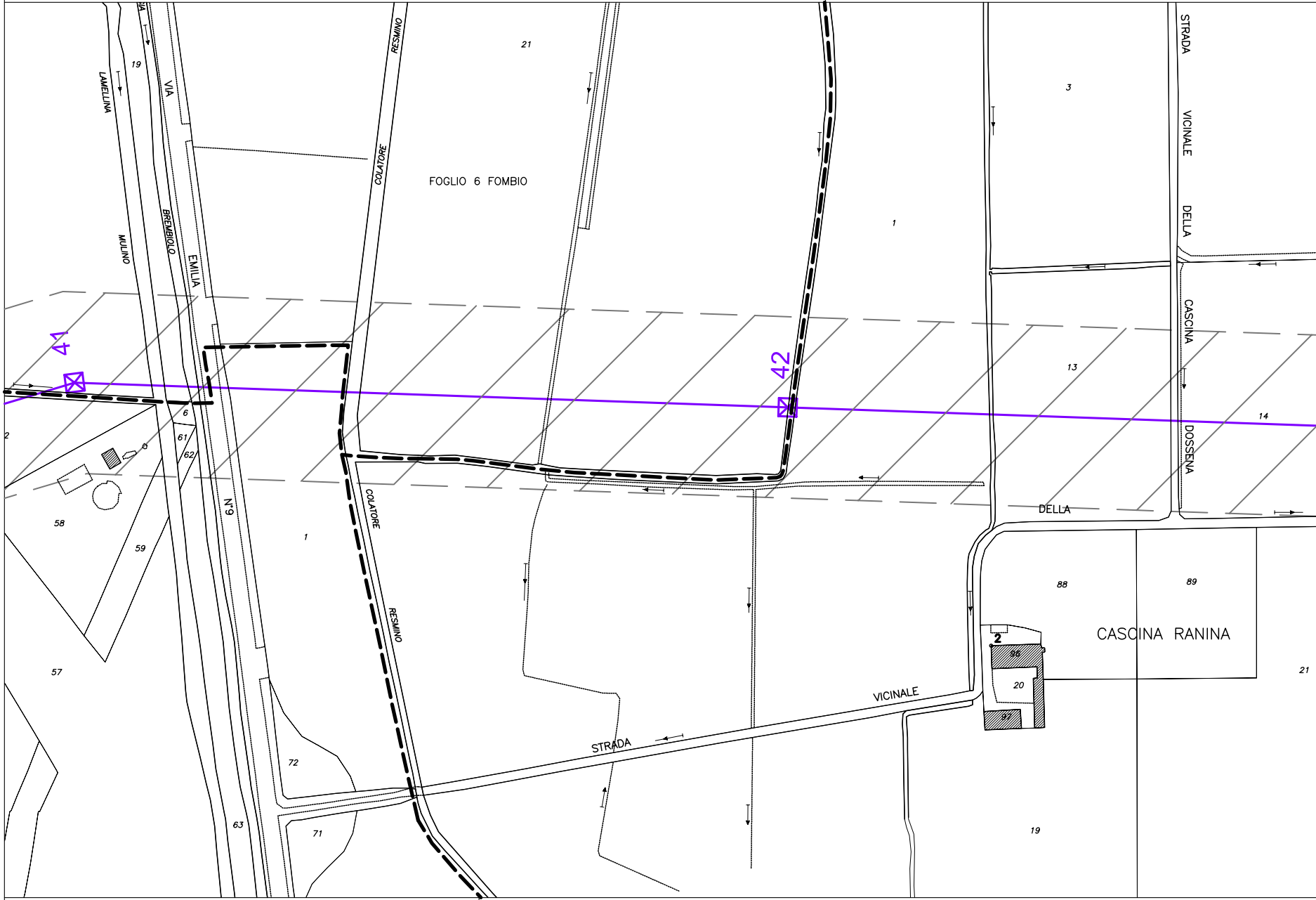

FOGLIO 6 FOMBIO
41
42
VIA EMILIA
N.°9
LAMELLINA
MULINO
BREMBIOLO
COLATORE RESMINO
COLATORE
RESMINO
STRADA VICINALE DELLA CASCINA DOSSENA
DELLA
STRADA
VICINALE
CASCINA RANINA
2
19
21
3
1
13
14
6
61
62
58
59
57
72
71
63
88
89
95
20
97
21
19

Comune di Fombio Fg. n. 7

Fg.

Fg. n. 6

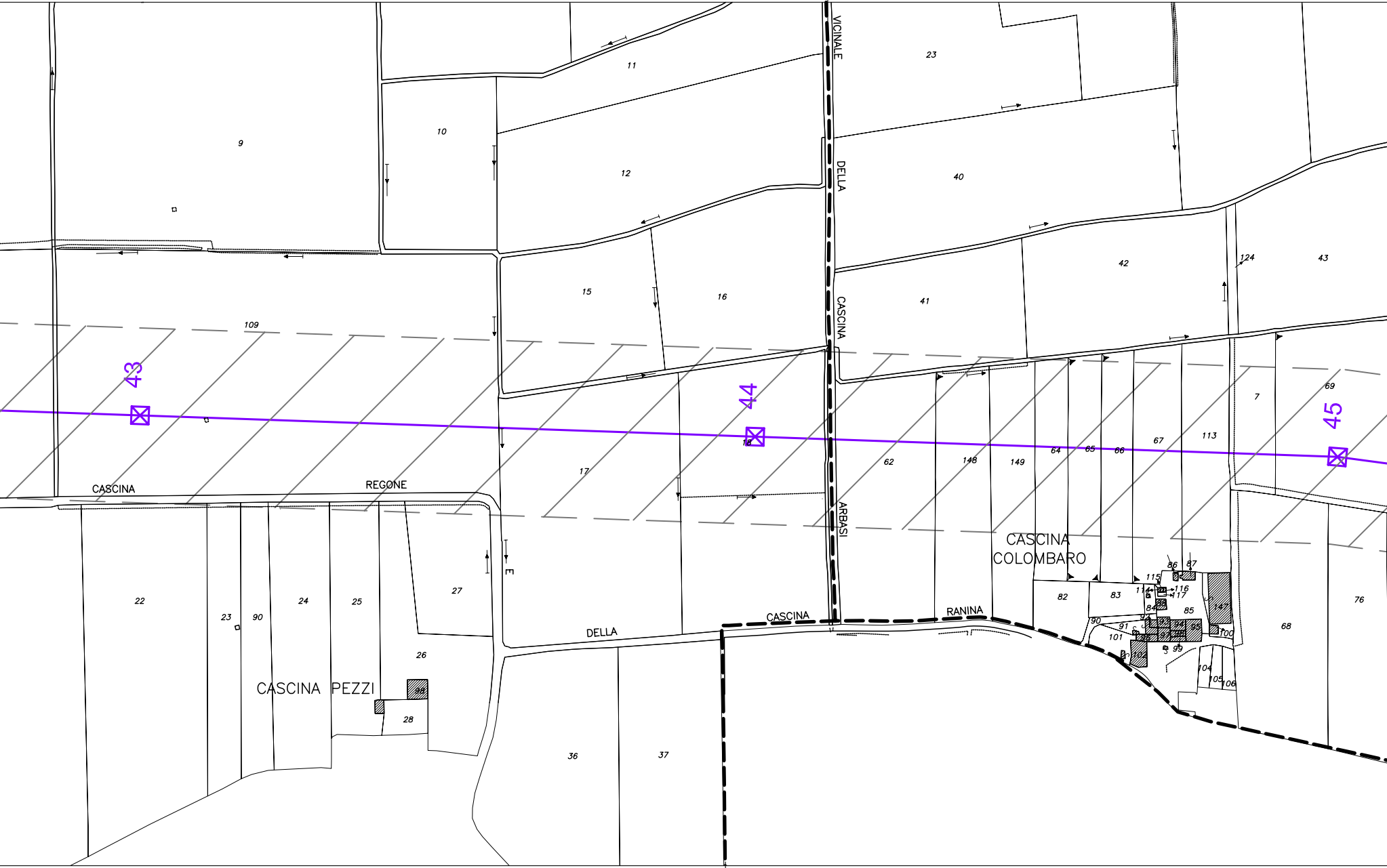

43
44
45
VICINALE
DELLA
CASCINA
ARBASI
CASCINA
REGONE
CASCINA
DELLA
CASCINA
RANINA
CASCINA
COLOMBARO
CASCINA PEZZI
E
9
10
11
12
15
16
17
18
109
22
23
90
24
25
26
27
28
95
36
37
23
40
41
42
43
124
62
148
149
64
65
66
67
113
7
69
82
83
84
85
86
87
115
114
116
117
147
68
76
90
91
101
99
100
103
104
105
106

n. 6

Fg. n. 7

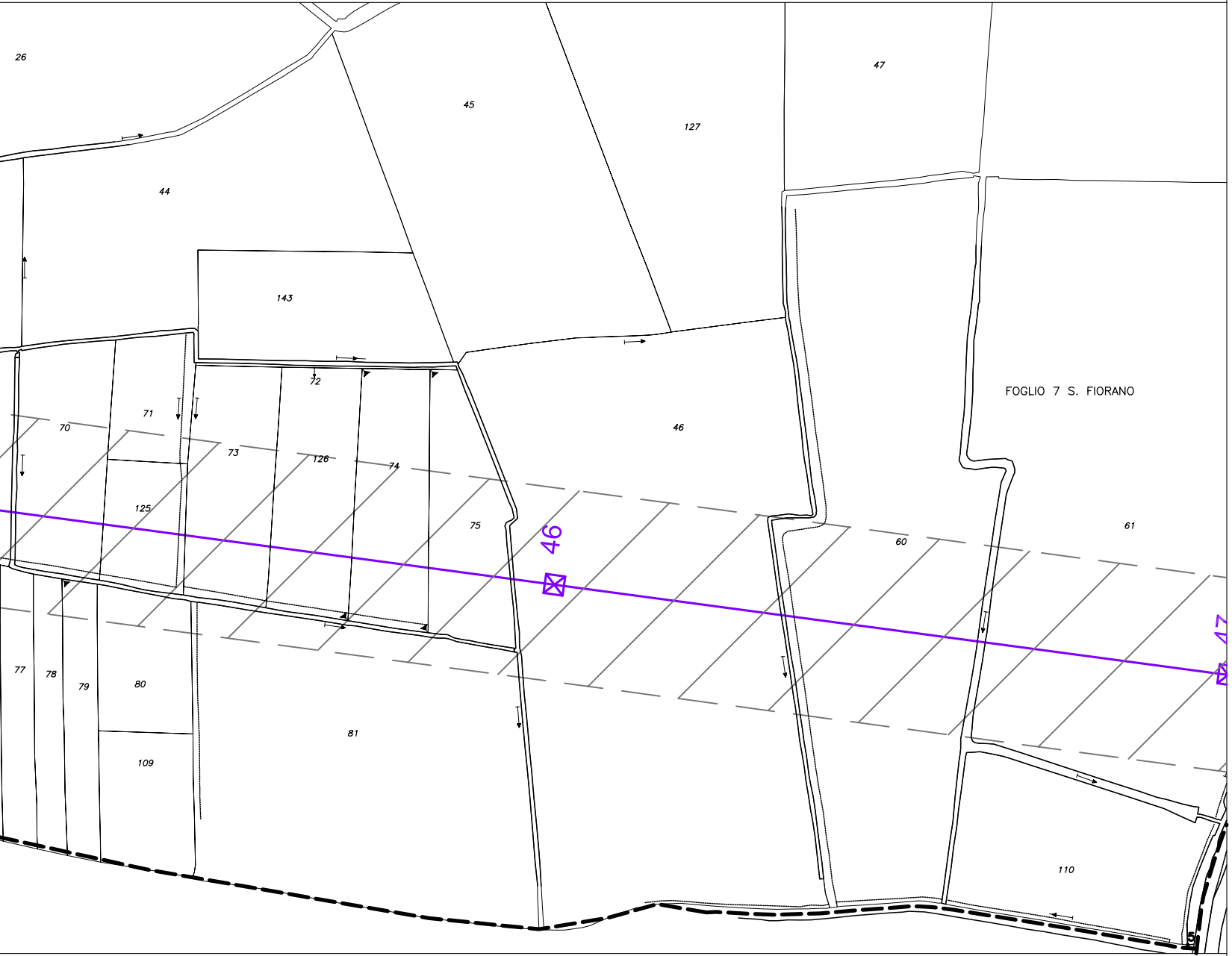
26
45
127
47
44
143
72
71
70
73
126
74
46
FOGLIO 7 S. FIORANO
75
125
46
60
61
77
78
79
80
81
109
110

Fg. n. 7

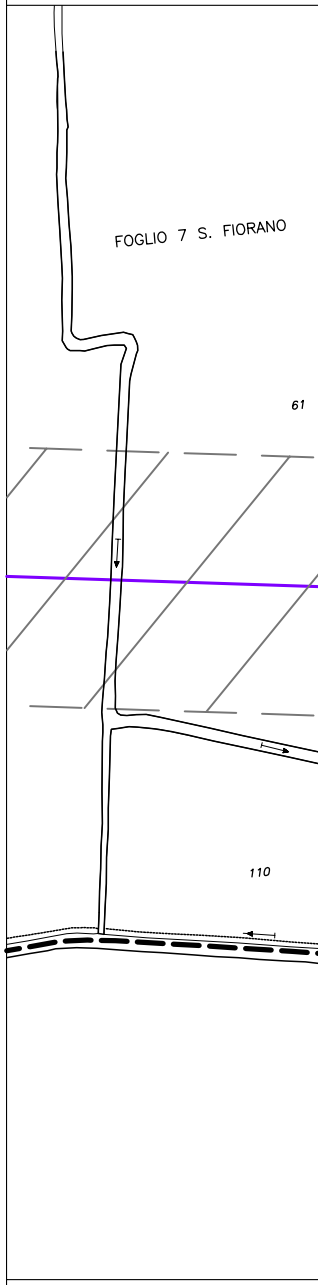
FOGLIO 7 S. FIORANO
61
110

Fg. n. 7

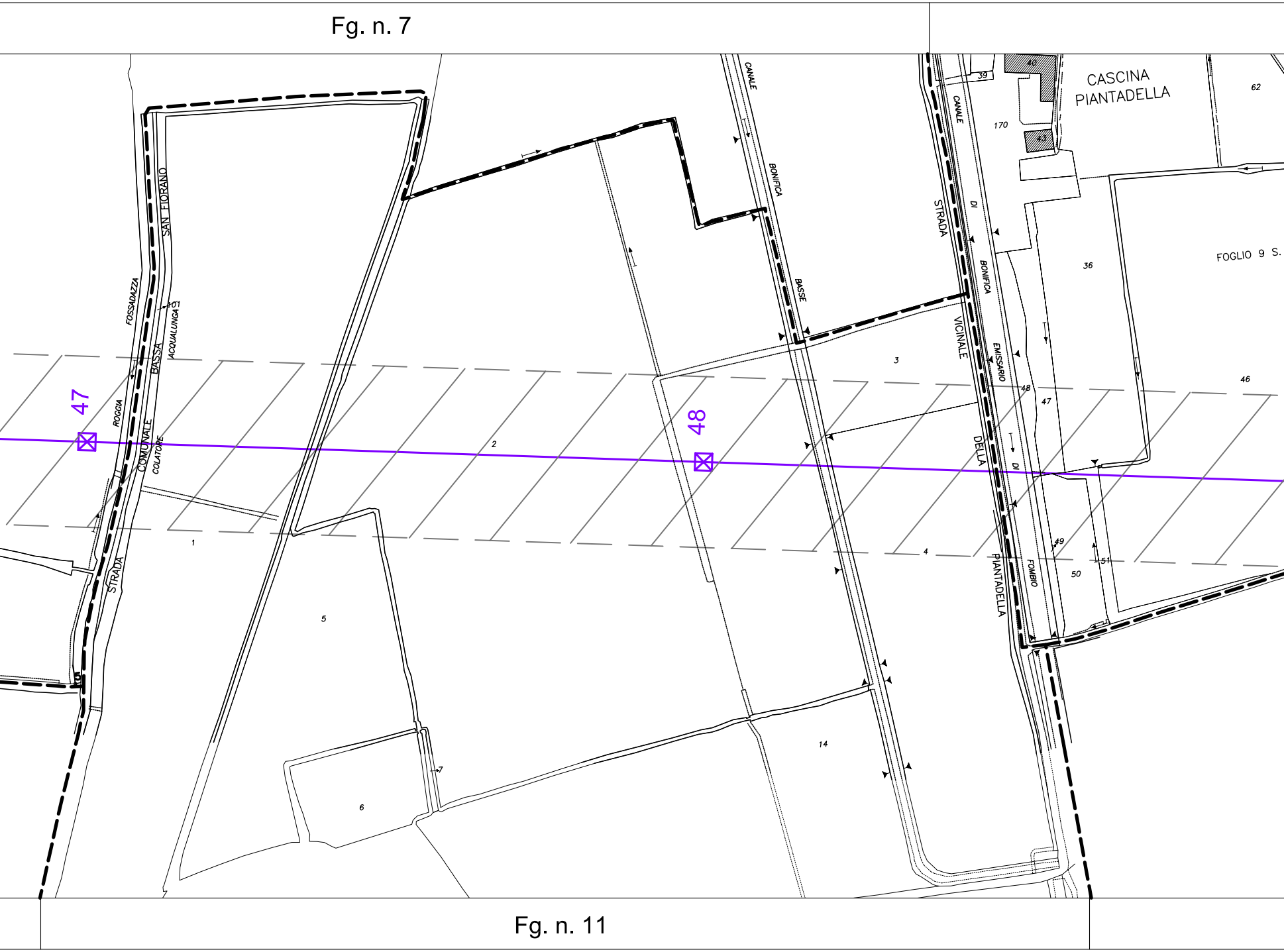
Fg. n. 7
CASCINA
PIANTADELLA
FOGLIO 9 S.
CANALE
BONIFICA
BASSE
CANALE
DI
BONIFICA
EMISSARIO
DI
FOMBIO
STRADA
VICINALE
DELLA
PIANTADELLA
SAN FIORANO
BASSA
COMUNALE
STRADA
FOSSADAZZA
ROGGIA
ACQUALUNGA
COLATORE
47
48
101
1
2
3
4
5
6
7
14
36
39
40
43
46
47
48
49
50
51
62
170
Fg. n. 11

Fg. n. 9

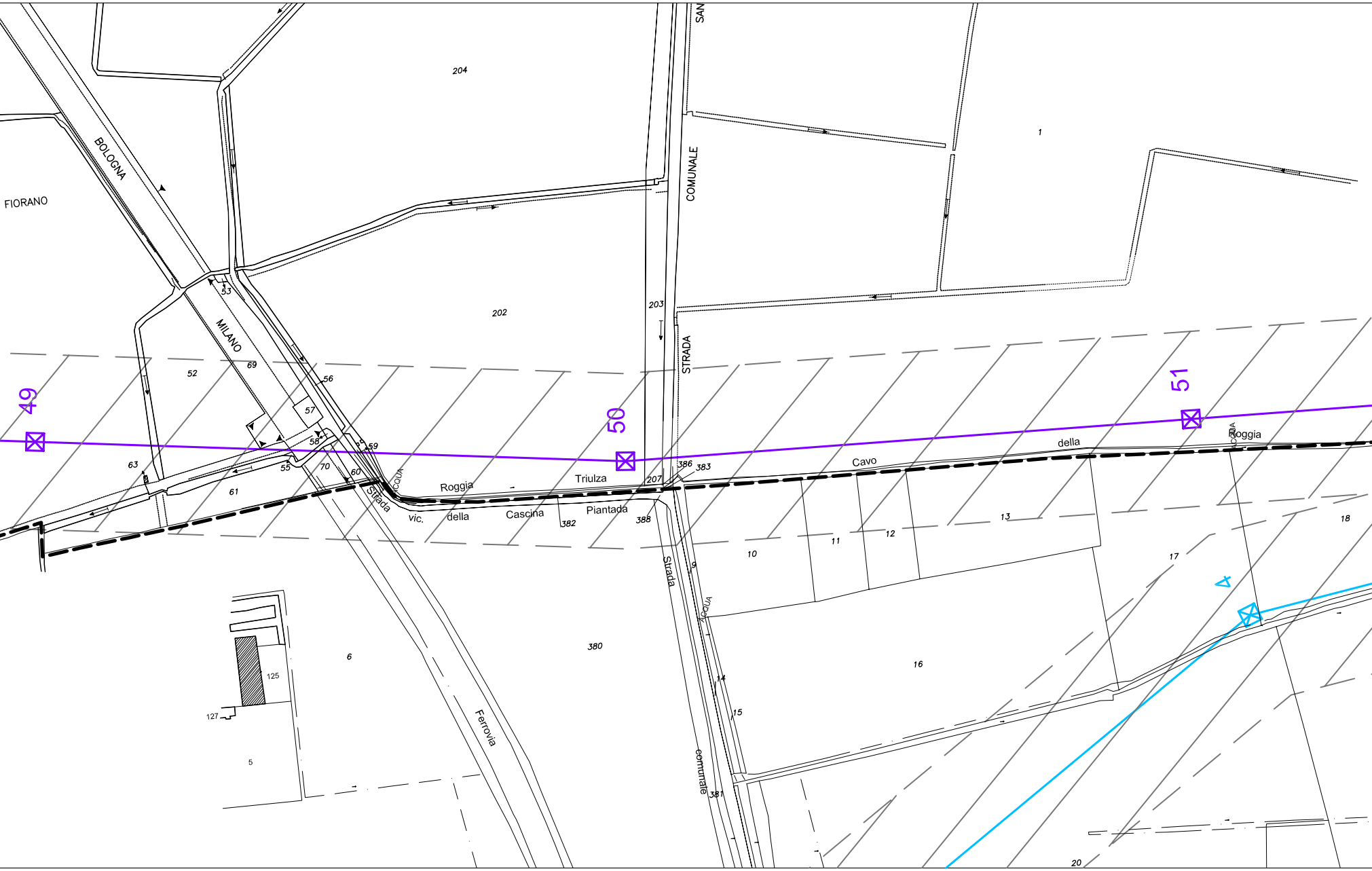
204
1
BOLOGNA
FIORANO
COMUNALE
SAN
202
203
STRADA
MILANO
53
52
69
56
57
58
59
49
50
51
63
55
70
60
61
Roggia
della
Cascina
Piantada
Triulza
vic.
Strada
386
383
207
382
388
Cavo
della
Roggia
13
18
10
11
12
17
4
16
380
6
125
127
5
Ferrovia
Strada
comunale
381
9
14
15
20

Comune di Santo Setefano Lodigiano Fg. n. 4

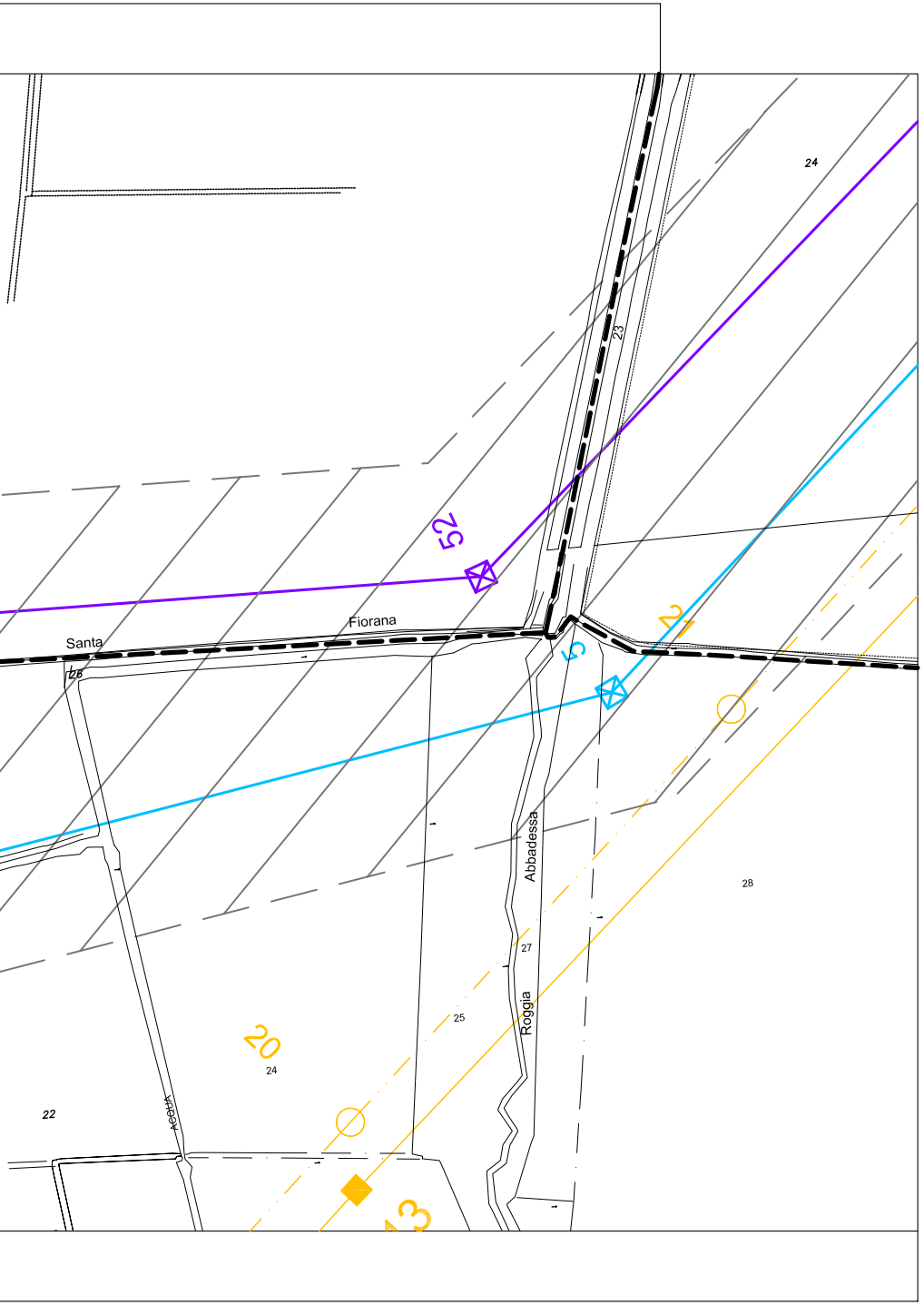
24
23
52
Santa
Fiorana
26
21
5
28
Abbadessa
27
25
Roggia
20
24
22
Vacca
43

Legenda

— Nuovo elettrodotto 380 kV in doppia terna da costruire

— — Fascia aree potenzialmente impegnate

— Tratti di elettrodotto 380 kV da demolire

— Tratti di elettrodotto 380 kV in semplice terna da ricostruire

— · — Tratto di linea aerea 132 kV da demolire

REVISIONI

N.	DATA	DESCRIZIONE	ELABORATO	VERIFICATO	APPROVATO
00	03/12/2007	PRIMA EMISSIONE	Quartararo ING/GPL	ING/GPL	Paternò ING/GPL

TIPOLOGIA DELL'ELABORATO	CODIFICA DELL'ELABORATO
Planimetria	D E AR05003 B GL 00019
PROGETTO	TITOLO
TE AR 05 003	LINEA 380kV CHIGNOLO PO - MALEO E RIASSETTO LINEE ESISTENTI PLANIMETRIA CATASTALE NEL COMUNE DI SAN FIORANO
RICAVATO DAL DOC. TERNA	
CLASSIFICAZIONE DI SICUREZZA	

NOME DEL FILE	SCALA CAD	FORMATO	SCALA	FOGLIO
D E AR 05003 B GL 00019	1 unità = 1 mt		1:2.000	01 / 01

Questo documento contiene informazioni di proprietà Terna S.p.A. e deve essere utilizzato esclusivamente dal destinatario in relazione alle finalità per le quali è stato ricevuto. E' vietata qualsiasi forma di riproduzione o di divulgazione senza l'esplicito consenso di Terna S.p.A.

This document contains information proprietary to Terna S.p.A. and it will have to be used exclusively for the purposes for which it has been furnished. Whichever shape of spreading or reproduction without the written permission of Terna S.p.A. is prohibit.