

COMMITTENTE:



ALTA Sorveglianza:



GENERAL CONTRACTOR:



INFRASTRUTTURE FERROVIARIE STRATEGICHE DEFINITE DALLA

LEGGE OBIETTIVO N.443/01

TRATTA A.V./A.C. TERZO VALICO DEI GIOVI

PROGETTO ESECUTIVO

S.P. 163 della Castagnola - Frana Carbonasca

Progetto stradale - NV14

Sezioni trasversali

GENERAL CONTRACTOR

DIRETTORE LAVORI

SCALA:

1:200

Consorzio
Cociv
Ing. E. Pagani

COMMESSA **1 G 5 1** LOTTO **0 1** FASE **E** ENTE **C V** TIPO DOC. **W 9** OPERA/DISCIPLINA **N V 1 4 0 X** PROG. **0 0 8** REV. **A**

PROGETTAZIONE

Rev.	Descrizione emissione	Redatto	Data	Verificato	Data	Progettista Integratore	Data	IL PROGETTISTA
A00	Prima emissione	A. Maffei	05/11/2014	P. Romani	06/11/2014	A. Palomba	07/11/2014	 Dott. Ing. A. Di M. Incasola Ordine Ingegneri Nov. TO n. 6271 R
A01	Revisione Cartiglio	A. Maffei	27/07/2015	P. Romani	27/07/2015	A. Mangarella	28/07/2015	

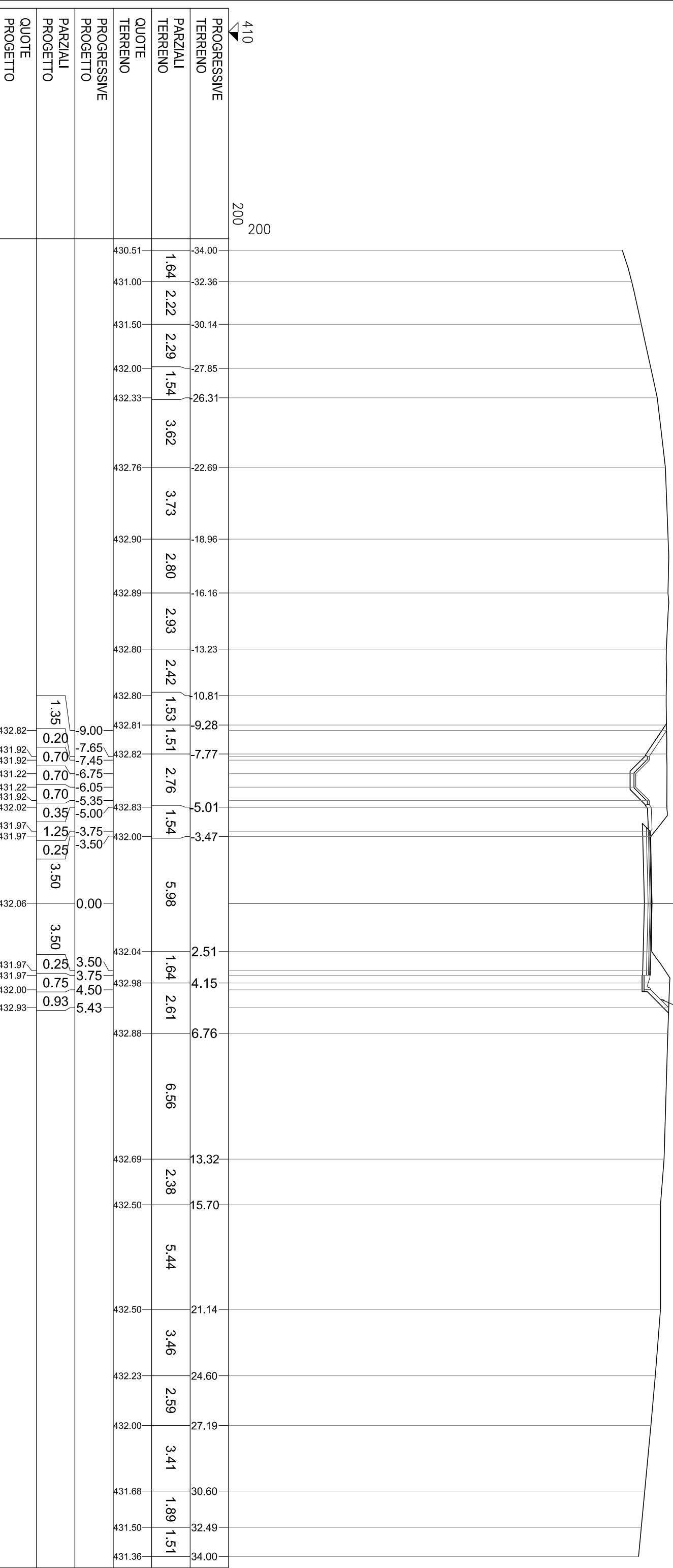
n. Elab.

Nome File: I651-01-E-CV-W9-NV14-0X-008-A01
CUP: F81H920000000008

SEZIONE 1
PROGRESSIVA 9080.47

- S STERRO mq 11,85
- C BINDER mq 0,46
- D BASE mq 0,76
- E FONDAZIONE mq 1,56
- FB SABBIA mq 0,61
- HA VEGETALE mq 0,27
- HH VEGETALE IN TRINCEA mq 0,69
- a USURA m 7,50
- e COMPATTAMENTO PIANO DI POSA TRINCEA m 7,91
- m IDROSEMINA m 4,40

SCARPATA CON PENDENZA 1/1
CONGRUENTE CON SOLUZIONE
TIPOLOGICA INTERVENTO NV/3



PROGRESSIVE TERRENO	QUOTE TERRENO	PROGRESSIVE PROGETTO	PARZIALI PROGETTO	QUOTE PROGETTO
430.51		430.51		
431.00	1.64	431.00	1.64	
431.50	2.22	431.50	2.22	
432.00	2.29	431.50	2.29	
432.00	1.54	432.00	1.54	
432.33		432.33		
432.33	3.62	432.33	3.62	
432.76		432.76		
432.76	3.73	432.76	3.73	
432.90		432.90		
432.90	2.80	432.90	2.80	
432.89		432.89		
432.89	2.93	432.89	2.93	
432.80		432.80		
432.80	2.42	432.80	2.42	
432.80	1.53	432.80	1.53	
432.81		432.81		
432.81	1.51	432.81	1.51	
432.82		432.82		
432.82	2.76	432.82	2.76	
432.83		432.83		
432.83	1.54	432.83	1.54	
432.00		432.00		
432.00	5.98	432.00	5.98	
432.04		432.04		
432.04	1.64	432.04	1.64	
432.98		432.98		
432.98	2.61	432.98	2.61	
432.88		432.88		
432.88	6.56	432.88	6.56	
432.69		432.69		
432.69	2.38	432.69	2.38	
432.50		432.50		
432.50	5.44	432.50	5.44	
432.50		432.50		
432.50	21.14	432.50	21.14	
432.23		432.23		
432.23	3.46	432.23	3.46	
432.23	2.59	432.23	2.59	
432.00		432.00		
432.00	3.41	432.00	3.41	
431.68		431.68		
431.68	1.89	431.68	1.89	
431.50		431.50		
431.50	1.51	431.50	1.51	
431.36		431.36		

SEZIONE 2
PROGRESSIVA 9095.11

- S STERRO mq 7.58
- R RIPORTO mq 0.42
- C BINDER mq 0.45
- D BASE mq 0.76
- E FONDAZIONE mq 1.57
- FB SABBIA mq 0.63
- HA VEGETALE mq 0.28
- HH VEGETALE IN TRINCEA mq 0.68
- a USURA m 7.50
- cc DEMOLIZIONE PAVIMENTAZIONE m 5.74
- e COMPATTAMENTO PIANO DI POSA TRINCEA m 3.27
- m IDROSEMINA m 4.37

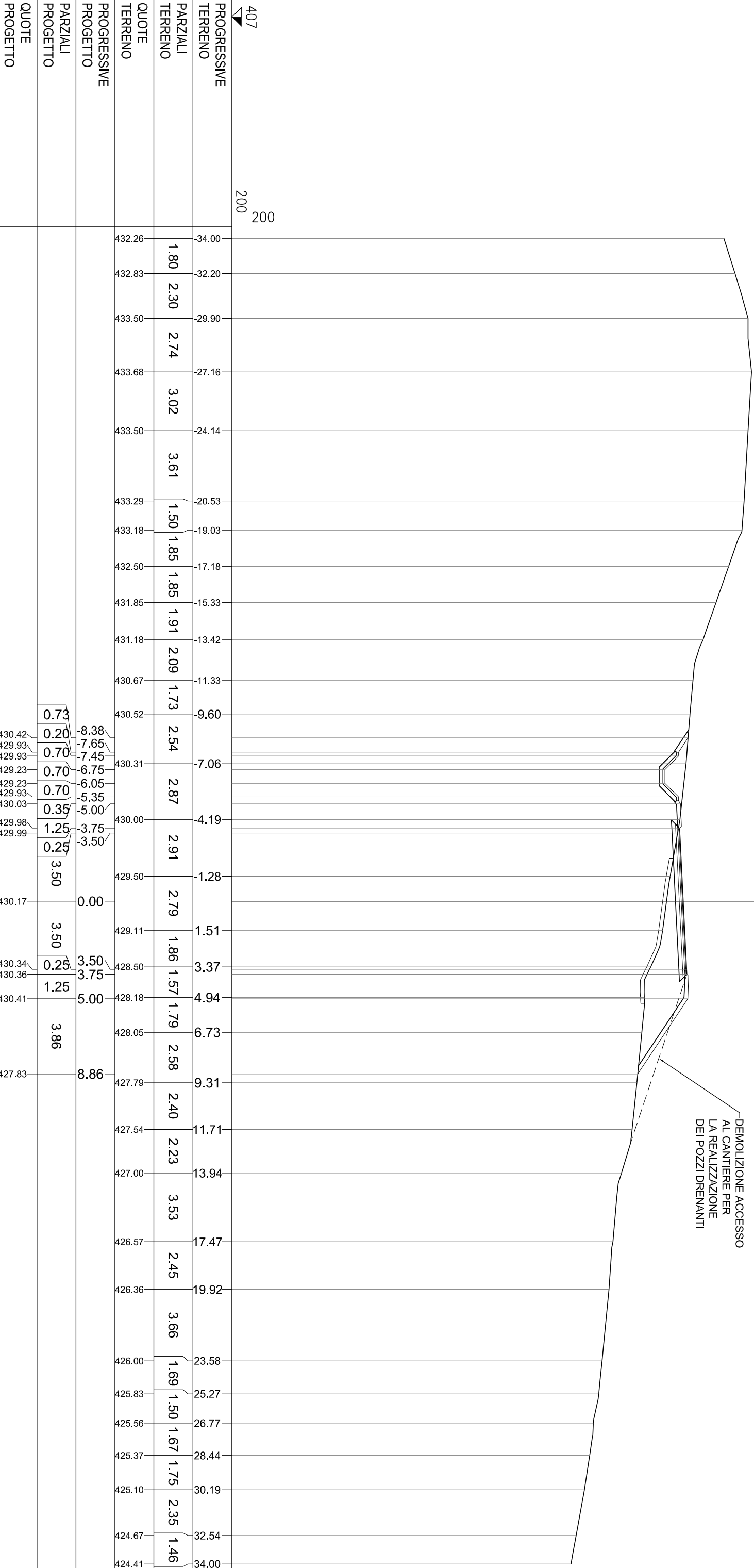
410
200
200

PROGRESSIVE TERRENO	PARZIALI TERRENO	QUOTE TERRENO	PROGRESSIVE PROGETTO	PARZIALI PROGETTO	QUOTE PROGETTO
-34.00	1.62	432.12	-34.00		
-32.38	1.71	432.57	-32.38		
-30.67	1.59	433.00	-30.67		
-29.08	2.06	433.40	-29.08		
-27.02	3.29	433.92	-27.02		
-23.73	3.06	434.05	-23.73		
-20.67	1.51	434.00	-20.67		
-19.16	2.41	433.92	-19.16		
-16.75	1.80	433.75	-16.75		
-14.95	1.83	433.20	-14.95		
-13.12	1.96	432.65	-13.12		
-11.16	4.24	432.07	-11.16		
-6.92	1.58	431.59	-6.92	8.95	431.67
-5.34	1.87	431.50	-5.34	0.20	430.80
-3.47	5.08	430.80	-3.47	0.70	430.80
1.61	1.54	430.56	1.61	0.70	430.10
3.15	1.49	431.00	3.15	0.70	430.10
4.64	3.05	432.00	4.64	0.35	430.80
7.69	6.35	432.00	7.69	0.70	430.90
14.04	3.42	431.68	14.04	1.25	430.85
17.46	3.55	431.51	17.46	0.25	430.86
21.01	2.85	431.44	21.01	3.50	431.04
23.86	2.87	431.00	23.86	0.25	431.21
26.73	2.28	430.55	26.73	0.75	431.22
29.01	1.84	431.00	29.01	1.12	431.25
30.85	3.15	430.95	30.85	5.62	432.00
34.00		430.52	34.00		

SEZIONE 3
PROGRESSIVA 9113.90

- S STERRO mq 3,65
- R RIPORTO mq 9,78
- C BINDER mq 0,44
- D BASE mq 0,80
- E FONDAZIONE mq 1,61
- FB SABBIA mq 0,63
- H VEGETALE IN RILEVATO mq 1,14
- HA VEGETALE mq 0,27
- HH VEGETALE IN TRINCEA mq 0,22
- a USURA m 7,50
- cc DEMOLIZIONE PAVIMENTAZIONE m 16,27
- d SCOTICO E PREPARAZIONE PIANO DI POSA m 7,44
- e COMPATTAMENTO PIANO DI POSA TRINCEA m 1,97
- m IDROSEMINA m 8,27

DEMOLIZIONE ACCESSO
AL CANTIERE PER
LA REALIZZAZIONE
DEI POZZI DRENANTI



PROGRESSIVE TERRENO	QUOTE TERRENO	PROGRESSIVE PROGETTO	QUOTE TERRENO	PROGRESSIVE TERRENO	QUOTE TERRENO	PROGRESSIVE PROGETTO	QUOTE TERRENO
432.26	1.80	432.26	1.80	432.26	1.80	432.26	1.80
432.83	2.30	432.83	2.30	432.83	2.30	432.83	2.30
433.50	2.74	433.50	2.74	433.50	2.74	433.50	2.74
433.68	3.02	433.68	3.02	433.68	3.02	433.68	3.02
433.50	3.61	433.50	3.61	433.50	3.61	433.50	3.61
433.29	1.50	433.29	1.50	433.29	1.50	433.29	1.50
433.18	1.85	433.18	1.85	433.18	1.85	433.18	1.85
432.50	1.85	432.50	1.85	432.50	1.85	432.50	1.85
431.85	1.91	431.85	1.91	431.85	1.91	431.85	1.91
431.18	2.09	431.18	2.09	431.18	2.09	431.18	2.09
430.67	1.73	430.67	1.73	430.67	1.73	430.67	1.73
430.52	2.54	430.52	2.54	430.52	2.54	430.52	2.54
430.31	2.87	430.31	2.87	430.31	2.87	430.31	2.87
430.00	2.91	430.00	2.91	430.00	2.91	430.00	2.91
429.50	2.79	429.50	2.79	429.50	2.79	429.50	2.79
429.11	1.86	429.11	1.86	429.11	1.86	429.11	1.86
428.50	1.57	428.50	1.57	428.50	1.57	428.50	1.57
428.18	1.79	428.18	1.79	428.18	1.79	428.18	1.79
428.05	2.58	428.05	2.58	428.05	2.58	428.05	2.58
427.79	2.40	427.79	2.40	427.79	2.40	427.79	2.40
427.54	2.23	427.54	2.23	427.54	2.23	427.54	2.23
427.00	3.53	427.00	3.53	427.00	3.53	427.00	3.53
426.57	2.45	426.57	2.45	426.57	2.45	426.57	2.45
426.36	3.66	426.36	3.66	426.36	3.66	426.36	3.66
426.00	1.69	426.00	1.69	426.00	1.69	426.00	1.69
425.83	1.50	425.83	1.50	425.83	1.50	425.83	1.50
425.56	1.67	425.56	1.67	425.56	1.67	425.56	1.67
425.37	1.75	425.37	1.75	425.37	1.75	425.37	1.75
425.10	2.35	425.10	2.35	425.10	2.35	425.10	2.35
424.67	1.46	424.67	1.46	424.67	1.46	424.67	1.46
424.41		424.41		424.41		424.41	

PARZIALI PROGETTO	QUOTE PROGETTO	PARZIALI PROGETTO	QUOTE PROGETTO
430.42	0.73	430.42	0.73
429.93	0.20	429.93	0.20
429.93	0.70	429.93	0.70
429.23	0.70	429.23	0.70
429.93	0.70	429.93	0.70
430.03	0.35	430.03	0.35
429.98	1.25	429.98	1.25
429.99	0.25	429.99	0.25
	3.50		3.50
430.17	0.00	430.17	0.00
	3.50		3.50
430.34	0.25	430.34	0.25
430.36	1.25	430.36	1.25
430.41		430.41	
	3.86		3.86
427.83	8.86	427.83	8.86

SEZIONE 4
PROGRESSIVA 9128.54

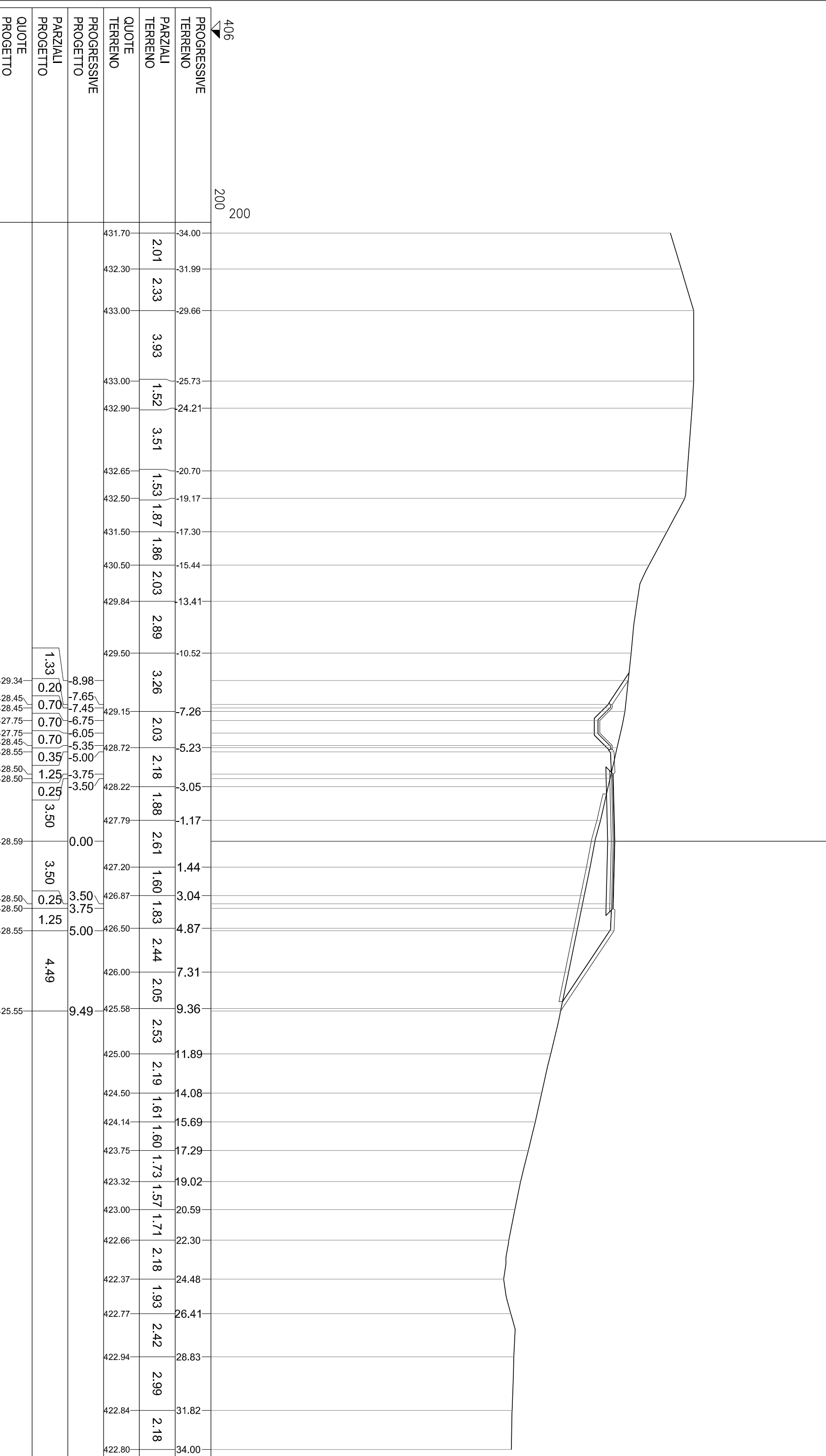
- S STERRO mq 4.70
- R RIPORTO mq 11.83
- C BINDER mq 0.46
- D BASE mq 0.78
- E FONDAZIONE mq 1.62
- FB SABBIA mq 0.61
- H VEGETALE IN RILEVATO mq 1.24
- HA VEGETALE mq 0.26
- HH VEGETALE IN TRINCEA mq 0.31
- a USURA m 7.50
- d SCOTICO E PREPARAZIONE PIANO DI POSA m 11.45
- m IDROSEMINA m 9.59

PROGRESSIVE TERRENO	QUOTE TERRENO	PROGRESSIVE PROGETTO	PARZIALI PROGETTO	QUOTE PROGETTO
-34.00		431.63		
-30.66	3.34	432.49	1.71	
-28.95	1.71	433.00	3.49	
-25.46	3.49	433.06	4.27	
-21.19	4.27	432.77	1.54	
-19.65	1.54	432.50	2.15	
-17.50	2.15	431.51	2.19	
-15.31	2.19	430.50	2.86	
-12.45	2.86	430.00	5.53	
-8.80	5.53	429.68	1.15	
-7.65	1.15	428.91	0.20	
-7.45	0.20	428.91	0.70	
-6.75	0.70	428.21	0.70	
-6.05	0.70	428.21	0.70	
-5.35	0.70	428.91	0.35	
-5.00	0.35	429.01	1.25	
-3.75	1.25	428.96	0.25	
-3.50	0.25	428.97	3.50	
-2.09	3.50	429.06	3.50	
-0.56	0.00	429.06	0.25	
1.48	3.50	427.50	1.25	
3.30	0.25	428.97	4.54	
3.30	1.25	428.96	9.54	
5.86	4.54	429.01		
8.16		426.64		
10.02		426.27		
11.78		425.88		
14.03		425.50		
16.20		425.00		
17.71		424.50		
19.33		424.13		
21.22		423.91		
22.95		423.93		
25.39		424.02		
27.61		423.83		
30.74		423.69		
32.29		423.54		
34.00		423.00		
		422.33		



SEZIONE 5
PROGRESSIVA 9133.43

- S STERRO mq 4.55
- R RIPORTO mq 10.61
- C BINDER mq 0.46
- D BASE mq 0.80
- E FONDAZIONE mq 1.62
- FB SABBIA mq 0.63
- H VEGETALE IN RILEVATO mq 1.33
- HA VEGETALE mq 0.29
- HH VEGETALE IN TRINCEA mq 0.36
- a USURA m 7.50
- d SCOTICO E PREPARAZIONE PIANO DI POSA m 11.61
- e COMPATTAMENTO PIANO DI POSA m 1.52
- m IDROSEMINA m 9.74

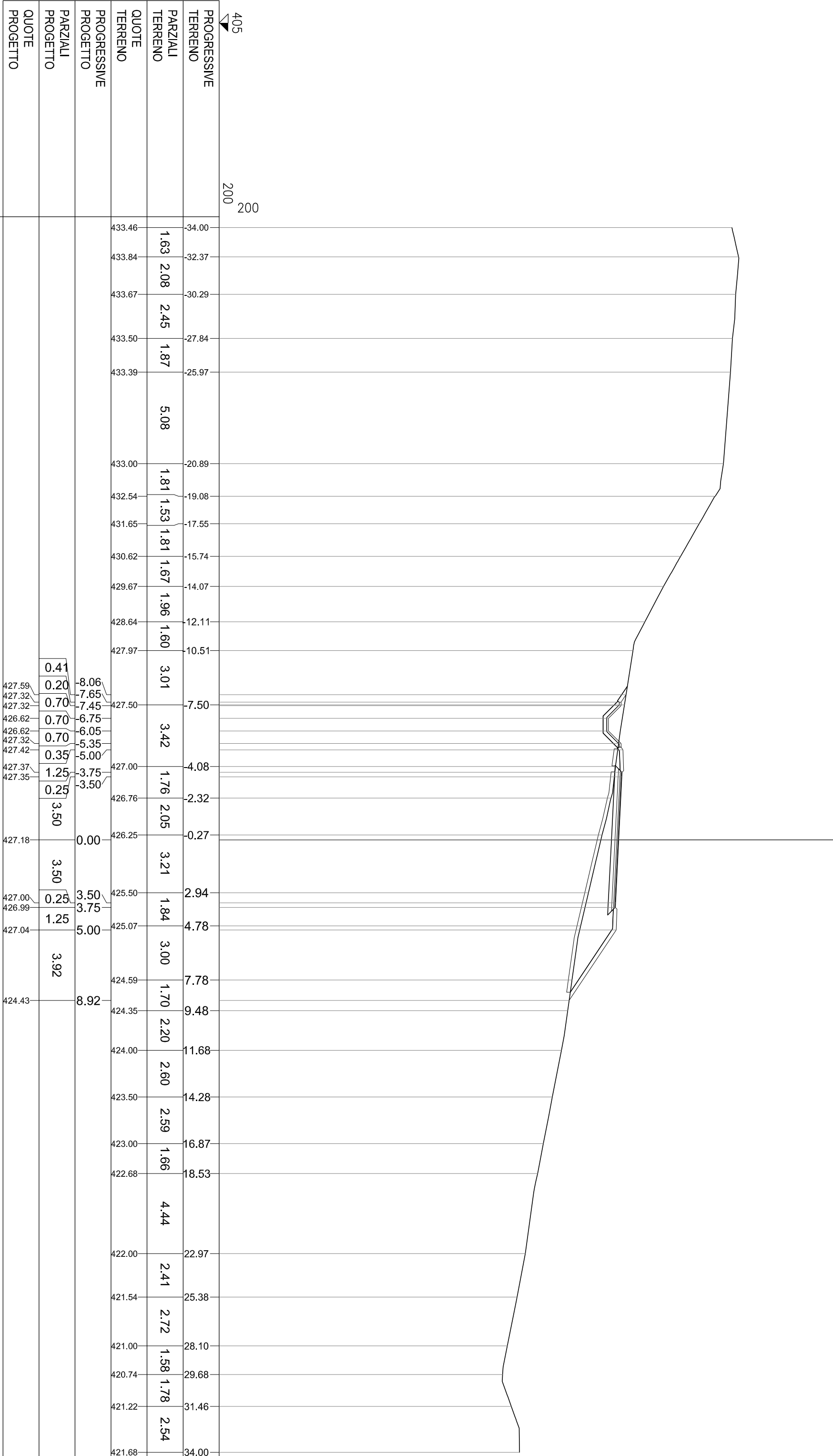


406
200
200

8.98	429.34	1.33	
7.65	428.45	0.20	
7.45	428.45	0.70	
6.75	427.75	0.70	
6.05	427.75	0.70	
5.35	428.45		
5.00	428.55	0.35	
3.75	428.50	1.25	
3.50	428.50	0.25	
		3.50	
0.00	428.59		
		3.50	
3.50	428.50	0.25	
3.75	428.50	1.25	
5.00	428.55		4.49
9.49	425.55		


SEZIONE 6
PROGRESSIVA 9145.93

- S STERRO mq 2.13
- R RIPORTO mq 9.78
- C BINDER mq 0.45
- D BASE mq 0.79
- E FONDAZIONE mq 1.62
- FB SABBIA mq 0.63
- H VEGETALE IN RILEVATO mq 1.14
- HA VEGETALE mq 0.28
- HH VEGETALE IN TRINCEA mq 0.15
- a USURA m 7.50
- d SCOTICO E PREPARAZIONE PIANO DI POSA m 13.19
- e COMPATTAMENTO PIANO DI POSA TRINCEA m 0.35
- m IDROSEMINA m 7.95




SEZIONE 7
PROGRESSIVA 9160.06

- S STERRO mq 12.73
- R RIPORTO mq 0.53
- C BINDER mq 0.45
- D BASE mq 0.79
- E FONDAZIONE mq 1.62
- FB SABBIA mq 0.60
- H VEGETALE IN RILEVATO mq 0.59
- HA VEGETALE mq 0.28
- HH VEGETALE IN TRINCEA mq 0.77
- a USURA m 7.50
- d SCOTICO E PREPARAZIONE PIANO DI POSA m 2.07
- e COMPATTAMENTO PIANO DI POSA m 8.30
- m IDROSEMINA m 7.93



SEZIONE 8
PROGRESSIVA 9174.19


- S STERRO mq 4.40
- R RIPORTO mq 7.22
- C BINDER mq 0.44
- D BASE mq 0.78
- E FONDAZIONE mq 1.62
- FB SABBIA mq 0.67
- H VEGETALE IN RILEVATO mq 0.28
- HA VEGETALE IN TRINCEA mq 0.52
- a USURA m 7.50
- d SCOTICO E PREPARAZIONE PIANO DI POSA m 11.52
- m IDROSEMINA m 7.43



PROGRESSIVE TERRENO	PROGRESSIVE PROGETTO	QUOTE TERRENO	QUOTE PROGETTO	PARZIALI TERRENO	PARZIALI PROGETTO	QUOTE PROGETTO
431.15						
431.12				2.97		
431.28				1.97		
430.16				1.62		
429.05				1.59		
428.00				1.84		
427.56				1.56		
427.07				1.71		
426.65				1.86		
426.22				2.50		
425.50				1.78		
424.60				2.21		
424.55				2.95		
424.54				1.50		
423.23				1.50		
423.23				1.67		
422.53				1.54		
423.23				1.64		
423.33				2.15		
423.28				2.31		
423.27				1.97		
423.09				1.71		
422.92				3.80		
422.90				2.21		
422.95				2.85		
421.68				3.85		
421.70				2.21		
421.69				2.85		
421.58				3.85		
421.28				2.21		
421.10				3.61		
420.65				3.32		
420.30				1.54		
420.00				2.13		
420.49				2.57		
420.73				0.86		
420.79						

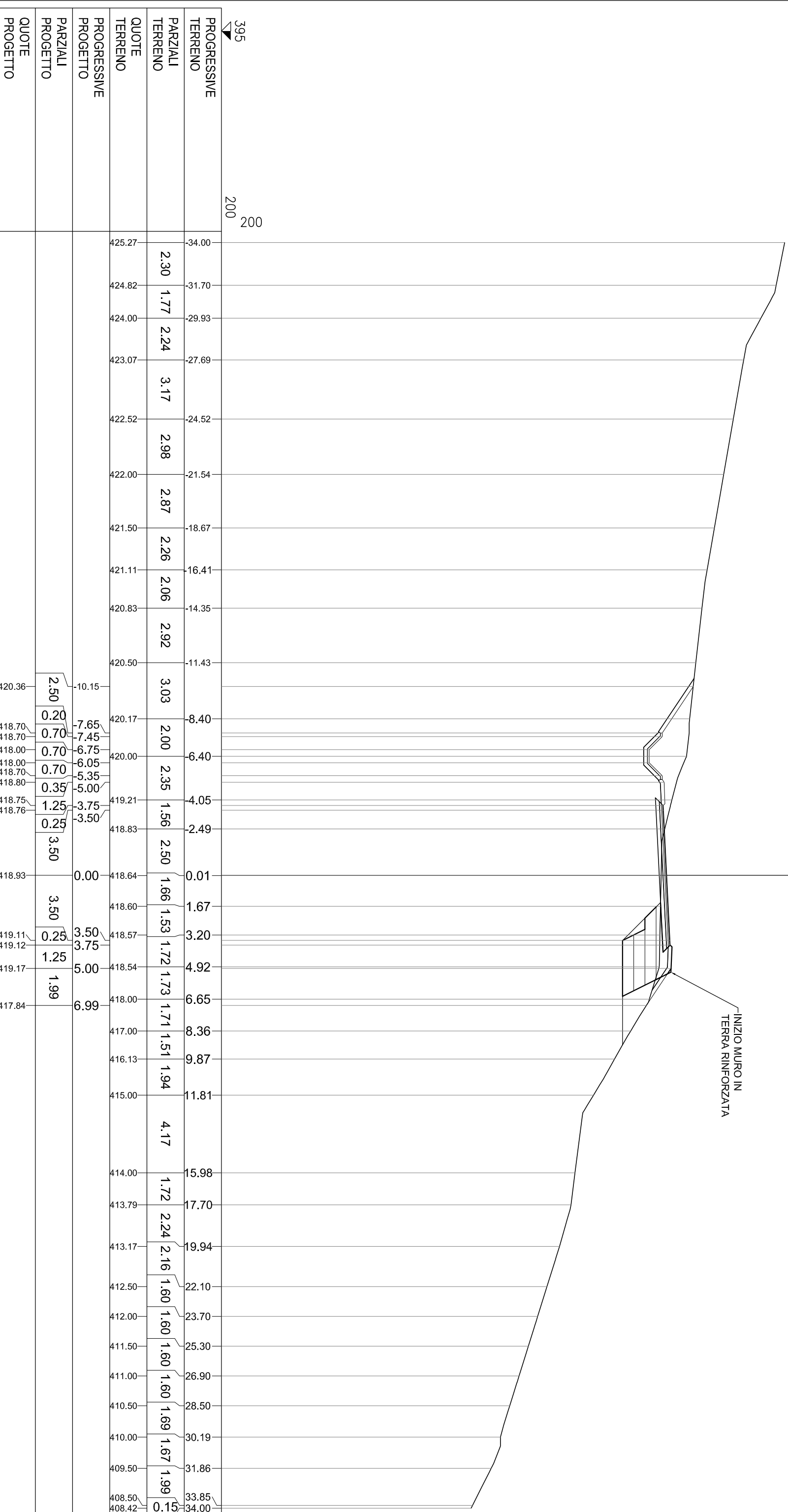
SEZIONE 10
PROGRESSIVA 9191.86

- S STERRO mq 4.79
- R RIPORTO mq 4.40
- C BINDER mq 0.44
- D BASE mq 0.78
- E FONDAZIONE mq 1.62
- FB SABBIA mq 0.62
- H VEGETALE IN RILEVATO mq 0.27
- HA VEGETALE mq 0.20
- HH VEGETALE IN TRINCEA m 7.50
- a USURA m 8.25
- d SCOTICO E PREPARAZIONE PIANO DI POSA m 2.48
- e COMPATTAMENTO PIANO DI POSA TRINCEA m 2.48
- m IDROSEMINA m 5.91



SEZIONE 12
PROGRESSIVA 9211.48

- S STERRO mq 9.74
- R RIporto mq 0.94
- C BINDER mq 0.45
- D BASE mq 0.79
- E FONDAZIONE mq 1.62
- FB SABBIA mq 0.62
- H VEGETALE IN RILEVATO mq 0.60
- HA VEGETALE IN TRINCEA mq 0.27
- HH VEGETALE IN TRINCEA mq 0.64
- a USURA m 7.50
- cc DEMOLIZIONE PAVIMENTAZIONE m 6.09
- e COMPATTAMENTO PIANO DI POSA TRINCEA m 5.62
- m IDROSEMINA m 8.14
- oa GEOGRIGLIA DI RINFORZO PAVIMENTAZIONE m 7.91



SEZIONE 13
PROGRESSIVA 9216.23

- S STERRO mq 11,61
- R RIPORTO mq 1,29
- C BINDER mq 0,46
- D BASE mq 0,77
- E FONDAZIONE mq 1,61
- FB SABBIA mq 0,60
- HA VEGETALE mq 0,54
- HH VEGETALE IN TRINCEA mq 0,78
- a USURA m 7,50
- cc DEMOLIZIONE PAVIMENTAZIONE m 6,18
- e COMPATTAMENTO PIANO DI POSA TRINCEA m 6,11
- I MURO IN TERRA RINFORZATA m 2,69
- m IDROSEMINA m 6,81
- oa GEOGRIGLIA DI RINFORZO PAVIMENTAZIONE m 7,91

FINE TRINCEA DRENANTE
CON CUNETTA TRAPEZOIDALE
INIZIO CUNETTA ALLA "FRANCESE"

394
200
200

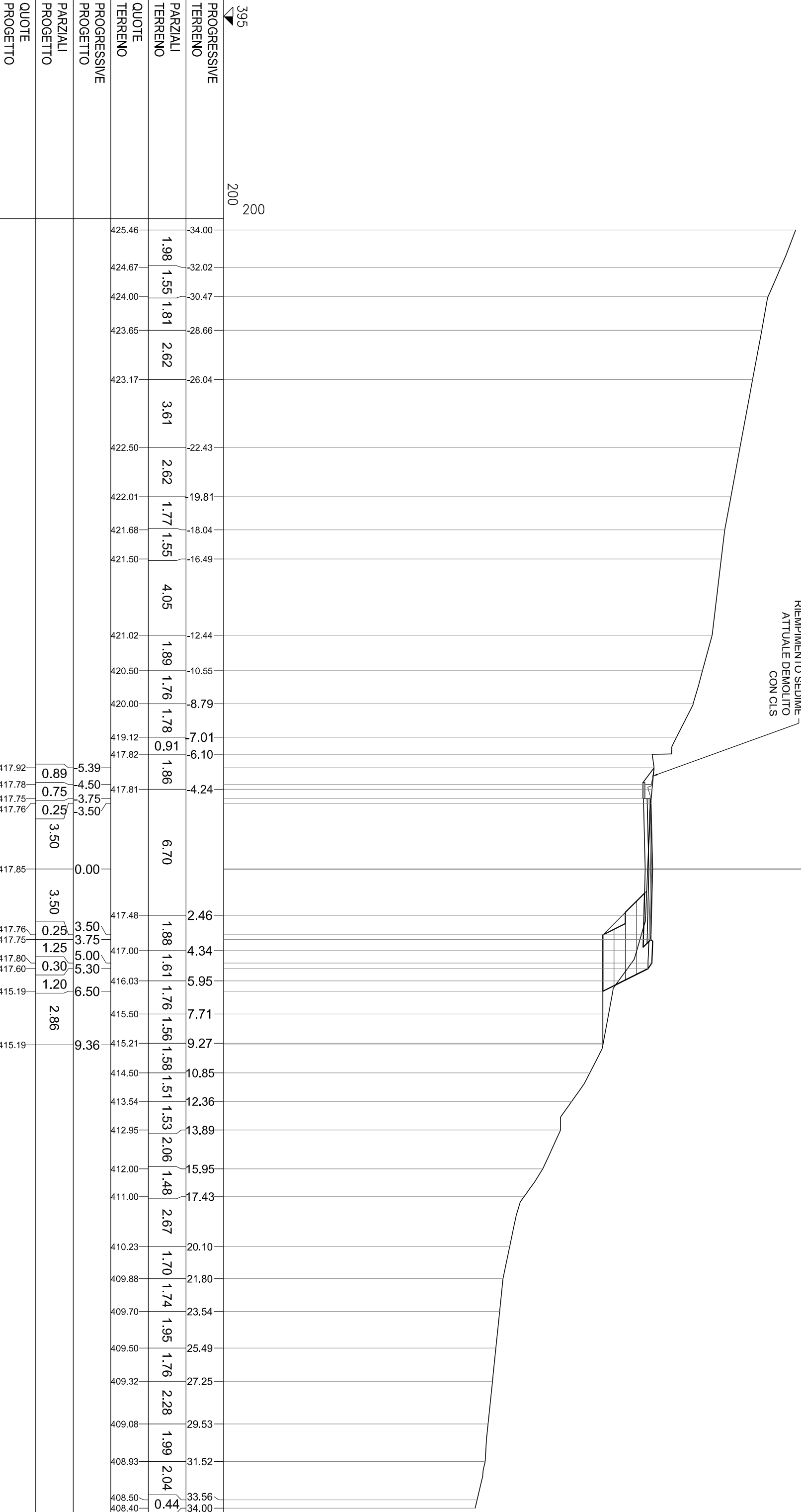
PROGRESSIVE TERRENO	PROGRESSIVE TERRENO	QUOTE TERRENO	PROGRESSIVE PROGETTO	PARZIALI PROGETTO	QUOTE PROGETTO
-34.00	425.29				
-32.10	424.88	1.90			
-30.21	424.00	1.89			
-28.54	423.23	1.67			
		3.77			
-24.77	422.53				
		2.99			
-21.78	422.00				
		2.86			
-18.92	421.50				
		2.85			
-16.07	421.00				
		3.80			
-12.27	420.57				
-10.73	420.40	1.54			
		2.81			
-7.92	420.09				
		1.66			
-6.26	419.66				
		1.51			
-4.75	419.00				
		1.54			
-3.21	418.53				
		4.99			
0.00	418.59				
1.78	418.29				
3.55	418.25	1.77			
5.37	417.80	1.82			
7.02	416.64	1.65			
8.64	415.50	1.62			
10.12	414.50	1.48			
11.75	414.04	1.63			
14.09	413.50	2.34			
16.25	413.00	2.16			
18.03	412.59	1.78			
19.78	412.00	1.75			
21.96	411.00	2.18			
23.59	410.25	1.63			
25.22	409.50	1.63			
26.73	408.81	1.51			
28.98	408.81	2.25			
30.68	408.85	1.70			
32.58	408.06	1.90			
34.00	407.60	1.42			

420.40	420.40	-10.72	3.07	
418.35	418.35	-7.65	0.20	
418.35	418.35	-7.45	0.70	
417.65	417.65	-6.75	0.70	
417.65	417.65	-6.05	0.70	
418.35	418.35	-5.35	0.70	
418.45	418.45	-5.00	0.35	
418.40	418.40	-3.75	1.25	
418.42	418.42	-3.50	0.25	
			3.50	
418.59	418.59	0.00		
			3.50	
418.77	418.77	3.50	0.25	
418.78	418.78	3.75	1.25	
418.83	418.83	5.00	0.30	
418.63	418.63	5.30	1.20	
416.22	416.22	6.50	1.11	
416.22	416.22	7.61		

SEZIONE 14
 PROGRESSIVA 9228.73

- S STERRO mq 2.76
- R RIPORTO mq 1.57
- C BINDER mq 0.44
- D BASE mq 0.78
- E FONDAZIONE mq 1.57
- HA VEGETALE mq 0.26
- a USURA m 7.50
- cc DEMOLIZIONE PAVIMENTAZIONE m 8.18
- e COMPATTAMENTO PIANO DI POSA TRINCEA m 5.03
- l MURO IN TERRA RINFORZATA m 1.92
- m IDROSEMINA m 1.65
- oa GEOGRIGLIA DI RINFORZO PAVIMENTAZIONE m 7.71

RIEMPIMENTO SEDIME
 ATTUALE DEMOLITO
 CON CLS

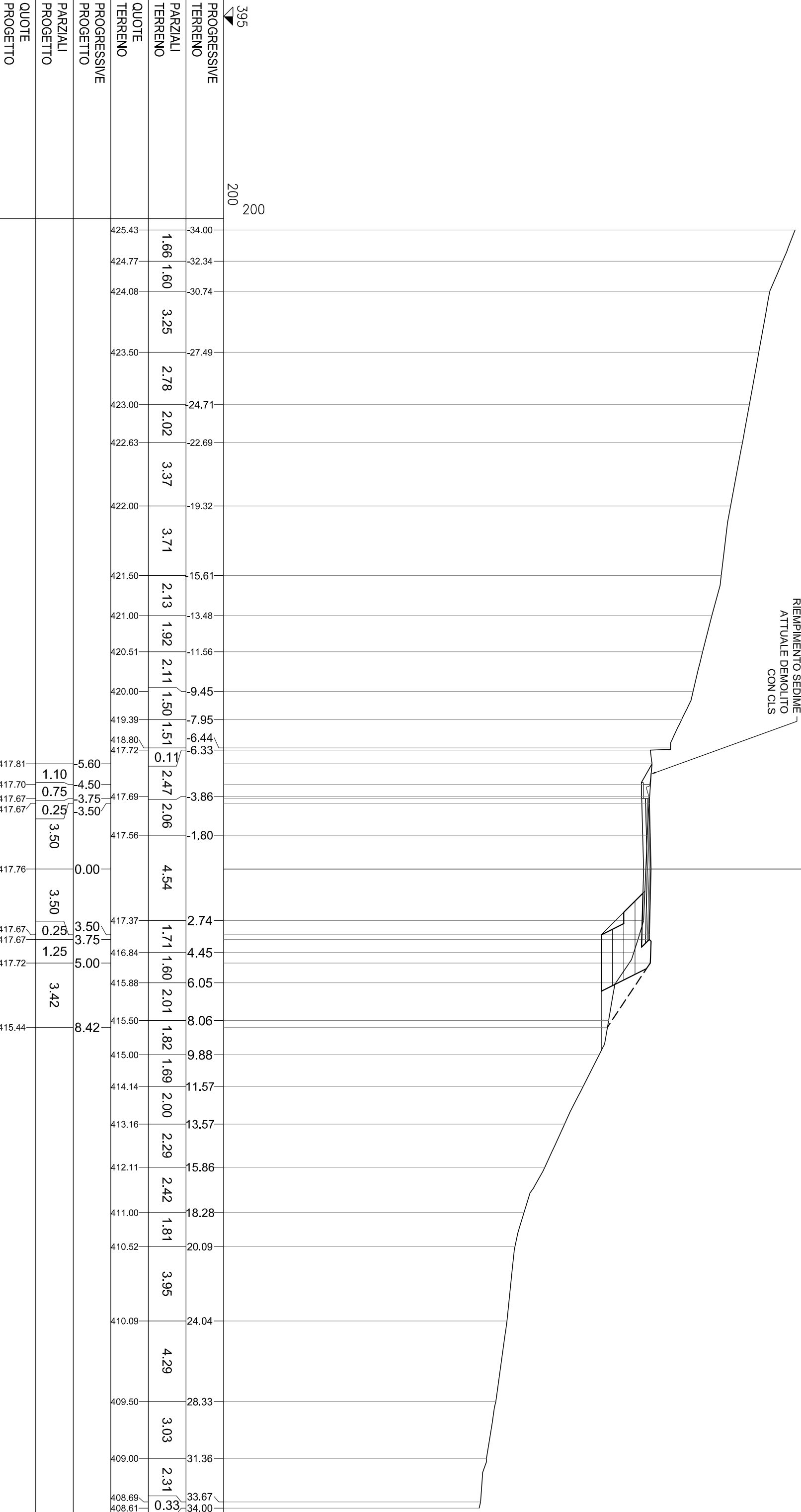


0.89	5.39
0.75	4.50
0.25	3.75
0.25	3.50
3.50	
0.00	
3.50	
0.25	3.50
1.25	3.75
0.30	5.00
1.20	5.30
2.86	6.50
9.36	

SEZIONE 15
PROGRESSIVA 9230.44

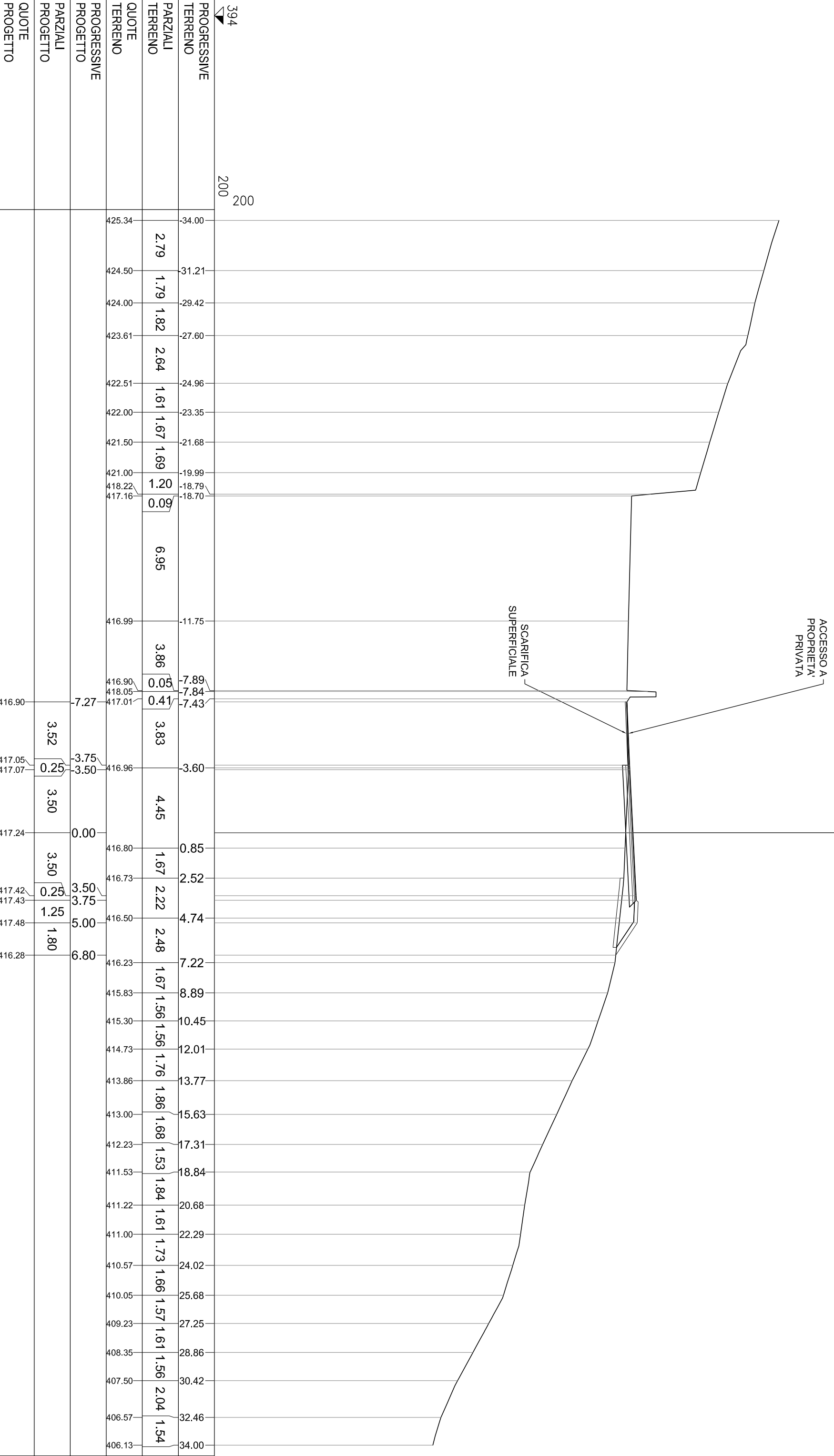
- S STERRO mq 1,87
- R RIPORTO mq 2,63
- C BINDER mq 0,45
- D BASE mq 0,78
- E FONDAZIONE mq 1,56
- H VEGETALE IN RILEVATO mq 1,01
- a USURA m 7,50
- cc DEMOLIZIONE PAVIMENTAZIONE m 8,35
- d SCOTICO E PREPARAZIONE PIANO DI POSA m 4,92
- e COMPATTAMENTO PIANO DI POSA TRINCEA m 6,76
- g GRADONATURA PER AMMORSAMENTO RILEVATI m 3,47
- m IDROSEMINA m 5,39
- oa GEOGRIGLIA DI RINFORZO PAVIMENTAZIONE m 7,71

RIEMPIMENTO SEDIME
ATTUALE DEMOLITO
CON CLS



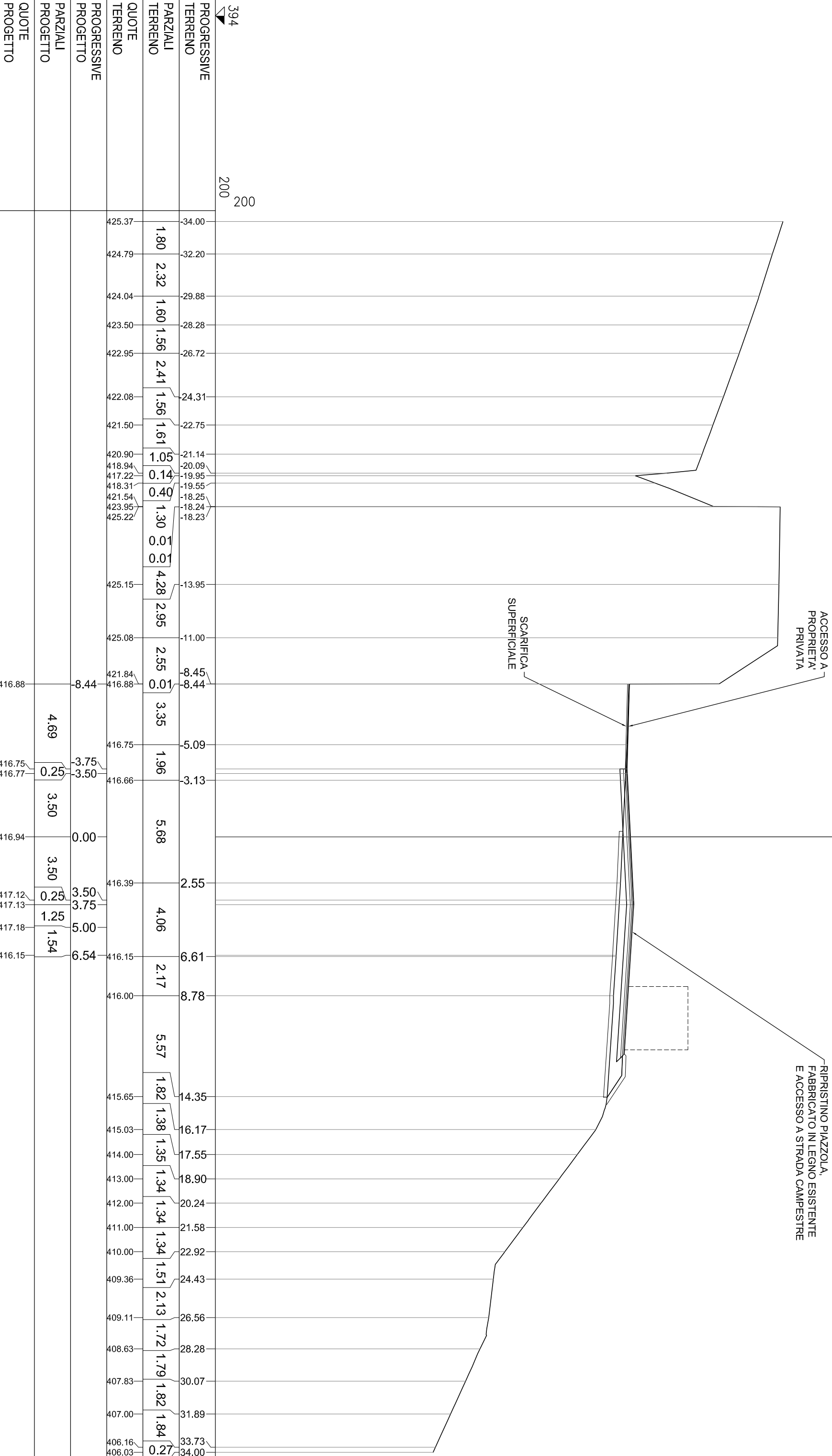
SEZIONE 17
PROGRESSIVA 9242.69

- S STERRO mq 0,65
- R RIPORTO mq 2,12
- C BINDER mq 0,67
- E FONDAZIONE mq 1,52
- H VEGETALE IN RILEVATO mq 0,61
- a USURA m 3,52
- c SCARIFICA AREA m 11,02
- cc DEMOLIZIONE PAVIMENTAZIONE m 6,28
- d SCOTICO E PREPARAZIONE PIANO DI POSA m 3,85
- e COMPATTAMENTO PIANO DI POSA TRINCEA m 3,71
- m IDROSEMINA m 3,44



SEZIONE 18
 PROGRESSIVA 9249.97

- S STERRO mq 0.57
- R RIPORTO mq 2.04
- C BINDER mq 0.73
- E FONDAZIONE mq 1.56
- H VEGETALE IN RILEVATO mq 0.56
- a USURA m 12.19
- c SCARIFICA AREA m 4.69
- cc DEMOLIZIONE PAVIMENTAZIONE m 6.31
- d SCOTICO E PREPARAZIONE PIANO DI POSA m 3.59
- e COMPATTAMENTO PIANO DI POSA TRINCEA m 3.44
- m IDROSEMINA m 3.14



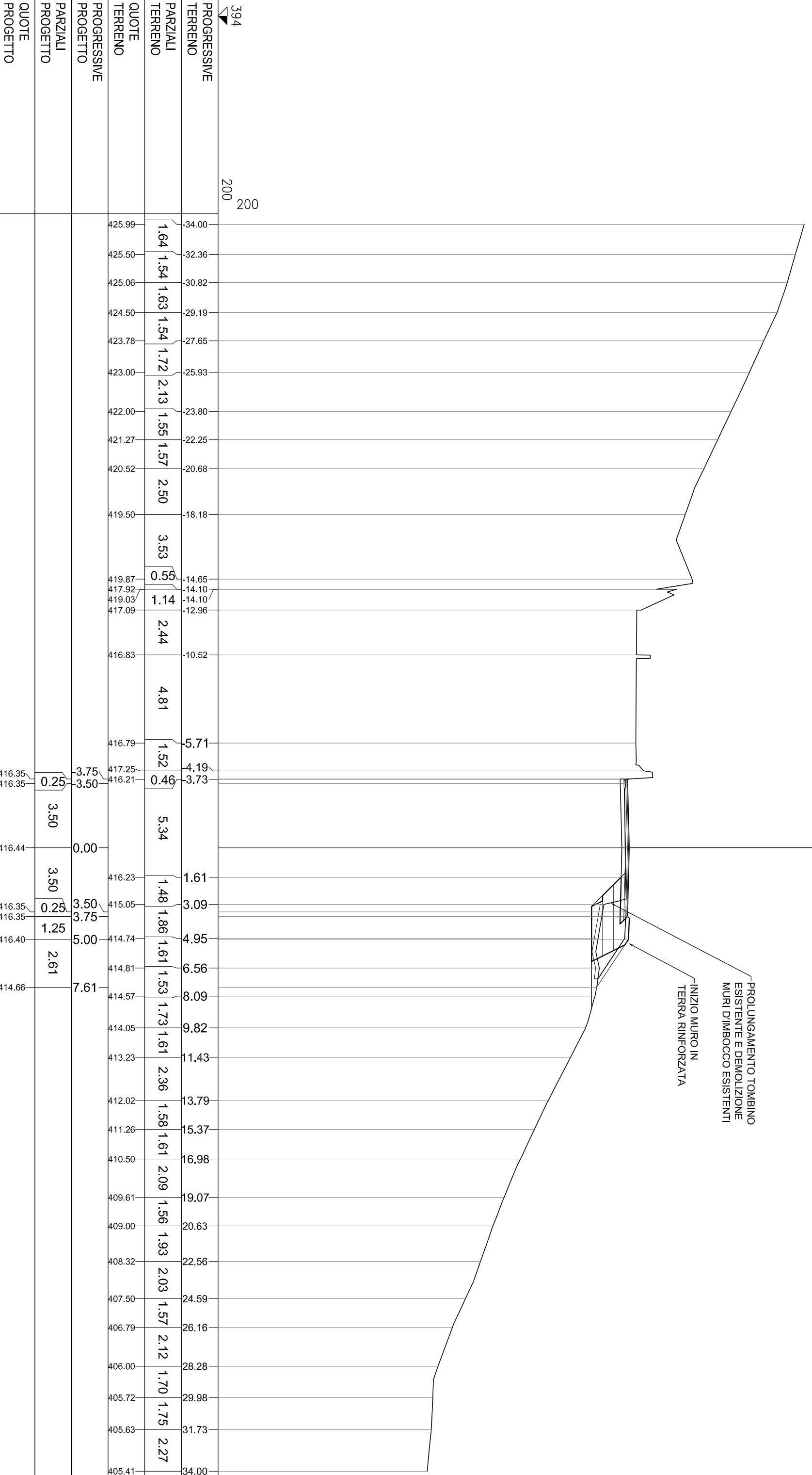
PROGRESSIVE TERRENO	PROGRESSIVE PROGETTO	QUOTE TERRENO	QUOTE PROGETTO	PARZIALI TERRENO	PARZIALI PROGETTO	QUOTE TERRENO	QUOTE PROGETTO
394							
200							
200							
425.37				1.80		425.37	
424.79				2.32		424.79	
424.04				1.60		424.04	
423.50				1.60		423.50	
422.95				1.56		422.95	
422.08				2.41		422.08	
421.50				1.56		421.50	
420.90				1.61		420.90	
418.94				0.14		418.94	
417.22				0.14		417.22	
418.31				0.40		418.31	
421.54				0.00		421.54	
423.95				1.30		423.95	
425.22				0.00		425.22	
425.15				0.00		425.15	
425.08				4.28		425.08	
421.84				2.95		421.84	
416.88				2.55		416.88	
416.88				0.01		416.88	
416.75				3.35		416.75	
416.77				1.96		416.77	
416.66				0.25		416.66	
416.94				3.50		416.94	
417.12				0.00		417.12	
417.13				3.50		417.13	
417.18				0.25		417.18	
416.15				1.25		416.15	
416.15				1.54		416.15	
415.65				6.54		415.65	
415.03				2.17		415.03	
414.00				5.57		414.00	
413.00				1.82		413.00	
412.00				1.38		412.00	
411.00				1.35		411.00	
410.00				1.34		410.00	
409.36				1.34		409.36	
409.11				1.51		409.11	
408.63				2.13		408.63	
407.83				1.72		407.83	
407.00				1.79		407.00	
406.16				1.82		406.16	
406.03				1.84		406.03	
34.00				0.27		34.00	

SEZIONE 19
PROGRESSIVA 9262.22

S STERRO	mq	1,46
R RIPORTO	mq	3,97
C BINDER	mq	0,45
D BASE	mq	0,77
E FONDAZIONE	mq	1,56
H VEGETALE IN RILEVATO	mq	0,81
a USURA	m	7,50
cc DEMOLIZIONE PAVIMENTAZIONE	m	5,97
d SCOTICO E PREPARAZIONE PIANO DI POSA	m	4,05
e COMPATTAMENTO PIANO DI POSA TRINCEA	m	5,34
m IDROSEMINA	m	4,42

PROLUNGAMENTO TOMBINIO
ESISTENTE E DEMOLIZIONE
MURI D'IMBOCCO ESISTENTI

INIZIO MURO IN
TERRA RINFORZATA



SEZIONE 20
PROGRESSIVA 9274.92

- S STERRO mq 2.09
- R RIPORTO mq 6.03
- C BINDER mq 0.44
- D BASE mq 0.78
- E FONDAZIONE mq 1.57
- HA VEGETALE mq 0.26
- a USURA m 7.50
- I MURO IN TERRA RINFORZATA m 10.04
- m IDROSEMINA m 1.65

CUNETTA ALLA "FRANCESE"
GETTATA SU MURO ESISTENTE

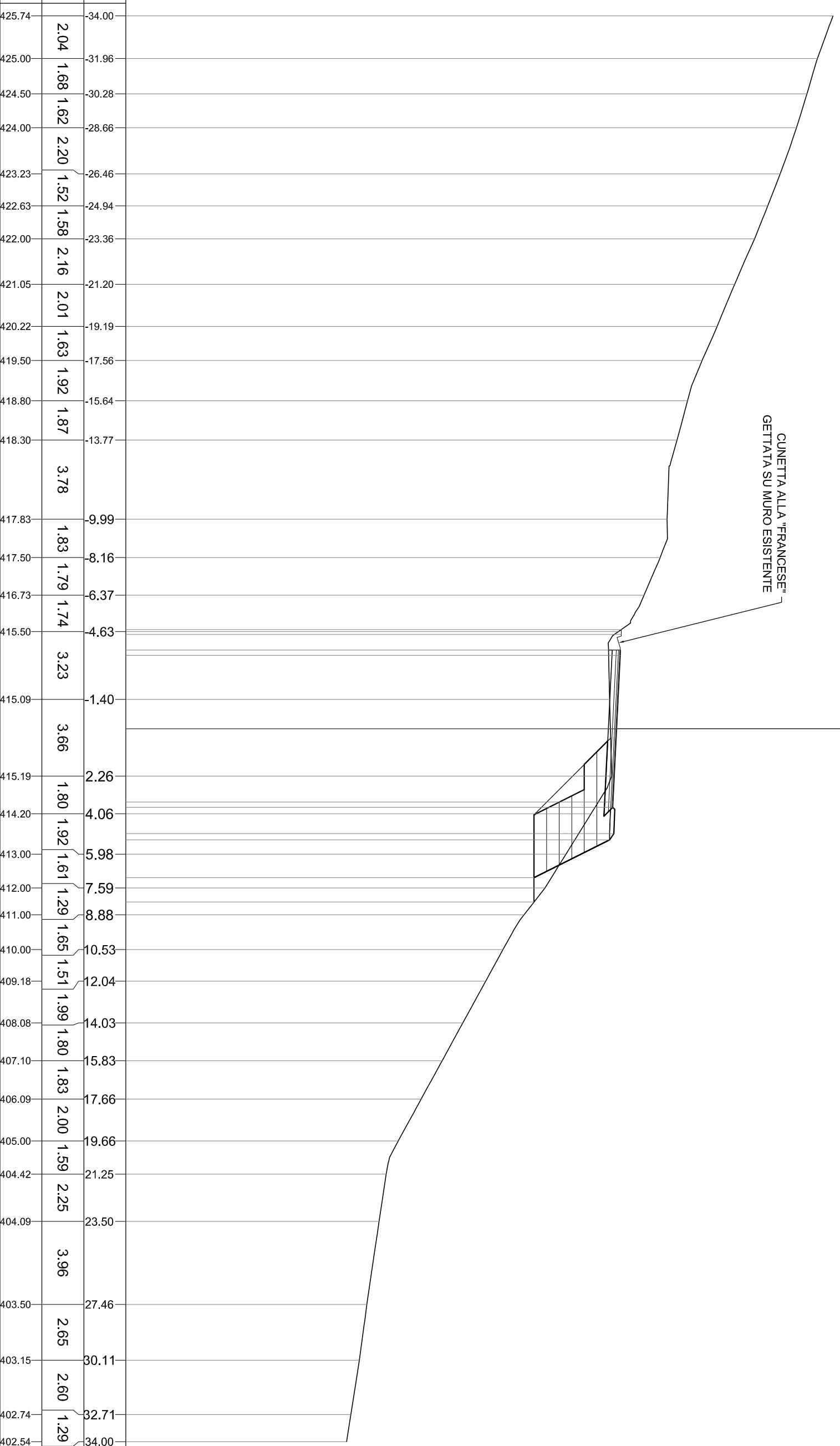
392
200
200

PROGRESSIVE TERRENO	QUOTE TERRENO	PROGRESSIVE PROGETTO	QUOTE TERRENO	PROGRESSIVE PROGETTO	QUOTE TERRENO	PROGRESSIVE PROGETTO
-34.00	426.21	4.69	415.81	0.94	3.50	6.61
-32.29	425.64	3.75	415.78	0.25	3.50	1.68
-30.44	425.00	3.50	415.79	0.25	3.50	1.86
-28.87	424.32	0.00	415.88	0.00	3.50	1.50
-26.97	423.50	3.50	415.79	0.25	3.50	1.50
-25.26	422.75	3.75	415.78	1.25	5.00	1.52
-23.66	422.00	5.00	415.83	0.30	5.30	1.52
-21.99	421.11	7.10	415.63	1.80	7.10	1.91
-19.94	420.09	9.60	412.02	2.50	9.60	1.85
-17.81	419.00	11.20	408.82	1.60	11.20	1.83
-16.22	418.50	14.04	408.82	2.84	14.04	1.80
-14.52	418.21					1.82
-12.62	417.92					1.94
-9.44	417.16					2.38
-7.87	417.00					1.70
-6.22	416.15					2.28
-4.98	417.43					2.26
-4.71	416.22					2.40
						0.35
						34.00

SEZIONE 21
PROGRESSIVA 9283.25

- S STERRO mq 1,37
- R RIPORTO mq 3,17
- C BINDER mq 0,46
- D BASE mq 0,76
- E FONDAZIONE mq 1,56
- HA VEGETALE mq 0,28
- a USURA m 7,50
- cc DEMOLIZIONE PAVIMENTAZIONE m 5,93
- e COMPATTAMENTO PIANO DI POSA TRINCEA m 1,93
- I MURO IN TERRA RINFORZATA m 4,03
- m IDROSEMINA m 1,64


CUNETTA ALLA "FRANCESE"
GETTATA SU MURO ESISTENTE



PROGRESSIVE TERRENO	PROGRESSIVE TERRENO	QUOTE TERRENO	PROGRESSIVE PROGETTO	PARZIALI PROGETTO	QUOTE PROGETTO
392	200	425.74	-34.00		
		425.00	-31.96	2.04	
		424.50	-30.28	1.68	
		424.00	-28.66	1.62	
		423.23	-26.46	2.20	
		422.63	-24.94	1.52	
		422.00	-23.36	1.58	
		421.05	-21.20	2.16	
		420.22	-19.19	2.01	
		419.50	-17.56	1.63	
		418.80	-15.64	1.92	
		418.30	-13.77	1.87	
		417.83	-9.99	3.78	
		417.50	-8.16	1.83	
		416.73	-6.37	1.79	
		415.64	-4.63	1.74	
		415.64	-4.50	3.23	0.23
		415.61	-3.75		0.75
		415.60	-3.50		0.25
		415.42	-1.40	3.66	3.50
		415.19	2.26	1.80	3.50
		414.20	4.06	1.92	0.25
		413.00	5.98	1.61	1.25
		412.00	7.59	1.29	0.30
		411.00	8.88	1.65	1.80
		410.00	10.53	1.51	1.17
		409.18	12.04	1.99	
		408.08	14.03	1.80	
		407.10	15.83	1.83	
		406.09	17.66	2.00	
		405.00	19.66	1.59	
		404.42	21.25	2.25	
		404.09	23.50	3.96	
		403.50	27.46	2.65	
		403.15	30.11	2.60	
		402.74	32.71	1.29	
		402.54	34.00		

SEZIONE 22
PROGRESSIVA 9289.71

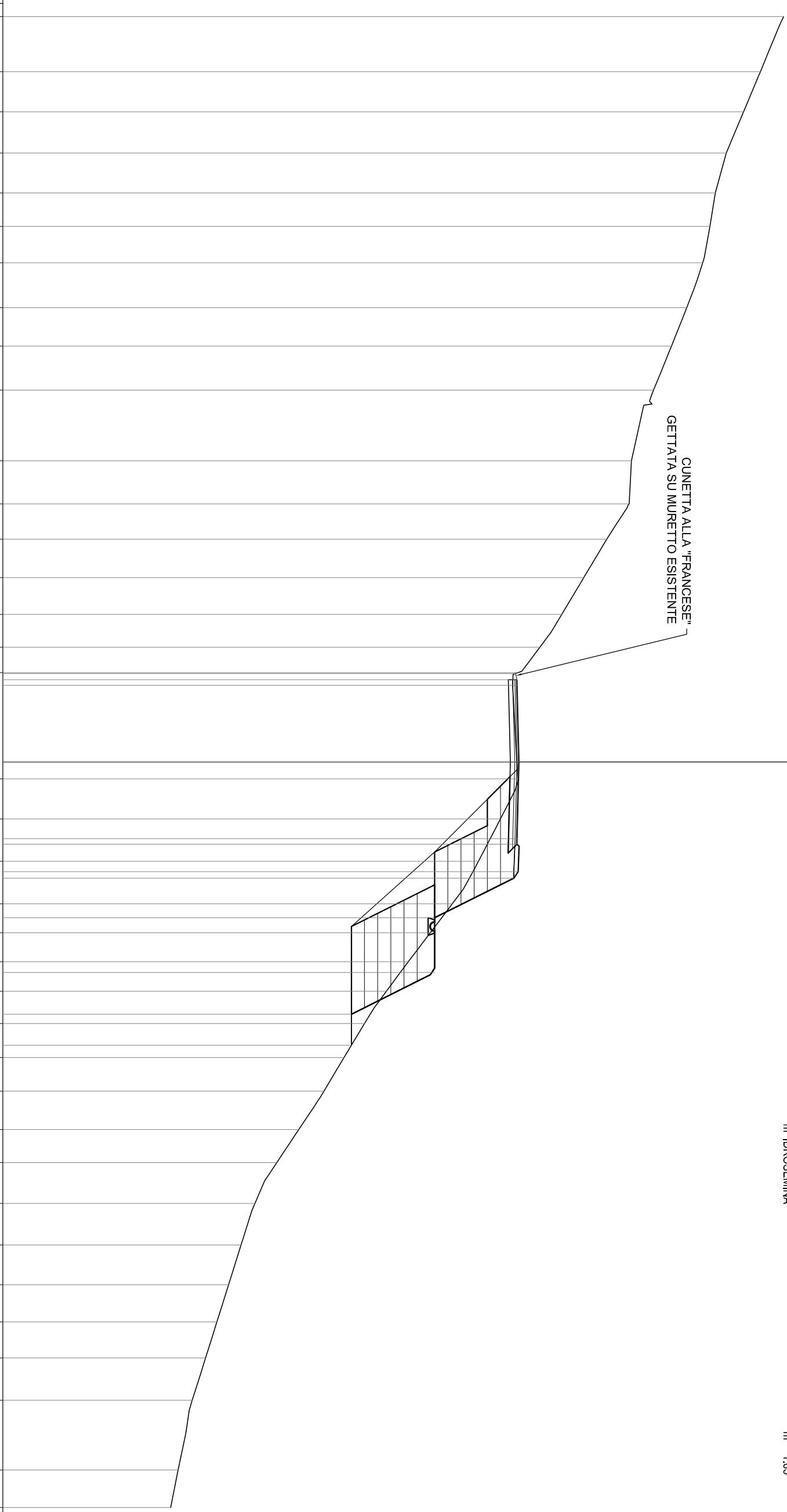
- S STERRO mq 2.16
- R RIPORTO mq 9.85
- C BINDER mq 0.45
- D BASE mq 0.77
- E FONDAZIONE mq 1.56
- HA VEGETALE mq 0.32
- HH VEGETALE IN TRINCEA mq 0.04
- a USURA m 7.50
- cc DEMOLIZIONE PAVIMENTAZIONE m 5.20
- e COMPATTAMENTO PIANO DI POSA TRINCEA m 2.07
- l MURO IN TERRA RINFORZATA m 16.86
- m IDROSEMINA m 1.91



PROGRESSIVE TERRENO	PROGRESSIVE PROGETTO	QUOTE TERRENO	QUOTE TERRENO	PARZIALI TERRENO	PARZIALI PROGETTO	QUOTE PROGETTO
391						
200						
200						
424.15		-34.00		1.64		
423.58		-32.36		1.50		
423.13		-30.86		1.73		
422.66		-29.13		2.37		
422.00		-26.76		2.27		
421.50		-24.49		1.71		
421.00		-22.78		2.00		
420.50		-20.78		1.56		
420.00		-19.22		3.07		
419.00		-16.15		1.75		
418.50		-14.40		3.74		
418.15		-10.66		1.52		
417.90		-9.14		1.61		
416.91		-7.53		1.74		
415.85		-5.79		1.57		
415.24	0.27	-4.77		4.26		
415.24	0.75	-4.50		1.89		
415.21	0.25	-3.75		1.84		
415.20	3.50	-3.50		1.45		
415.02	3.50	0.00		1.31		
414.85	0.25	3.50		1.44		
414.84	1.25	3.75		1.46		
414.89	0.30	5.00		2.06		
414.69	1.80	5.30		1.78		
411.08	1.80	7.10		1.66		
411.08	2.50	9.60		1.85		
407.28	1.90	11.50		3.05		
407.28	2.50	14.00		4.85		
407.28	2.60	16.60		4.27		
404.68	1.11	17.71		3.99		
404.68				1.06		
404.20		19.83				
403.50		24.68				
403.00		28.95				
402.50		32.94				
402.36		34.00				

SEZIONE 24
PROGRESSIVA 9310.00


- S STERRO mq 2.42
- R RIPORTO mq 7.48
- C BINDER mq 0.44
- D BASE mq 0.78
- E FONDAZIONE mq 1.56
- HA VEGETALE mq 0.28
- a USURA m 7.50
- cc DEMOLIZIONE PAVIMENTAZIONE m 4.29
- e COMPATTAMENTO PIANO DI POSA TRINCEA m 4.42
- I MURO IN TERRA RINFORZATA m 10.71
- m IDROSEMINA m 1.65



PROGRESSIVE TERRENO	QUOTE TERRENO	PROGRESSIVE PROGETTO	QUOTE TERRENO	PROGRESSIVE TERRENO	QUOTE TERRENO	PROGRESSIVE PROGETTO	QUOTE TERRENO
425.61	-34.00	425.61	2.51	425.61	-34.00	425.61	2.51
424.56	-31.49	424.56	1.84	424.56	-31.49	424.56	1.84
423.79	-29.65	423.79	1.87	423.79	-29.65	423.79	1.87
423.00	-27.78	423.00	1.87	423.00	-27.78	423.00	1.87
422.50	-25.95	422.50	1.83	422.50	-25.95	422.50	1.83
422.25	-24.43	422.25	1.52	422.25	-24.43	422.25	1.52
421.92	-22.77	421.92	1.66	421.92	-22.77	421.92	1.66
421.20	-20.72	421.20	2.05	421.20	-20.72	421.20	2.05
420.50	-18.97	420.50	1.75	420.50	-18.97	420.50	1.75
419.68	-16.96	419.68	2.01	419.68	-16.96	419.68	2.01
418.68	-13.73	418.68	3.23	418.68	-13.73	418.68	3.23
418.57	-11.77	418.57	1.96	418.57	-11.77	418.57	1.96
417.55	-10.16	417.55	1.61	417.55	-10.16	417.55	1.61
416.50	-8.41	416.50	1.75	416.50	-8.41	416.50	1.75
415.50	-6.73	415.50	1.68	415.50	-6.73	415.50	1.68
414.50	-5.24	414.50	1.49	414.50	-5.24	414.50	1.49
413.38	-4.03	413.38	1.16	413.38	-4.03	413.38	1.16
413.46	-3.75	413.46	0.28	413.46	-3.75	413.46	0.28
413.47	-3.50	413.47	0.25	413.47	-3.50	413.47	0.25
413.55	0.00	413.55	3.50	413.55	0.00	413.55	3.50
413.47	3.50	413.47	0.25	413.47	3.50	413.47	0.25
413.46	3.75	413.46	1.25	413.46	3.75	413.46	1.25
413.51	5.00	413.51	0.30	413.51	5.00	413.51	0.30
413.31	5.30	413.31	1.80	413.31	5.30	413.31	1.80
409.70	7.10	409.70	2.50	409.70	7.10	409.70	2.50
409.70	9.60	409.70	1.90	409.70	9.60	409.70	1.90
405.90	11.50	405.90	1.42	405.90	11.50	405.90	1.42
405.90	12.92	405.90		405.90	12.92	405.90	
405.57	13.48	405.57		405.57	13.48	405.57	
404.65	15.01	404.65		404.65	15.01	404.65	
403.50	16.77	403.50		403.50	16.77	403.50	
402.50	18.27	402.50		402.50	18.27	402.50	
401.50	20.14	401.50		401.50	20.14	401.50	
400.87	22.03	400.87		400.87	22.03	400.87	
400.30	23.84	400.30		400.30	23.84	400.30	
399.77	25.53	399.77		399.77	25.53	399.77	
399.25	27.18	399.25		399.25	27.18	399.25	
398.64	29.11	398.64	3.18	398.64	29.11	398.64	3.18
398.00	32.29	398.00	1.71	398.00	32.29	398.00	1.71
397.66	34.00	397.66		397.66	34.00	397.66	


SEZIONE 25
PROGRESSIVA 9323.33

- S STERRO mq 4.08
- R RIPORTO mq 4.53
- A DEMOLIZIONE PAVIMENTAZIONE mq 0.03
- C BINDER mq 0.46
- D BASE mq 0.76
- E FONDAZIONE mq 1.56
- HA VEGETALE mq 0.32
- HH VEGETALE IN TRINCEA mq 0.05
- a USURA m 7.50
- cc DEMOLIZIONE PAVIMENTAZIONE m 5.13
- e COMPATTAMENTO PIANO DI POSA TRINCEA m 4.42
- I MURO IN TERRA RINFORZATA m 9.37
- m IDROSEMINA m 1.89



SEZIONE 26
PROGRESSIVA 9331.33

- S STERRO mq 3.26
- R RIPORTO mq 6.47
- C BINDER mq 0.45
- D BASE mq 0.77
- E FONDAZIONE mq 1.56
- HA VEGETALE mq 0.45
- HH VEGETALE IN TRINCEA mq 0.23
- a USURA m 7.50
- cc DEMOLIZIONE PAVIMENTAZIONE m 5.81
- e COMPATTAMENTO PIANO DI POSA TRINCEA m 4.34
- l MURO IN TERRA RINFORZATA m 8.69
- m IDROSEMINA m 2.42



PROGRESSIVE TERRENO	PROGRESSIVE TERRENO	QUOTE TERRENO	PROGRESSIVE PROGETTO	PARZIALI PROGETTO	QUOTE PROGETTO
387					
200					
200					
424.06	-34.00				
424.00	-32.43	1.57			
423.76	-30.41	2.02			
423.27	-28.59	1.82			
423.00	-27.01	1.58			
422.29	-24.38	2.63			
422.00	-22.00	2.38			
421.00	-20.32	1.68			
420.00	-19.11	1.21			
419.00	-17.60	1.51			
		3.42			
418.74	-14.18	1.73			
418.00	-12.45	1.26			
417.00	-11.19	1.27			
416.00	-9.92	1.26			
415.00	-8.66	1.26			
414.00	-7.40	1.26			
413.00	-6.13	1.27			
412.32	-4.21	1.92			0.77
412.32		3.29			0.75
412.29					0.25
412.28					3.50
412.05	-0.92	2.52			0.00
411.98	1.60	1.53			3.50
411.93	3.13	0.94			0.25
411.91	4.07	0.78			1.25
411.96	4.85	1.37			0.30
411.76	6.22	2.04			1.80
408.16	8.26	1.54			2.50
408.16	9.80	1.61			1.00
406.16	11.41	1.20			1.22
406.16	12.61	1.23			
405.50	13.84	1.50			
404.50	15.34	1.48			
403.92	16.82	1.48			
402.73	18.30	1.21			
401.50	19.51	1.20			
400.50	20.71	1.43			0.62
399.36	22.14	1.61			
399.36	23.75	2.44			5.00
397.07	26.19	1.71			
396.50	27.90	1.67			
396.00	29.57	1.79			
395.50	31.36	1.70			
395.05	33.06	0.94			
395.48	34.00				

SEZIONE 27
 PROGRESSIVA 9340.37

- S STERRO mq 4.15
- R RIPORTO mq 5.15
- A DEMOLIZIONE PAVIMENTAZIONE mq 0.11
- C BINDER mq 0.45
- D BASE mq 0.77
- E FONDAZIONE mq 1.58
- HA VEGETALE mq 0.27
- a USURA m 7.50
- cc DEMOLIZIONE PAVIMENTAZIONE m 5.60
- I MURO IN TERRA RINFORZATA m 10.04
- m IDROSEMINA m 1.64

CUNETTA ALLA "FRANCESE"
 GETTATA SU MURETTO ESISTENTE

386
 200
 200

PROGRESSIVE TERRENO	PROGRESSIVE TERRENO	QUOTE TERRENO	PROGRESSIVE PROGETTO	PARZIALI PROGETTO	QUOTE PROGETTO
421.67	-34.00				
421.56	-32.39	1.61			
421.50	-30.76	1.63			
		4.46			
421.78	-26.30	1.73			
421.84	-24.57	2.31			
421.80	-22.26	2.13			
421.04	-20.13	1.62			
420.00	-18.51	1.02			
419.00	-17.49	4.08			
418.61	-13.41	1.52			
417.50	-11.89	1.34			
416.50	-10.55	1.78			
415.50	-9.36	1.78			
414.20	-7.58	1.30			
413.19	-6.28	1.30			
412.19	-4.98	1.30			
411.94	-3.75	2.96			0.89
411.91	-3.50				0.25
411.90	-2.02	3.72			3.50
411.73	1.70	1.94			3.50
411.63	3.64	2.27			0.25
410.62	5.91	1.57			1.25
409.00	7.48	1.68			0.30
408.00	9.16	1.66			1.80
407.78	10.82	1.59			2.50
407.00	12.41	1.60			1.60
406.02	14.01	1.38			2.52
405.12	15.39	1.35			
404.58	16.74	1.19			
404.38	17.93	1.53			
403.18	19.46	1.78			
402.00	21.24	1.53			
401.00	22.77	1.52			
400.03	24.29	1.61			
399.00	25.90	1.54			
398.00	27.44	1.71			
397.09	29.15	1.84			
396.45	30.99	1.89			
395.83	32.88	1.12			
395.16	34.00				
394.50					
394.14					
394.14					

SEZIONE 28
PROGRESSIVA 9348.37

- S STERRO
- R RIPORTO
- A DEMOLIZIONE PAVIMENTAZIONE
- C BINDER
- D BASE
- E FONDAZIONE
- HA VEGETALE
- a USURA
- cc DEMOLIZIONE PAVIMENTAZIONE e COMPATTAMENTO PIANO DI POSA TRINCEA
- I MURO IN TERRA RINFORZATA
- m IDROSEMINA

- mq 4,65
- mq 22,84
- mq 0,10
- mq 0,44
- mq 0,78
- mq 1,56
- mq 0,27
- m 7,50
- m 5,57
- m 6,22
- m 24,72
- m 1,65

DEMOLIZIONE PARZIALE MURO DI SOSTEGNO ESISTENTE

385
200
200

PROGRESSIVE TERRENO	QUOTE TERRENO	PROGRESSIVE PROGETTO	QUOTE TERRENO	PROGRESSIVE PROGETTO	QUOTE TERRENO	PROGRESSIVE PROGETTO
34.00	393.02					
33.16	393.22					
31.51	394.00					
29.89	394.71					
28.12	395.50					
26.35	396.29					
24.68	397.03					
22.85	397.84					
21.24	398.50					
19.49	399.51					
16.68	400.50					
15.13	401.00					
13.60	402.00					
12.95	403.00					
11.35	403.50					
10.35	404.50					
9.25	405.50					
7.43	406.74					
5.68	407.71					
3.81	408.50					
2.76	410.00					
2.17	411.99					
0.63	411.44					
4.36	411.50					
5.77	412.50					
7.18	413.50					
8.58	414.50					
9.99	415.50					
11.40	416.50					
12.85	417.55					
14.63	418.51					
19.45	419.76					
22.05	420.39					
23.76	420.73					
25.85	420.79					
27.42	420.78					
29.20	420.57					
30.83	420.29					
32.35	419.90					
34.00	419.37					
4.36	411.50					
3.75	411.35					
3.50	411.36					
0.61	411.50					
0.25	411.36					
3.50	411.35					
0.00	411.45					
0.63	411.44					
2.17	411.99					
2.76	410.00					
3.81	408.50					
5.00	411.36					
5.30	411.35					
7.10	411.40					
7.10	411.20					
9.60	407.59					
11.50	407.59					
14.00	403.79					
15.13	403.79					
16.68	403.79					
19.00	398.79					
21.50	398.79					
22.90	397.39					
23.85	397.39					
24.68	397.03					
26.35	396.29					
28.12	395.50					
29.89	394.71					
31.51	394.00					
33.16	393.22					
34.00	393.02					

SEZIONE 30
PROGRESSIVA 9377.39

- S STERRO mq 9.05
- R RIPORTO mq 94.36
- A DEMOLIZIONE PAVIMENTAZIONE mq 0.06
- C BINDER mq 0.46
- D BASE mq 0.76
- E FONDAZIONE mq 1.56
- H VEGETALE IN RILEVATO mq 0.05
- HA VEGETALE mq 0.32
- a USURA m 7.50
- cc DEMOLIZIONE PAVIMENTAZIONE m 5.29
- e COMPATTAMENTO PIANO DI POSA TRINCEA m 6.10
- I MURO IN TERRA RINFORZATA m 31.51
- m IDROSEMINA m 1.96

DEMOLIZIONE PARZIALE MURO
DI SOSTEGNO ESISTENTE

384
200
200

PROGRESSIVE TERRENO	QUOTE TERRENO	PROGRESSIVE PROGETTO	QUOTE TERRENO	PROGRESSIVE PROGETTO	QUOTE TERRENO	PROGRESSIVE PROGETTO
419.11		419.11		419.11		
	1.54					
419.02	3.03	419.02		419.02		
418.90	1.69	418.90		418.90		
418.83	2.90	418.83		418.83		
418.77	4.70	418.77		418.77		
418.73	4.12	418.73		418.73		
418.61	2.19	418.61		418.61		
418.49	1.24	418.49		418.49		
417.36	1.06	417.36		417.36		
416.36	1.45	416.36		416.36		
415.00	1.06	415.00		415.00		
414.00	1.06	414.00		414.00		
413.00	1.06	413.00		413.00		
412.00	1.06	412.00		412.00		
411.00	1.14	411.00		411.00		
410.00	3.73	410.00		410.00		
410.00	2.68	410.00		410.00		
409.97	1.25	409.97		409.97		
409.98	0.10	409.98		409.98		
410.06	0.42	410.06		410.06		
409.71	0.45	409.71		409.71		
407.00	0.45	407.00		407.00		
406.00	1.51	406.00		406.00		
405.00	1.08	405.00		405.00		
404.00	1.28	404.00		404.00		
403.00	1.47	403.00		403.00		
403.50	1.34	403.50		403.50		
402.50	1.34	402.50		402.50		
401.50	1.34	401.50		401.50		
400.50	1.63	400.50		400.50		
399.50	2.05	399.50		399.50		
398.50	1.59	398.50		398.50		
397.50	1.58	397.50		397.50		
396.61	1.50	396.61		396.61		
395.50	1.52	395.50		395.50		
394.50	1.94	394.50		394.50		
393.50	6.25	393.50		393.50		
392.54	1.59	392.54		392.54		
392.50	0.61	392.50		392.50		
392.36		392.36		392.36		
391.21		391.21		391.21		

384
200
200

SEZIONE 31

PROGRESSIVA 9389.83

S STERRO	mq	13.70
R RIPORTO	mq	85.60
A DEMOLIZIONE PAVIMENTAZIONE	mq	0.05
C BINDER	mq	0.46
D BASE	mq	0.76
E FONDAZIONE	mq	1.55
HA VEGETALE	mq	0.31
HH VEGETALE IN TRINCEA	mq	0.05
a USURA	m	7.50
cc DEMOLIZIONE PAVIMENTAZIONE	m	5.55
e COMPATTAMENTO PIANO DI POSA TRINCEA	m	6.11
I MURO IN TERRA RINFORZATA	m	29.81
m IDROSEMINA	m	1.98

DEMOLIZIONE PARZIALE MURO
DI SOSTEGNO ESISTENTE

384
200
200

PROGRESSIVE TERRENO	PROGRESSIVE TERRENO	QUOTE TERRENO	PROGRESSIVE PROGETTO	PARZIALI PROGETTO	QUOTE PROGETTO
-34.00	419.07	2.51	419.07		
-31.49	419.03	1.53	419.03		
-29.96	418.97	2.22	418.97		
-27.74	418.85	2.01	418.85		
-25.73	418.73	4.23	418.73		
-21.50	418.50	2.55	418.50		
-18.95	418.26	2.86	418.26		
-16.09	418.00	1.38	418.00		
-14.71	417.00	1.36	417.00		
-13.35	416.00	1.33	416.00		
-12.02	415.00	1.27	415.00		
-10.75	414.00	1.27	414.00		
-9.48	413.00	1.27	413.00		
-8.19	412.00	1.29	412.00		
-6.62	410.56	1.57	410.56		
-5.47	409.50	1.15	409.50		
-4.39	408.50	1.08	408.50		
-2.23	408.85	2.16	408.85		
0.00	409.07	3.57	409.07		
1.34	409.11	1.09	409.11		
2.43	407.00	0.05	407.00		
2.48	405.99	1.20	405.99		
3.68	404.77	1.08	404.77		
4.76	403.75	1.08	403.75		
5.84	402.74	1.10	402.74		
6.94	401.70	1.07	401.70		
8.01	400.69	1.65	400.69		
9.66	399.62	1.75	399.62		
11.41	398.52	1.75	398.52		
13.02	397.50	1.61	397.50		
14.57	396.52	1.55	396.52		
16.73	395.51	2.16	395.51		
18.43	394.54	1.70	394.54		
20.14	393.56	1.71	393.56		
23.16	392.91	3.02	392.91		
26.71	393.00	3.55	393.00		
30.07	393.13	3.36	393.13		
32.43	393.27	2.36	393.27		
34.00	392.70	1.57	392.70		
4.83	408.91	0.33	408.91		
4.50	408.91	0.75	408.91		
3.75	408.88	0.25	408.88		
3.50	408.89	0.25	408.89		
3.50	409.07	3.50	409.07		
3.50	409.24	0.25	409.24		
3.75	409.25	1.25	409.25		
5.00	409.30	0.30	409.30		
5.30	409.10	1.80	409.10		
7.10	405.49	1.80	405.49		
9.60	405.49	2.50	405.49		
11.50	401.69	1.90	401.69		
14.00	401.69	2.50	401.69		
5.00	396.69	5.00	396.69		
2.50	396.69	2.50	396.69		
5.00	391.69	5.00	391.69		

384
200
200

SEZIONE 32
 PROGRESSIVA 9393.06

- S STERRO mq 8.71
- R RIPORTO mq 80.06
- A DEMOLIZIONE PAVIMENTAZIONE mq 0.01
- C BINDER mq 0.45
- D BASE mq 0.77
- E FONDAZIONE mq 1.56
- HA VEGETALE mq 0.30
- a USURA m 7.50
- cc DEMOLIZIONE PAVIMENTAZIONE m 5.62
- e COMPATTAMENTO PIANO DI POSA TRINCEA m 6.08
- l MURO IN TERRA RINFORZATA m 28.11
- m IDROSEMINA m 1.90

DEMOLIZIONE PARZIALE MURO
 DI SOSTEGNO ESISTENTE

384
 200
 200


PROGRESSIVE TERRENO	PROGRESSIVE TERRENO	QUOTE TERRENO	PROGRESSIVE PROGETTO	PARZIALI PROGETTO	QUOTE PROGETTO
34.00	419.07				
31.50	419.04	2.50			
29.66	418.94	1.84			
		5.27			
24.39	418.63	2.29			
22.10	418.50	2.23			
19.87	418.29	2.03			
17.84	418.09	1.65			
16.19	417.50	1.34			
14.85	416.50	1.33			
13.52	415.50	1.34			
12.18	414.50	1.34			
10.88	413.50	1.30			
9.64	412.50	1.24			
8.35	411.47	1.29			
6.98	410.45	1.37			
5.65	409.42	1.33			
4.52	408.39	1.13			
	408.61	0.25			
	408.61	0.75			
	408.58	0.25			
	408.59	0.25			
		3.50			
0.58	408.76	0.00			
2.31	408.82	0.03			
2.34	409.54	0.00			
2.38	408.09	0.04			
2.42	407.00	0.04			
3.33	405.80	0.91			
4.37	404.60	1.04			
5.72	403.50	1.35			
7.14	402.38	1.42			
8.64	401.32	1.50			
10.15	400.21	1.51			
11.87	399.09	1.72			
13.63	398.00	1.76			
15.77	397.00	2.14			
17.43	396.00	1.66			
18.97	395.22	1.54			
20.68	394.50	1.71			
23.26	393.55	2.58			
25.15	393.24	1.89			
	393.02	5.18			
30.33	393.50	1.73			
32.06	393.32	1.54			
33.60	392.68	0.40			
34.00	392.52				
		8.52			
		5.00			
		2.50			
		19.00			
		2.50			
		3.80			
		25.30			
		33.82			

SEZIONE 33
PROGRESSIVA 9405.51

- S STERRO mq 10,69
- R RIPORTO mq 43,20
- A DEMOLIZIONE PAVIMENTAZIONE mq 0,01
- C BINDER mq 0,45
- D BASE mq 0,77
- E FONDAZIONE mq 1,56
- HA VEGETALE mq 0,31
- HH VEGETALE IN TRINCEA mq 0,04
- a USURA m 7,50
- cc DEMOLIZIONE PAVIMENTAZIONE m 4,85
- e COMPATTAMENTO PIANO DI POSA TRINCEA m 4,01
- I MURO IN TERRA RINFORZATA m 25,57
- m IDROSEMINA m 1,82

382
200
200

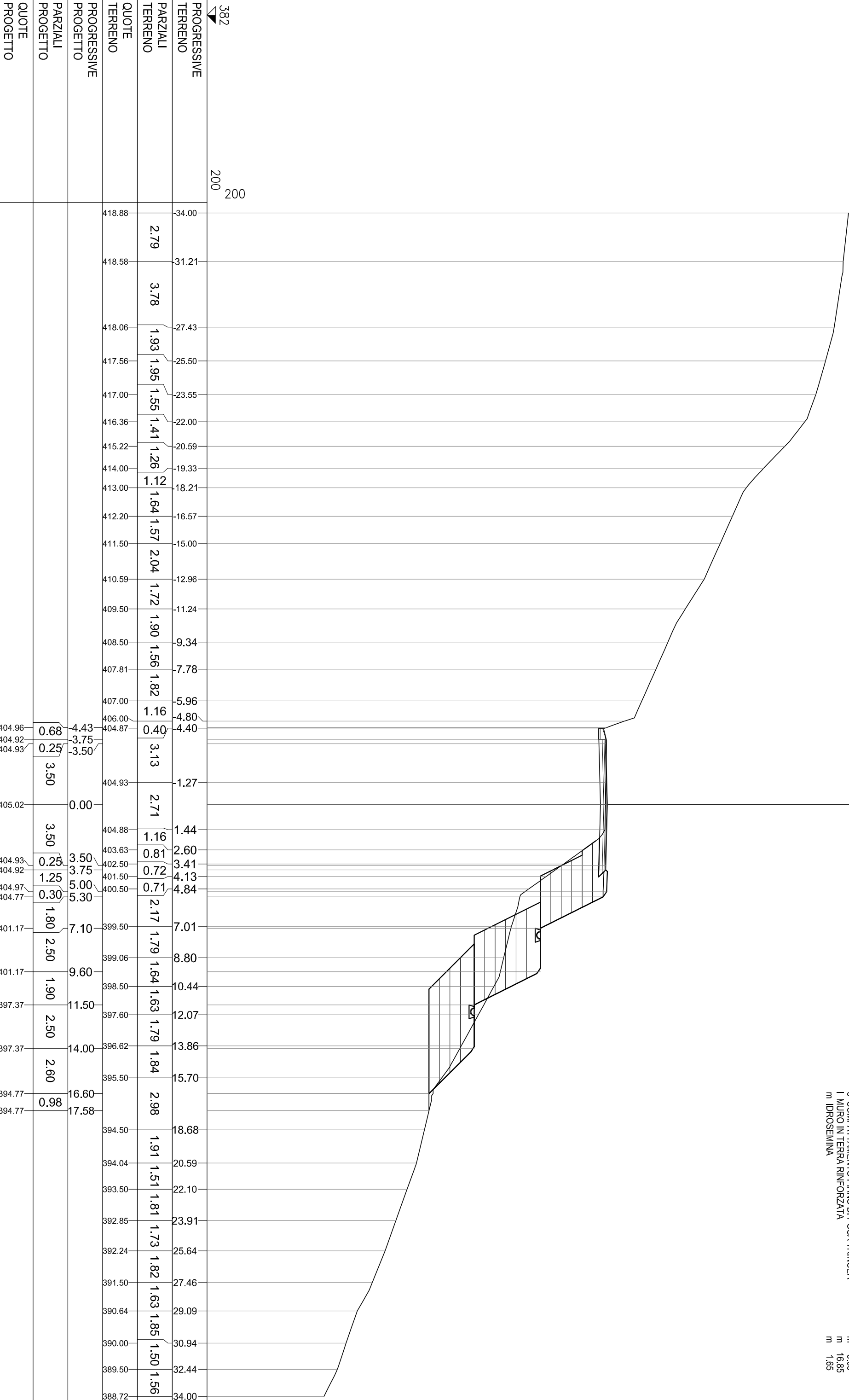
PROGRESSIVE TERRENO	QUOTE TERRENO	PROGRESSIVE PROGETTO	QUOTE TERRENO	PROGRESSIVE PROGETTO	QUOTE TERRENO	PROGRESSIVE PROGETTO
34.00		419.00				
30.54	3.46	418.97	1.70			
28.84		418.95		5.02		
23.82	1.50	418.69				
22.32	1.63	418.50				
20.69	2.11	418.14				
18.58	1.82	417.00				
16.76	1.42	416.00				
15.34	1.38	415.00				
13.96	1.26	414.00				
12.70	1.23	413.00				
11.47	1.18	412.00				
10.29	1.57	411.00				
8.72	1.57	410.00				
7.15	1.54	409.00				
5.61	1.56	408.00				
4.05	1.84	407.38	0.93	4.68		
2.21	3.28	407.35	0.25	3.75		
1.07	0.94	407.35		3.50		
2.01	1.02	407.44		0.00		
3.03	0.92	407.35	0.25	3.50		
3.95	1.29	407.35	1.25	3.75		
5.24	1.37	407.40	0.30	5.00		
6.61	1.26	407.20	1.80	5.30		
7.87	1.25	403.59	2.50	7.10		
9.12	1.24	403.59	1.90	9.60		
10.36	1.24	399.79	2.50	11.50		
11.60	1.57	399.79	5.00	14.00		
13.17	1.86	399.79				
15.03	1.71	399.79				
16.74	2.30	399.79				
19.04	1.73	394.79	2.50	19.00		
20.77	1.56	394.79	2.00	21.50		
22.33	2.80	394.18		23.50		
25.13	2.38	394.40	6.35			
27.51	1.63	394.05				
29.14	1.84	393.28				
30.98	1.42	392.00				
32.40	1.43	391.00				
33.83	0.17	390.00				
34.00		389.88				



SEZIONE 34
PROGRESSIVA 9429.32

- S STERRO
- R RIPORTO
- C BINDER
- D BASE
- E FONDAZIONE
- HA VEGETALE
- a USURA
- cc DEMOLIZIONE PAVIMENTAZIONE
- e COMPATTAMENTO PIANO DI POSA TRINCEA
- I MURO IN TERRA RINFORZATA
- m IDROSEMINA

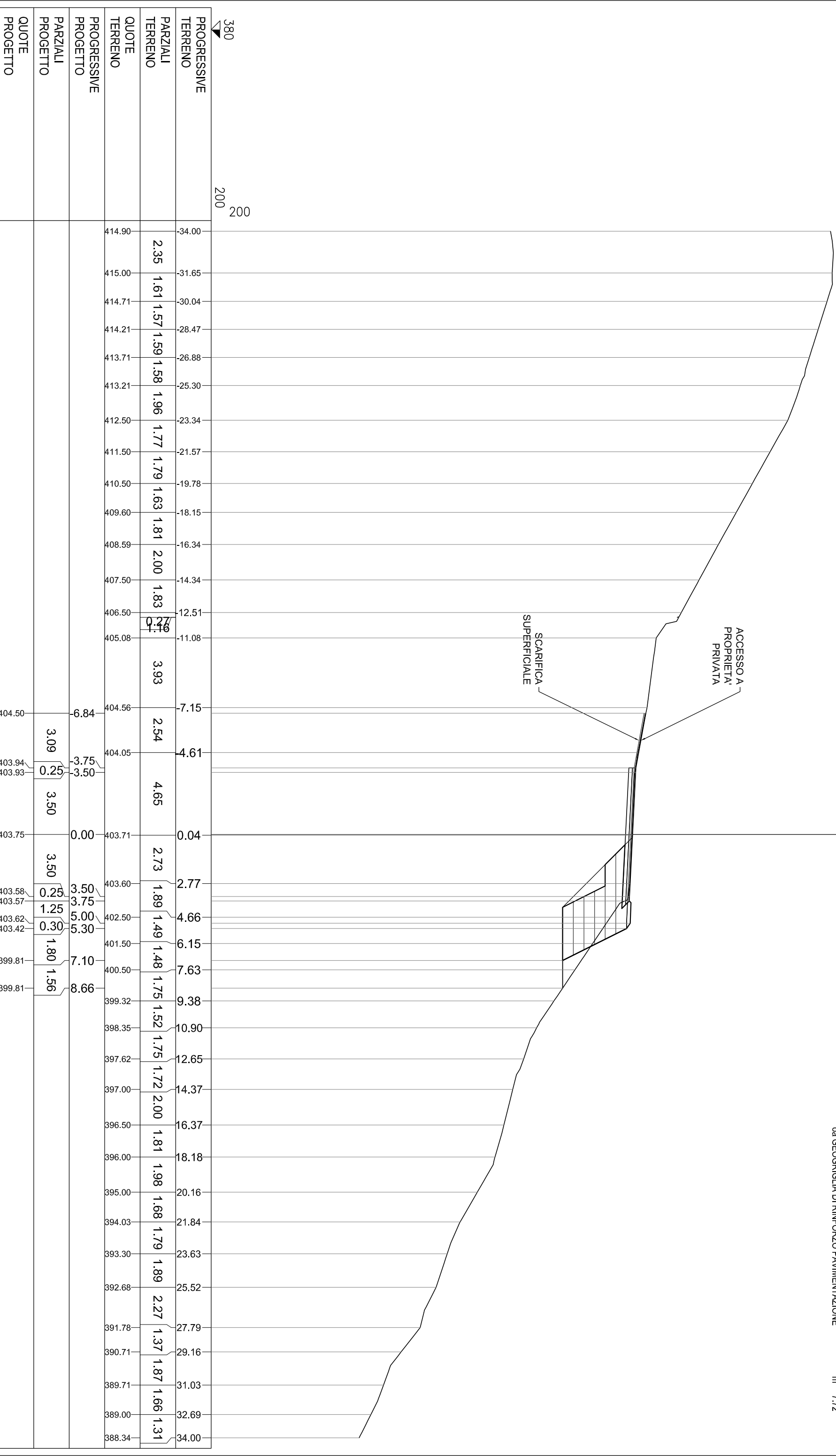
- mq 2.63
- mq 22.08
- mq 0.47
- mq 0.75
- mq 1.56
- mq 0.26
- m 7.50
- m 5.12
- m 5.65
- m 16.85
- m 1.65



PROGRESSIVE TERRENO	QUOTE TERRENO	PROGRESSIVE PROGETTO	QUOTE TERRENO	PROGRESSIVE TERRENO	QUOTE TERRENO	PROGRESSIVE PROGETTO	QUOTE TERRENO
382							
200							
200							
	418.88		418.88				
		2.79					
	418.58		418.58		3.78		
						1.93	
	418.06		418.06				
		1.93					
	417.56		417.56		1.95		
	417.00		417.00		1.55		
	416.36		416.36		1.41		
	415.22		415.22		1.26		
	414.00		414.00		1.26		
	413.00		413.00		1.64		
	412.20		412.20		1.57		
	411.50		411.50		2.04		
	410.59		410.59		1.72		
	409.50		409.50		1.90		
	408.50		408.50		1.56		
	407.81		407.81		1.82		
	407.00		407.00		1.16		
	406.00		406.00		0.40		
	404.96		404.96		0.68		
	404.92		404.92		0.25		
	404.93		404.93		3.50		
	405.02		405.02		0.00		
	404.93		404.93		3.50		
	404.92		404.92		0.25		
	404.97		404.97		1.25		
	404.77		404.77		0.30		
	401.17		401.17		1.80		
	401.17		401.17		2.50		
	397.37		397.37		1.90		
	397.37		397.37		2.50		
	394.77		394.77		2.60		
	394.77		394.77		0.98		
	394.50		394.50		17.58		
	394.04		394.04		1.91		
	393.50		393.50		1.51		
	392.85		392.85		1.81		
	392.24		392.24		1.73		
	391.50		391.50		1.82		
	390.64		390.64		1.63		
	390.00		390.00		1.85		
	389.50		389.50		1.50		
	388.72		388.72		1.56		


SEZIONE 35
PROGRESSIVA 9449.95

- S STERRO mq 3.90
- R RIPORTO mq 1.92
- C BINDER mq 0.65
- E FONDAZIONE mq 1.57
- HA VEGETALE mq 0.28
- a USURA m 10.59
- c SCARIFICA AREA m 3.09
- cc DEMOLIZIONE PAVIMENTAZIONE m 6.53
- e COMPATTAMENTO PIANO DI POSA TRINCEA m 4.34
- l MURO IN TERRA RINFORZATA m 4.03
- m IDROSEMINA m 1.64
- oa GEORIGLIA DI RINFORZO PAVIMENTAZIONE m 7.72



SEZIONE 36
 PROGRESSIVA 9465.59

- S STERRO mq 2,81
- R RIPORTO mq 3,00
- C BINDER mq 0,45
- D BASE mq 0,77
- E FONDAZIONE mq 1,56
- H VEGETALE IN RILEVATO mq 0,75
- HA VEGETALE mq 0,28
- a USURA m 7,50
- cc DEMOLIZIONE PAVIMENTAZIONE m 6,76
- d SCOTICO E PREPARAZIONE PIANO DI POSA m 4,91
- e COMPATTAMENTO PIANO DI POSA TRINCEA m 1,04
- l MURO IN TERRA RINFORZATA m 4,03
- m IDROSEMINA m 6,04
- oa GEOGRIGLIA DI RINFORZO PAVIMENTAZIONE m 7,72



SEZIONE 37
 PROGRESSIVA 9481.23

- S STERRO mq 2,80
- R RIPORTO mq 2,26
- C BINDER mq 0,45
- D BASE mq 0,76
- E FONDAZIONE mq 1,57
- HA VEGETALE mq 0,28
- a USURA m 7,50
- cc DEMOLIZIONE PAVIMENTAZIONE m 6,00
- e COMPATTAMENTO PIANO DI POSA TRINCEA m 4,34
- I MURO IN TERRA RINFORZATA m 4,03
- m IDROSEMINA m 1,70
- oa GEORIGLIA DI RINFORZO PAVIMENTAZIONE m 7,72

INIZIO CUNETTA RIALZATA

377
 200
 200

PROGRESSIVE TERRENO	PROGRESSIVE TERRENO	QUOTE TERRENO	PROGRESSIVE PROGETTO	PARZIALI PROGETTO	QUOTE PROGETTO
34.00	34.00	0.00			
31.85	31.85	2.15			
26.54	26.54	5.31			
23.53	23.53	3.01			
18.08	18.08	5.45			
16.55	16.55	1.53			
14.23	14.23	2.32			
12.52	12.52	1.71			
10.33	10.33	2.19			
8.76	8.76	1.57			
7.18	7.18	1.58			
5.61	5.61	1.57			
4.21	4.21	1.40			
2.65	2.65	1.56			
0.54	0.54	2.11			
2.20	2.20	2.74			
4.16	4.16	1.96			
5.63	5.63	1.47			
7.15	7.15	1.52			
8.69	8.69	1.54			
10.22	10.22	1.53			
11.75	11.75	2.13			
13.88	13.88	1.78			
15.66	15.66	2.64			
18.30	18.30	2.01			
20.31	20.31	1.66			
21.97	21.97	3.65			
25.62	25.62	2.16			
27.78	27.78	2.05			
29.83	29.83	2.25			
32.08	32.08	1.56			
33.64	33.64	0.00			
34.00	34.00	0.00			

403.25	0.80	4.55
403.22	0.25	3.75
403.21	3.50	3.50
403.04	3.50	0.00
402.86	0.25	3.50
402.85	1.25	3.75
402.90	0.30	5.00
402.70	1.80	5.30
399.09	1.45	7.10
399.09		8.55

SEZIONE 38
 PROGRESSIVA 9501.86

- S STERRO mq 3.77
- R RIPORTO mq 3.28
- A DEMOLIZIONE PAVIMENTAZIONE mq 0.04
- C BINDER mq 0.47
- D BASE mq 0.76
- E FONDAZIONE mq 1.56
- H VEGETALE IN RILEVATO mq 0.25
- HA VEGETALE mq 0.27
- a USURA m 7.50
- cc DEMOLIZIONE PAVIMENTAZIONE m 5.52
- d SCOTICO E PREPARAZIONE PIANO DI POSA m 1.03
- I MURO IN TERRA RINFORZATA m 3.36
- m IDROSEMINA m 3.08

FINE MURO IN
 TERRA RINFORZATA


376
 200
 200

PROGRESSIVE TERRENO	QUOTE TERRENO	PROGRESSIVE PROGETTO	QUOTE TERRENO	PROGRESSIVE TERRENO	QUOTE TERRENO	PROGRESSIVE PROGETTO	QUOTE TERRENO
34.00	1.25	390.68	404.49	-34.00	2.00	403.11	403.11
32.75	1.63	391.28	404.57	-32.00	1.72	403.11	403.11
31.12	3.63	391.98	404.77	-30.28	2.15	401.76	401.76
27.49	3.63	393.14	404.93	-28.13	2.38	401.93	401.93
25.40	2.09	394.11	405.00	-25.75	1.55	401.94	401.94
23.59	1.81	395.01	404.94	-24.20	1.54	402.02	402.02
21.48	2.11	396.07	404.92	-22.66	1.54	401.94	401.94
19.57	1.73	397.00	404.88	-21.15	1.51	401.93	401.93
17.84	1.61	397.77	404.62	-17.71	3.44	401.98	401.98
14.72	2.83	398.16	404.65	-16.17	1.54	401.78	401.78
11.89	2.83	398.50	404.50	-14.61	1.56	398.77	398.77
8.34	3.55	399.14	404.28	-12.30	2.31	398.77	398.77
6.74	1.60	399.50	404.10	-10.29	2.01	398.77	398.77
5.11	1.63	400.11	403.91	-8.50	1.79	398.77	398.77
3.52	1.59	400.77	403.50	-6.82	1.68	398.77	398.77
1.84	1.68	401.84	402.50	-4.82	2.00	398.77	398.77
0.34	2.18	401.89	403.11	-6.03	1.53	398.77	398.77
-0.34	2.18	401.89	403.11	-6.03	1.53	398.77	398.77
-1.84	1.68	401.84	403.11	-6.03	1.53	398.77	398.77
-3.52	1.59	400.77	403.11	-6.03	1.53	398.77	398.77
-5.11	1.63	400.11	403.11	-6.03	1.53	398.77	398.77
-6.74	1.63	399.50	403.11	-6.03	1.53	398.77	398.77
-8.34	1.60	399.14	403.11	-6.03	1.53	398.77	398.77
-11.89	2.83	398.50	403.11	-6.03	1.53	398.77	398.77
-14.72	1.51	398.05	403.11	-6.03	1.53	398.77	398.77
-16.23	1.61	397.77	403.11	-6.03	1.53	398.77	398.77
-17.84	1.73	397.00	403.11	-6.03	1.53	398.77	398.77
-19.57	1.91	396.07	403.11	-6.03	1.53	398.77	398.77
-21.48	2.11	395.01	403.11	-6.03	1.53	398.77	398.77
-23.59	1.81	394.11	403.11	-6.03	1.53	398.77	398.77
-25.40	2.09	393.14	403.11	-6.03	1.53	398.77	398.77
-27.49	3.63	393.14	403.11	-6.03	1.53	398.77	398.77
-31.12	1.63	391.98	403.11	-6.03	1.53	398.77	398.77
-32.75	1.63	391.28	403.11	-6.03	1.53	398.77	398.77
-34.00	1.25	390.68	403.11	-6.03	1.53	398.77	398.77

PROGRESSIVE PROGETTO	QUOTE TERRENO
403.11	1.53
403.11	0.15
401.76	0.60
401.93	0.25
401.94	3.50
402.02	3.50
401.94	0.25
401.93	1.25
401.98	0.30
401.78	1.50
398.77	3.58
398.77	10.38

SEZIONE 39
PROGRESSIVA 9506.89

- S STERRO mq 1.52
- R RIPORTO mq 5.46
- C BINDER mq 0.44
- D BASE mq 0.88
- E FONDAZIONE mq 1.47
- H VEGETALE IN RILEVATO m 1.40
- a USURA m 7.50
- cc DEMOLIZIONE PAVIMENTAZIONE m 5.44
- d SCOTICO E PREPARAZIONE PIANO DI POSA m 7.18
- e COMPATTAMENTO PIANO DI POSA TRINCEA m 6.24
- g GRADONATURA PER AMMORSAMENTO RILEVATI m 2.80
- m IDROSEMINA m 7.55



SEZIONE 40
PROGRESSIVA 9520.00

- S STERRO mq 1.02
- R RIPORTO mq 3.93
- C BINDER mq 0.57
- E FONDAZIONE mq 1.56
- H VEGETALE IN RILEVATO mq 0.92
- a USURA m 9.13
- c SCARIFICA AREA m 0.90
- cc DEMOLIZIONE PAVIMENTAZIONE m 5.26
- d SCOTICO E PREPARAZIONE PIANO DI POSA m 5.07
- e COMPATTAMENTO PIANO DI POSA TRINCEA m 6.28
- g GRADONATURA PER AMMORSAMENTO RILEVATI m 1.85
- m IDROSEMINA m 4.98

ACCESSO A
PROPRIETA'
PRIVATA

SCARIFICA
SUPERFICIALE

PROGRESSIVE TERRENO	375	200	200	375																																	
402.69	-34.00																																				
402.83	-32.37																																				
402.87	-30.83																																				
402.89	-28.25																																				
402.88	-26.02																																				
402.85	-24.39																																				
402.78	-22.17																																				
402.08	-20.17																																				
401.88	-18.20																																				
401.70	-16.65																																				
401.51	-14.86																																				
401.25	-12.82																																				
403.01	-11.40																																				
401.44	-11.02																																				
400.85	-9.26																																				
400.66	-5.39																																				
400.67	-3.75																																				
400.68	-3.50																																				
400.50	-2.10																																				
400.76	0.00																																				
400.49	1.13																																				
400.10	2.80																																				
399.08	5.20																																				
398.86	6.86																																				
398.50	9.19																																				
398.11	11.70																																				
397.68	14.65																																				
397.32	17.32																																				
397.00	19.54																																				
396.62	21.94																																				
395.51	24.40																																				
394.50	26.55																																				
393.88	28.35																																				
393.50	30.27																																				
392.50	31.62																																				
391.50	32.58																																				
390.50	33.59																																				
1.63	1.54	2.58	2.23	1.63	2.22	2.00	1.97	1.55	1.79	2.04	1.42	1.76	3.87	1.64	1.65	3.23	1.67	2.40	1.66	2.33	2.51	2.95	2.67	2.22	2.40	2.40	2.46	2.15	1.80	1.92	1.35	0.91	1.01				
PROGRESSIVE PROGETTO																																					
PARZIALI PROGETTO																																					
QUOTE TERRENO	402.69	402.83	402.87	402.89	402.88	402.85	402.78	402.08	401.88	401.70	401.51	401.25	403.01	401.44	400.85	400.66	400.67	400.68	400.50	400.76	400.49	400.10	399.08	398.86	398.50	398.11	397.68	397.32	397.00	396.62	395.51	394.50	393.88	393.50	392.50	391.50	390.50

SEZIONE 42
PROGRESSIVA 9541.15

- S STERRO mq 1.19
- R RIPORTO mq 3.48
- C BINDER mq 0.46
- D BASE mq 0.80
- E FONDAZIONE mq 1.60
- H VEGETALE IN RILEVATO mq 0.91
- a USURA m 7.70
- cc DEMOLIZIONE PAVIMENTAZIONE m 5.45
- d SCOTICO E PREPARAZIONE PIANO DI POSA m 5.02
- e COMPATTAMENTO PIANO DI POSA TRINCEA m 6.19
- g GRADONATURA PER AMMORSAMENTO RILEVATI m 1.19
- m IDROSEMINA m 5.21

