

COMMITTENTE:



ALTA SORVEGLIANZA:



GENERAL CONTRACTOR:



**INFRASTRUTTURE FERROVIARIE STRATEGICHE DEFINITE DALLA  
LEGGE OBIETTIVO N.443/01**

**TRATTA A.V./A.C. TERZO VALICO DEI GIOVI  
PROGETTO ESECUTIVO**

**S.P.163 della Castagnola - Frana Carbonasca  
Progetto stradale - Piste di servizio  
Sezioni trasversali ramo 2**

GENERAL CONTRACTOR	DIRETTORE LAVORI	SCALA:
Consorzio <b>Cociv</b> Ing. E. Pagani		1:200

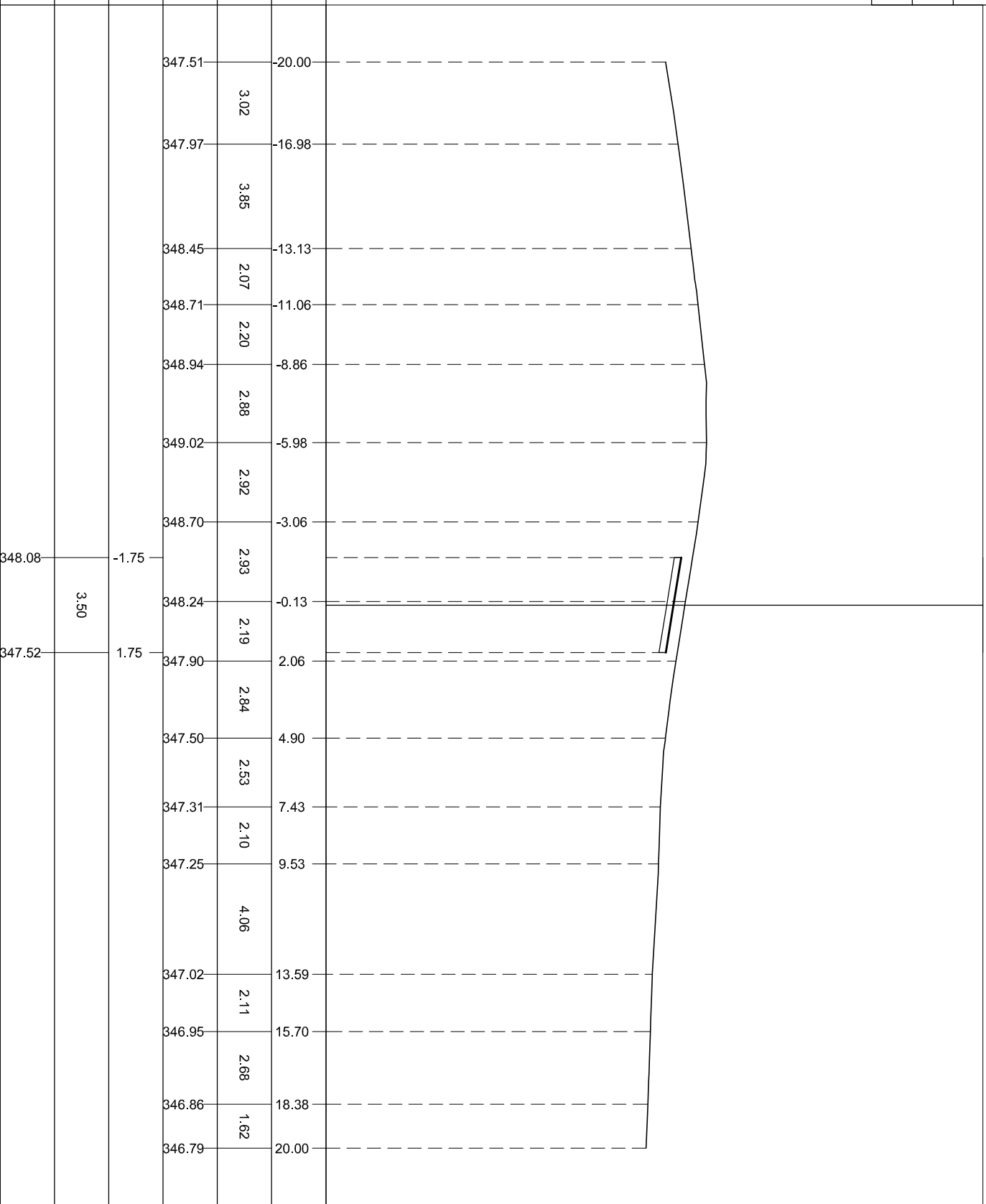
COMMESSA	LOTTO	FASE	ENTE	TIPO DOC.	OPERA/DISCIPLINA	PROGR.	REV.
I G 5 1	0 1	E	C V	W 9	N V 1 4 0 X	0 1 1	A

PROGETTAZIONE								
Rev.	Descrizione emissione	Redatto	Data	Verificato	Data	Progettista Integratore	Data	IL PROGETTISTA
A00	Prima emissione	A. Maffeis <i>AM</i>	05/11/2014	P. Romani <i>PR</i>	06/11/2014	A. Palomba <i>AP</i>	07/11/2014	 Consorzio Collegamenti Integrati Veloci Dott. Ing. Aldo Mancarella Ordine Ingegneri Prov. TO n. 6271 R
A01	Revisione Cartiglio	A. Maffeis	27/07/2015	P. Romani	27/08/2015	A. Mancarella	28/07/2015	

n. Elab.	Nome File: IG51-01-E-CV-W9-NV14-0X-011-A01 CUP: F81H92000000008
----------	--

335  
 200  
 200

PROGRESSIVE TERRENO	PARZIALI TERRENO	QUOTE TERRENO	PROGRESSIVE PROGETTO	PARZIALI PROGETTO	QUOTE PROGETTO
------------------------	---------------------	------------------	-------------------------	----------------------	-------------------

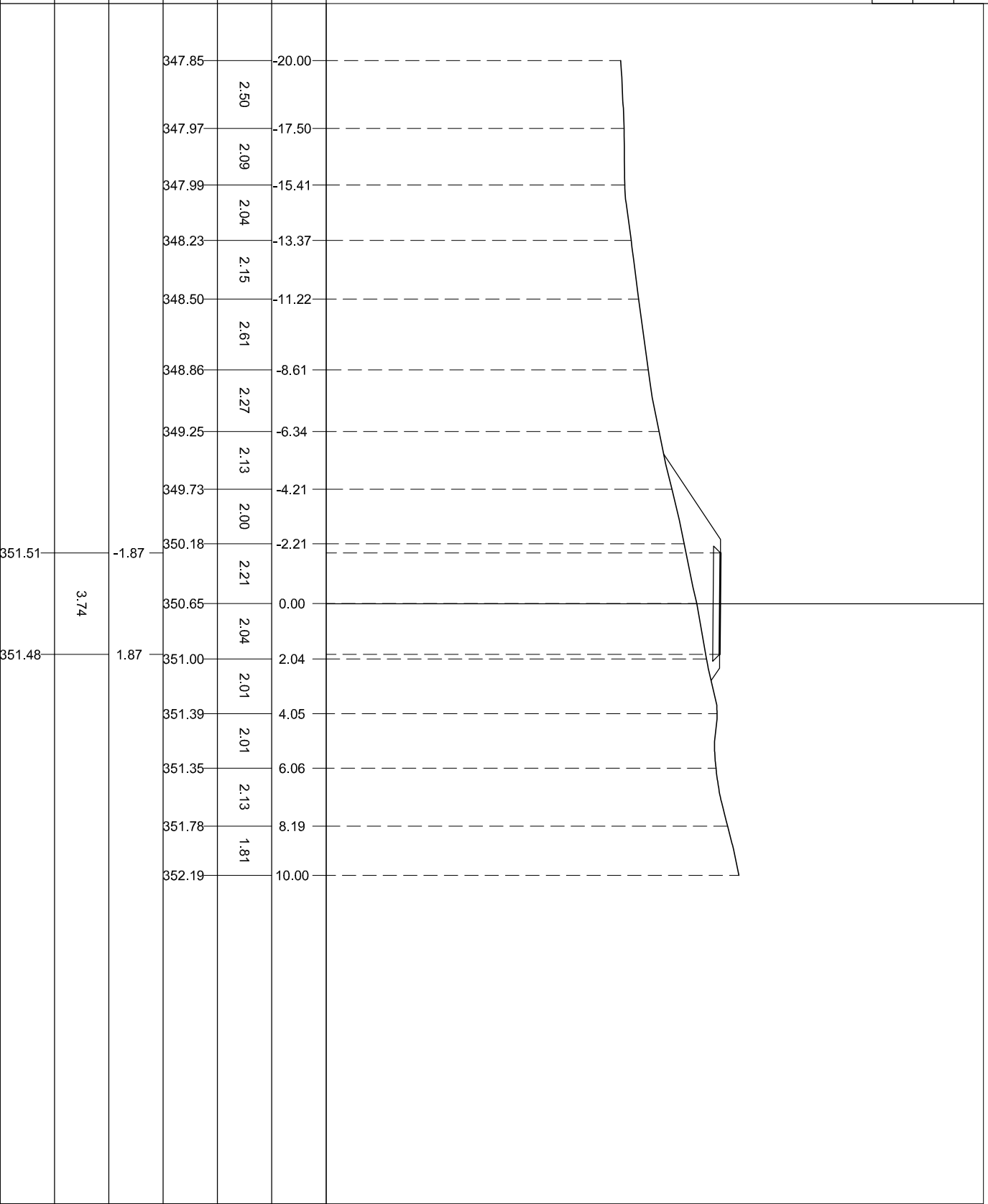






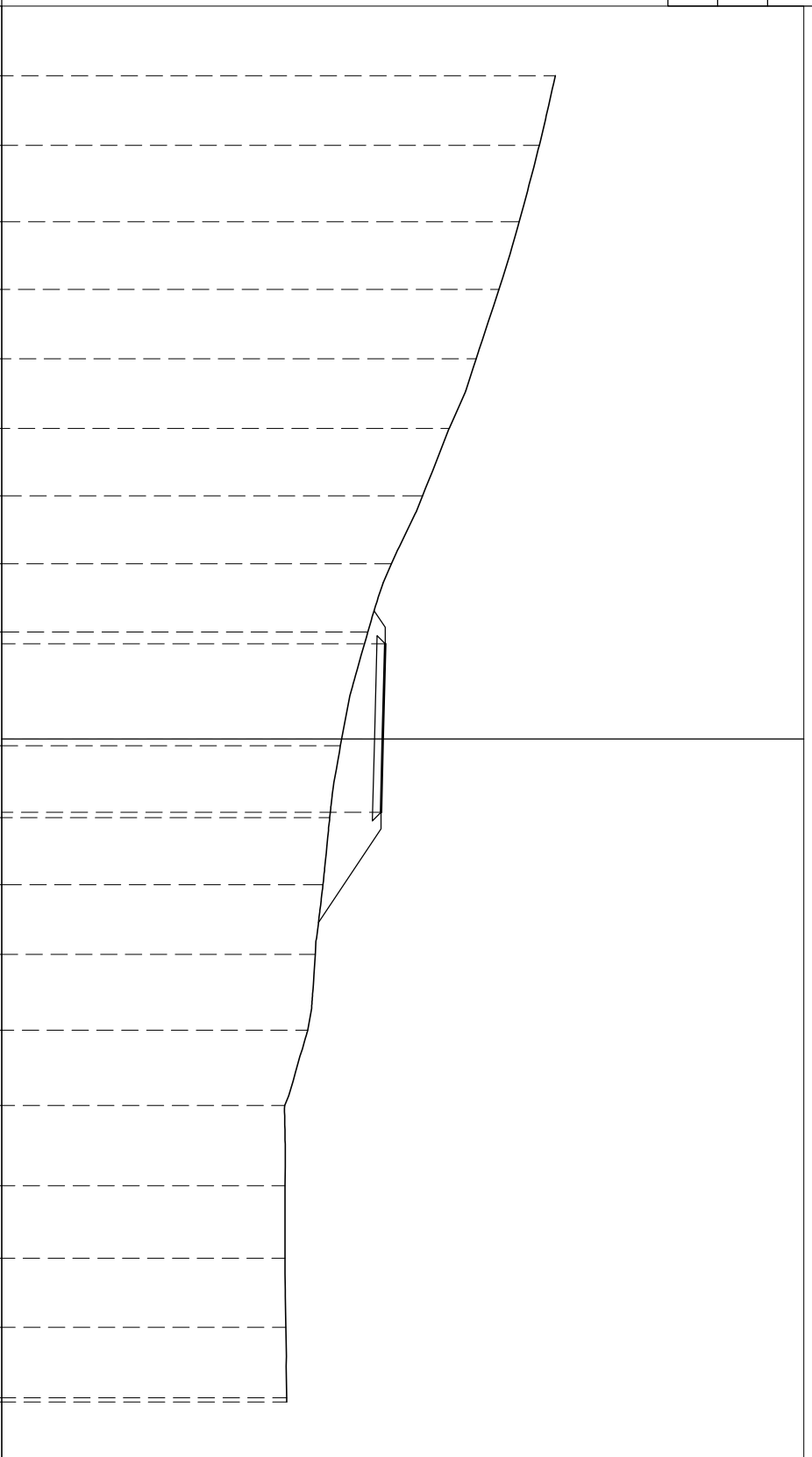
337  
200  
200

PROGRESSIVE TERRENO
PARZIALI TERRENO
QUOTE TERRENO
PROGRESSIVE PROGETTO
PARZIALI PROGETTO
QUOTE PROGETTO



342  
  
 200  
 200

PROGRESSIVE TERRENO	PARZIALI TERRENO	QUOTE TERRENO	PROGRESSIVE PROGETTO	PARZIALI PROGETTO	QUOTE PROGETTO
358.70	2.10	-20.00	353.57	2.87	-2.87
358.22	2.30	-17.90	353.50	2.22	0.00
357.61	2.05	-15.60	353.44		2.22
357.00	2.09	-13.55			
356.32	2.09	-11.46			
355.50	2.04	-9.37			
354.70	2.05	-7.33			
353.75	2.05	-5.28			
353.05	2.05	-3.23			
352.22	3.44	0.21			
351.89	2.17	2.38			
351.69	2.02	4.40			
351.46	2.10	6.50			
351.24	2.29	8.79			
350.54	2.26	11.05			
350.55	2.43	13.48			
350.55	2.18	15.66			
350.57	2.09	17.75			
350.60	2.12	19.87			
350.60	0.13	20.00			





341  
200  
200

PROGRESSIVE TERRENO
PARZIALI TERRENO
QUOTE TERRENO
PROGRESSIVE PROGETTO
PARZIALI PROGETTO
QUOTE PROGETTO

