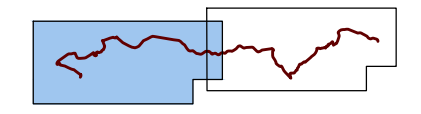


Elenco Attraversamenti

- 1 - Linea BT - ENEL Distribuzione
- 2 - Linea TLC - Telecom Italia
- 3 - Linea MT - ENEL Distribuzione
- 4 - Linea TLC - Telecom Italia
- 5 - Linea TLC - Telecom Italia
- 6 - Fosso Cieco - Autorità di bacino Ombrone
- 7 - Fosso - Autorità di bacino Ombrone
- 8 - Torrente Zancona - Autorità di bacino Ombrone
- 9 - Linea BT - ENEL Distribuzione
- 10 - Linea BT - ENEL Distribuzione
- 11 - Fosso - Autorità di bacino Ombrone
- 12 - Fosso - Autorità di bacino Ombrone
- 13 - Fosso - Autorità di bacino Ombrone
- 14 - Linea BT - ENEL Distribuzione
- 15 - Linea BT - ENEL Distribuzione
- 16 - Linea TLC - Telecom Italia
- 17 - Linea BT - ENEL Distribuzione
- 18 - Fosso - Autorità di bacino Ombrone
- 19 - Linea BT - ENEL Distribuzione
- 20 - Linea BT - ENEL Distribuzione
- 21 - Linea BT - ENEL Distribuzione

Pianta chiave

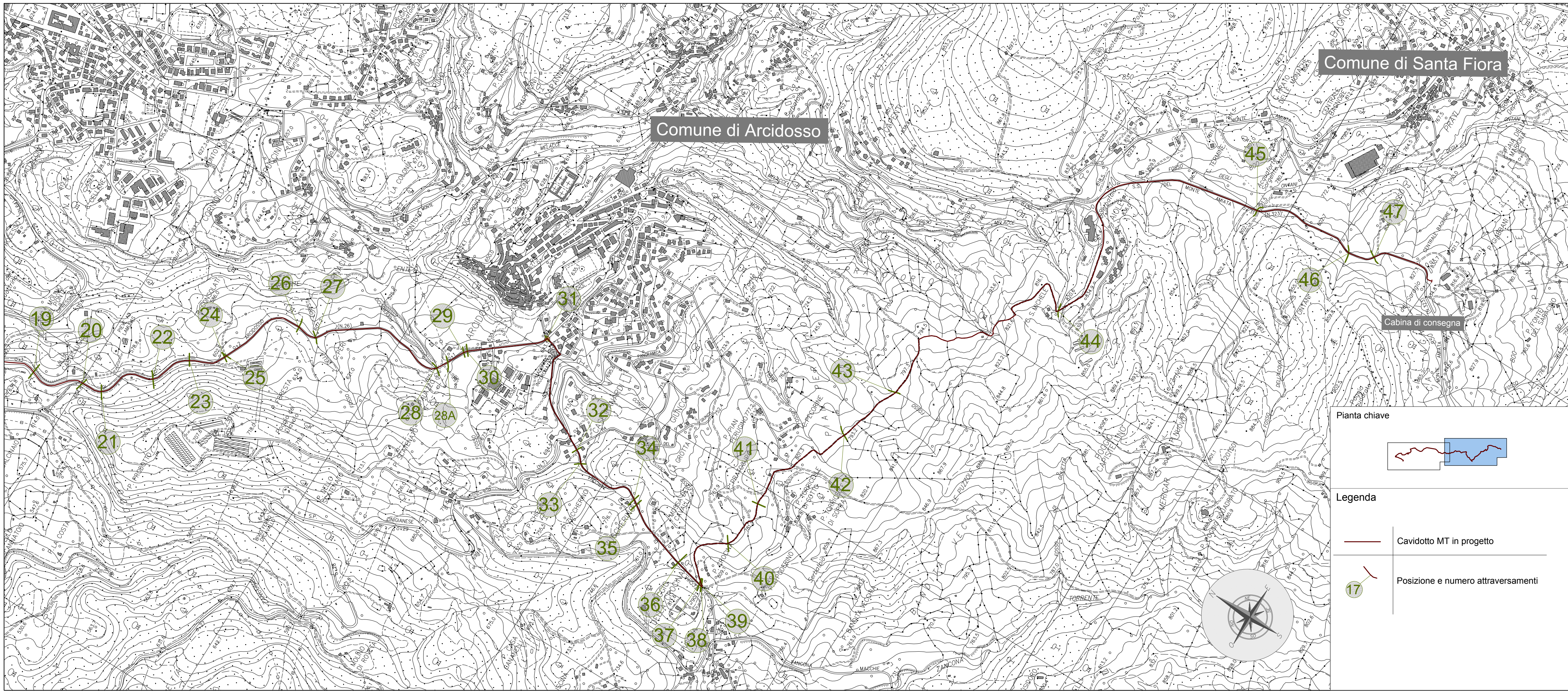


Legenda

- Cavidotto MT in progetto
- Posizione e numero attraversamenti



0	11/04/2014	Emissione	3E Ingegneria	Gesto
Revisione	Data	DESCRIZIONE	Redatto	Approvato
Cliente	Commessa IMPIANTO PILOTA GEOTERMICO "MONTENERO"		Scala 1:10.000	
		Connessione alla RTN		Formato A4L
		Titolo Planimetria su CTR con attraversamenti		Foglio 1 di 2
				Id. 004.14.01.W.02

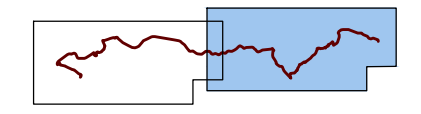


Comune di Santa Fiora

Comune di Arcidosso


Cabinina di consegna

Pianta chiave



Legenda

- Cavidotto MT in progetto
- Posizione e numero attraversamenti



Elenco Attraversamenti

- 22 - Fosso - Autorità di bacino Ombrone
- 23 - Fosso - Autorità di bacino Ombrone
- 24 - Fosso - Autorità di bacino Ombrone
- 25 - Linea BT - ENEL Distribuzione
- 26 - Fosso - Autorità di bacino Ombrone
- 27 - Fosso della Foresta - Autorità di bacino Ombrone
- 28 - Fosso del Poderuccio - Autorità di bacino Ombrone
- 28A - Acquedotto - Acquedotto del Fiora S.p.A.
- 29 - Linea TLC - Telecom Italia
- 30 - Linea BT - ENEL Distribuzione
- 31 - Acquedotto - Acquedotto del Fiora S.p.A.
- 32 - Linea TLC - Telecom Italia
- 33 - Fosso - Autorità di bacino Ombrone
- 34 - Linea BT - ENEL Distribuzione
- 35 - Linea TLC - Telecom Italia
- 36 - Linea TLC - Telecom Italia
- 37 - Linea TLC - Telecom Italia
- 38 - Linea BT - ENEL Distribuzione
- 39 - Linea TLC - Telecom Italia
- 40 - Linea MT - ENEL Distribuzione
- 41 - Linea TLC - Telecom Italia
- 42 - Fosso - Autorità di bacino Ombrone
- 43 - Fosso Grillese - Autorità di bacino Ombrone
- 44 - Fosso Melacce - Autorità di bacino Ombrone
- 45 - Fosso Acqua Forte - Autorità di bacino Ombrone
- 46 - Fosso - Autorità di bacino Ombrone
- 47 - Fosso - Autorità di bacino Ombrone



0	11/04/2014	Emissione	3E Ingegneria	Gesto
Revisione	Data	DESCRIZIONE	Redatto	Approvato
Cliente	Commissa IMPIANTO PILOTA GEOTERMICO "MONTENERO" Connessione alla RTN		Scala 1:10.000	
		Formato A4L		Foglio 2 di 2
		Titolo Planimetria su CTR con attraversamenti		Id. 004.14.01.W.02