

PROVINCIA DI VERCELLI

CARPIGNANO SESIA 1 Dir

CARPIGNANO SESIA

BRIONA

GHISARLENGO









SILLAVENGO

CASTELLAZZO NOVARESE

ARBORIO

LANDIONA

LEGENDA

-  LIMITI PROVINCIALI
-  LIMITI COMUNALI
-  AREA POZZO CARPIGNANO 1 DIR
-  CS06 PUNTO DI INTERESSE E RELATIVO NUMERO D'ORDINE
-  LIMITE CENTRO STORICO
-  RICETTO
-  AREA DI INTERESSE ARCHEOLOGICO
-  AREA DI INTERESSE PUBBLICO



SISTEMA DI RIFERIMENTO
UTM - Fuso 32
Datum WGS 84

eni s.p.a.
Distretto Centro Settentrionale

Progetto
POZZO ESPLORATIVO CARPIGNANO SESIA 1 DIR

Oggetto
Integrazioni allo Studio di Impatto Ambientale

Tavola
Mappatura dei beni culturali

Documento	Allegato	Scala
SCS_207_Immagr	6.1b	1:10.000

REV	DATA	DESCRIZIONE	PREPARATO	VERIFICATO	APPROVATO
0	Agosto 2015	Emissione	HPC - Progea	ENI	ENI