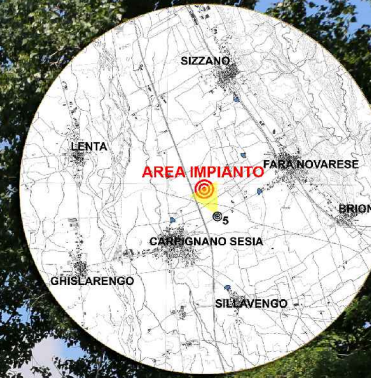
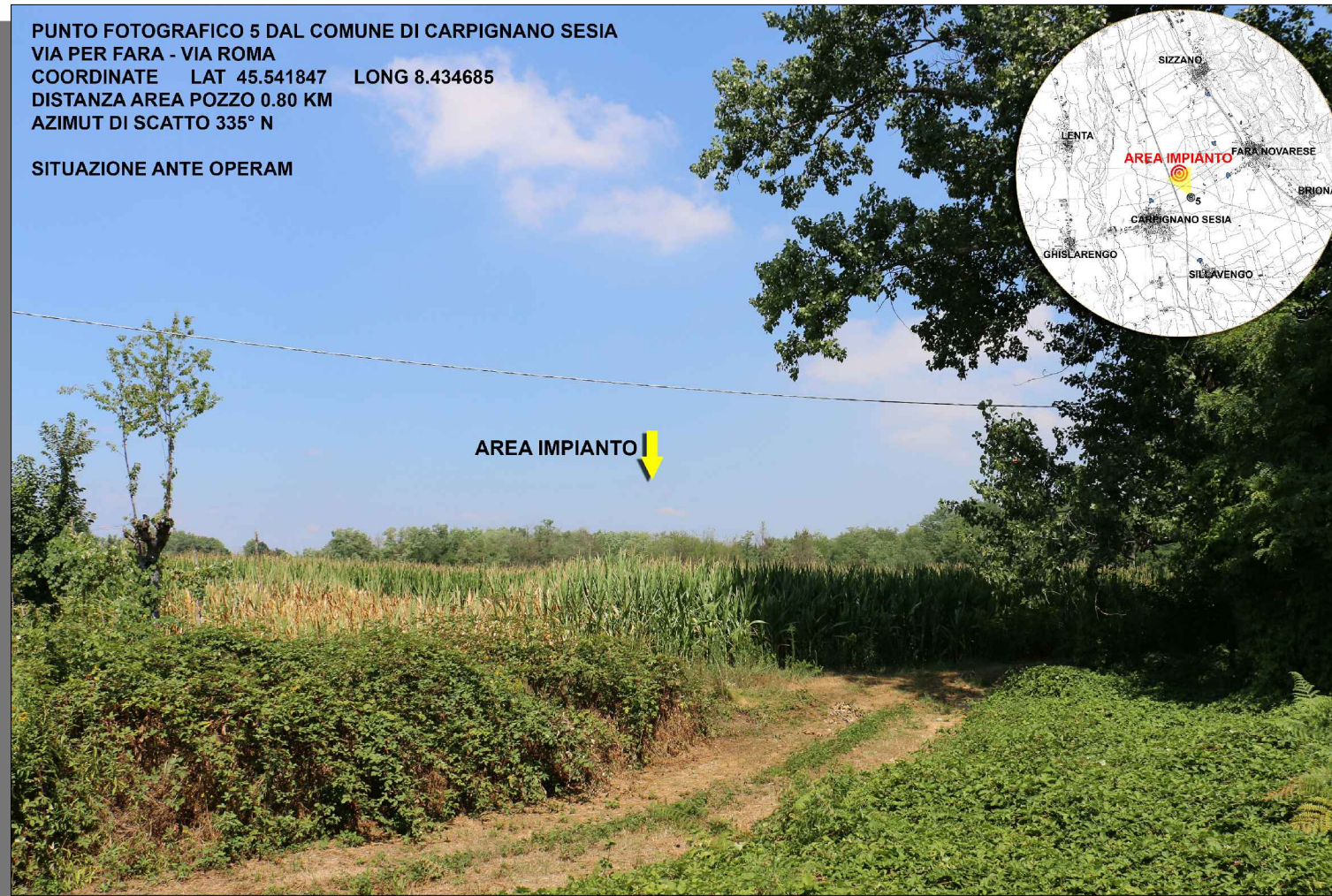


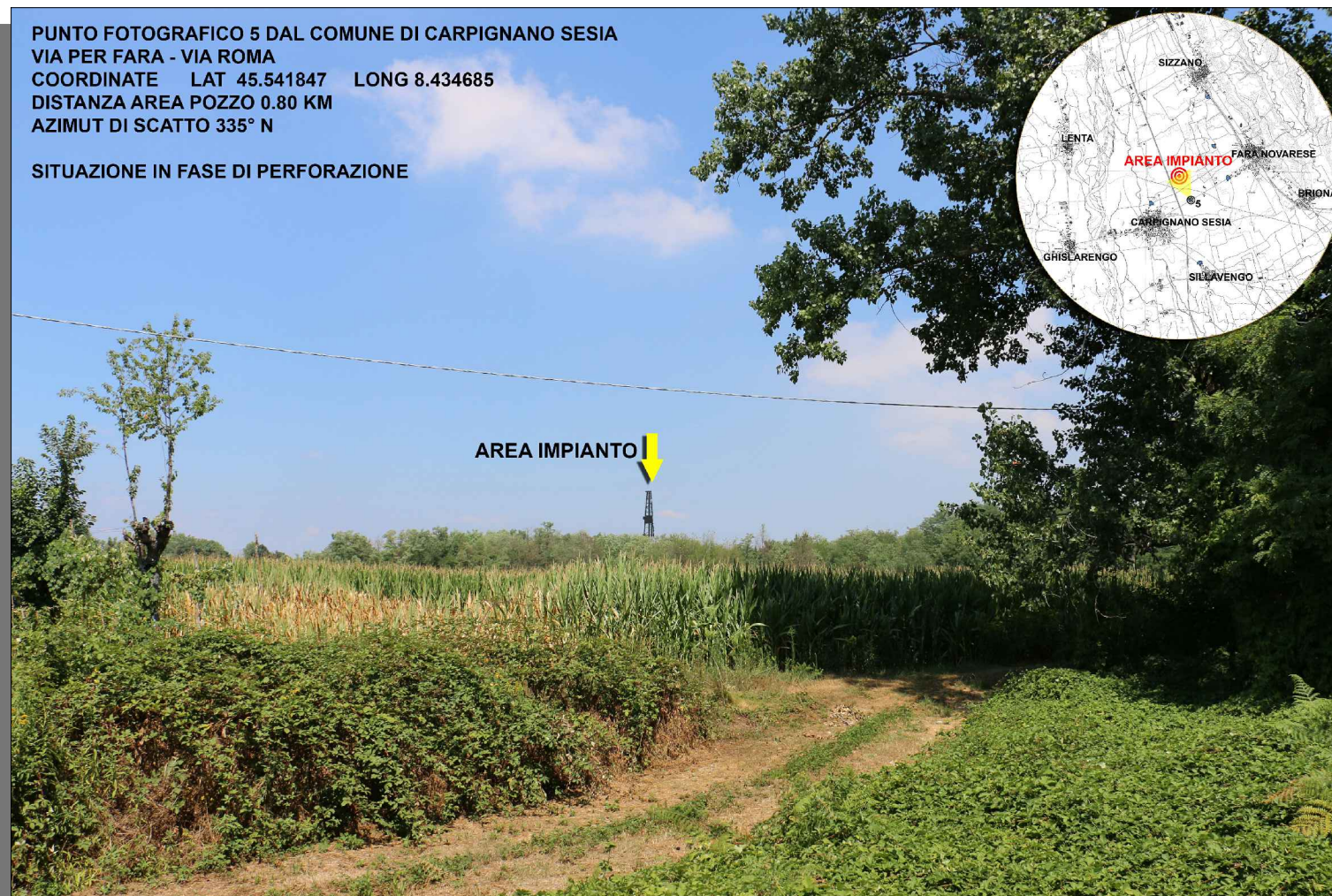
PUNTO FOTOGRAFICO 5 DAL COMUNE DI CARPIGNANO SESIA
 VIA PER FARA - VIA ROMA
 COORDINATE LAT 45.541847 LONG 8.434685
 DISTANZA AREA POZZO 0.80 KM
 AZIMUT DI SCATTO 335° N

SITUAZIONE ANTE OPERAM



PUNTO FOTOGRAFICO 5 DAL COMUNE DI CARPIGNANO SESIA
 VIA PER FARA - VIA ROMA
 COORDINATE LAT 45.541847 LONG 8.434685
 DISTANZA AREA POZZO 0.80 KM
 AZIMUT DI SCATTO 335° N

SITUAZIONE IN FASE DI PERFORAZIONE



eni s.p.a.
 Distretto Centro Settentrionale

Progetto

POZZO ESPLORATIVO CARPIGNANO SESIA 1 DIR

Oggetto

Integrazioni allo Studio di Impatto Ambientale

Tavola

Fotoinserimento dell'impianto di perforazione
 Punto fotografico 5 dal Comune di Carpiignano Sesia

Documento	Allegato	Scala
SICS_207_Integraz	6.3d	-



0	Agosto 2015	Emissione	HPC - Proger	ENI	ENI
REV	DATA	DESCRIZIONE	PREPARATO	VERIFICATO	APPROVATO