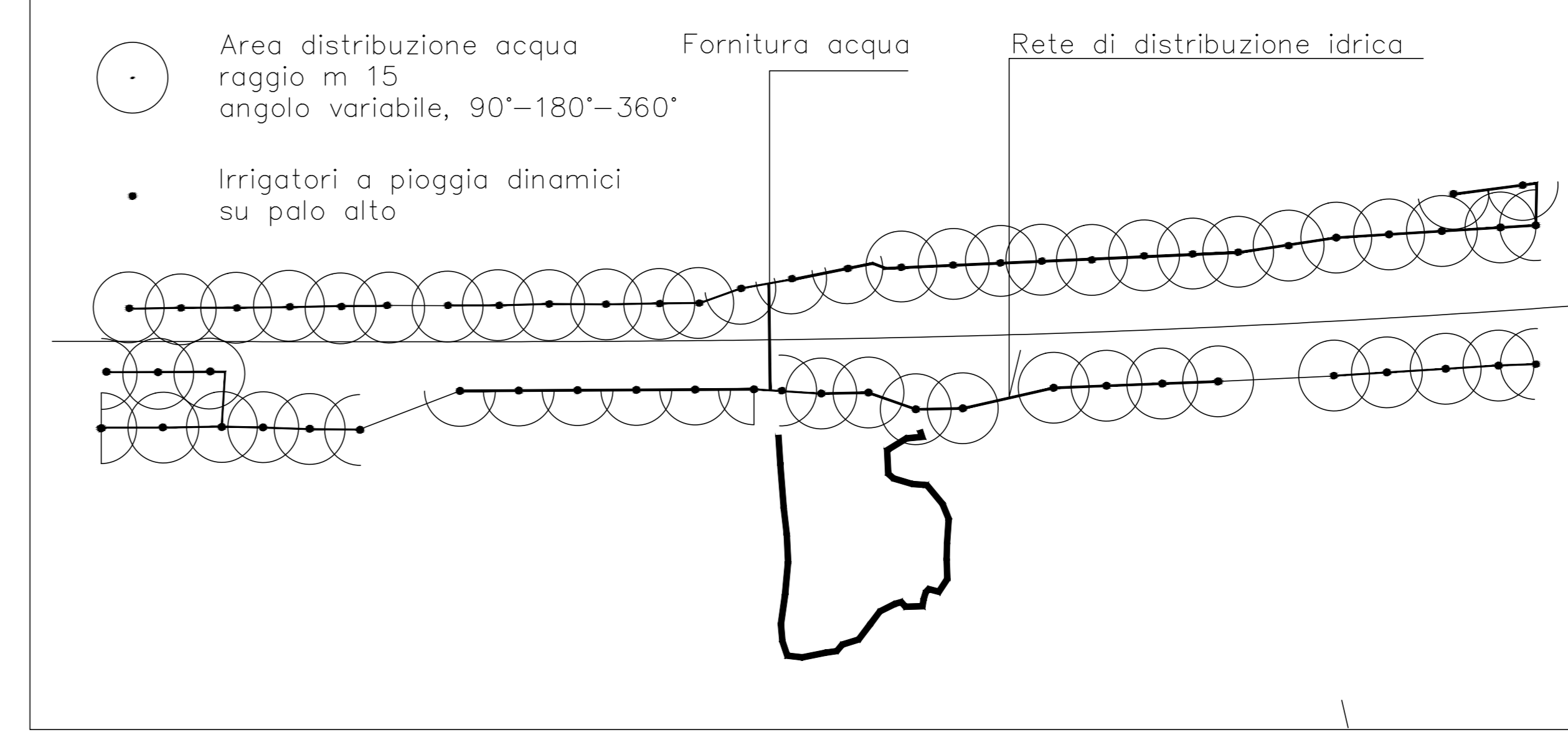


TAVOLE	LOTTO 1														LOTTO 2														LOTTO 3																						
	FR	FT	IN	MC	MM	MP	MR	MS	MV	OC	OL	RC	TR	VP	FA	FM	FP	FT	FV	FZ	IN	MI	MM	MP	MT	MV	OC	prato	RC	SB	SC	FF	FM	FP	FV	FZ	IN	MI	MM	MP	MT	prato	SG								
P71M0007009																																	3248	650			2347	6													
P71M0007012																																		3503	577	574	100	432	6599												
P71M0007015																																		47	16331			985	4597												
P71M0007016																																		3231				1999	983												
P71M0007017																																																			
P71M0007025																																																			
P71M0007026																																																			
P71M0007019																																																			
P71M0007020																																																			
P71M0007021																																																			
P71M0007022																																																			
P71M0007034																																																			
P71M0007059																																																			
P71M0007037																																																			
P71M0007038																																																			
P71M0007039																																																			
P71M0007040																																																			
P71M0007041																																																			
P71M0007047																																																			
P71M0007048																																																			
P71M0007049																																																			
P71M0007053																																																			
P71M0007054																																																			
P71M0007055																																																			
P71M0007061																																																			



2 Schema d'impianto d'irrigazione: planimetria
Scala 1:2000

DESEGNI DI RIFERIMENTO

DESCRIZIONE	CODICE
Opere di mitigazione a verde FLERO - Relazione	A202000E2RGM0007011
Opere di mitigazione a verde FLERO - Sezioni	A202000E2WXM0007013
Opere di mitigazione a verde-Planimetria da km 76+950 a km 81+400	A202000E2P5M0007012

IL CODICE COMMESSA "A202" E' STATO SOSTITUITO CON "IN05"

NOTE GENERALI

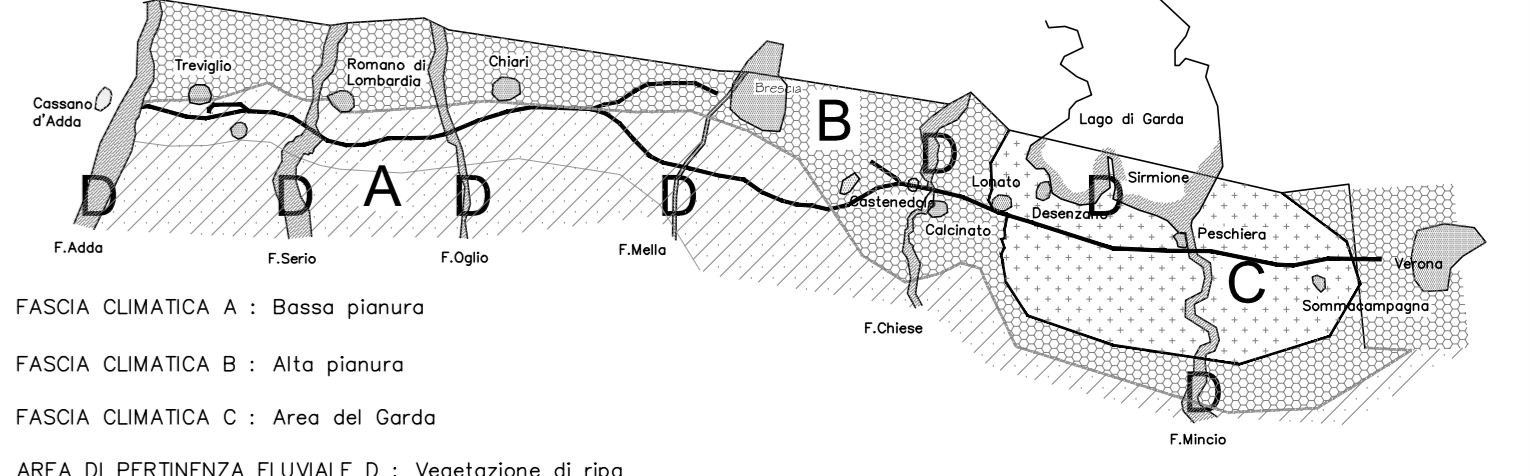
FASCIA CLIMATICA A : Bassa pianura
FASCIA CLIMATICA B : Alta pianura
FASCIA CLIMATICA C : Area del Garda
AREA DI PERTINENZA FLUVIALE D : Vegetazione di ripa

LEGENDA

PREESISTENZE	Fasce
Vegetazione esistente	Fascia FM
Area naturalistica	Fascia FV
Specchio d'acqua esistente	Fascia FZ
Specchio d'acqua esistente (bordo)	Macchie MM
	Macchie MT
	Prato PR
	Indicazioni tipologiche

TIPOLOGIE DI PIANTAGIONE

- Vegetazione protetta VP

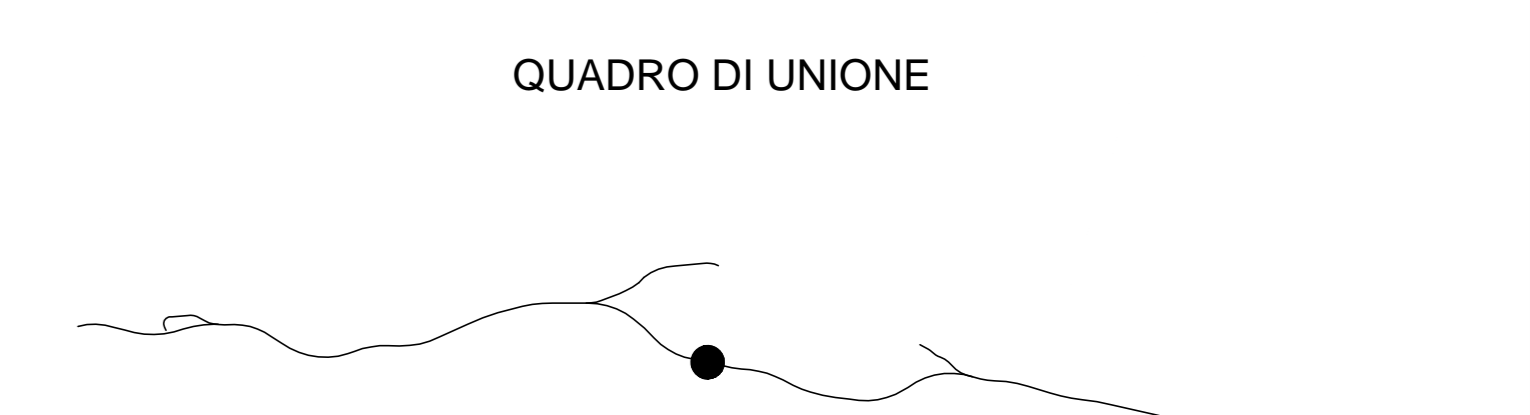


LEGENDA

PREESISTENZE	Fasce
Vegetazione esistente	Fascia FM
Area naturalistica	Fascia FV
Specchio d'acqua esistente	Fascia FZ
Specchio d'acqua esistente (bordo)	Macchie MM
	Macchie MT
	Prato PR
	Indicazioni tipologiche

TIPOLOGIE DI PIANTAGIONE

- Vegetazione protetta VP



1 Planimetria di progetto
Scala 1:1000

COMMITENTE:

ALTA SOVRIGLIANZA:

GENERAL CONTRACTOR:

INFRASTRUTTURE FERROVIARIE STRATEGICHE DEFINITE DALLA LEGGE OBIETTIVO N. 443/01

LINEA A.V./A.C. TORINO - VENEZIA Tratta MILANO - VERONA

Lotto funzionale Brescia-Verona

PROGETTO DEFINITIVO

Opere di mitigazione a verde FLERO -Planimetria

Verificato	Data	Approvato	Data

COMMESSA	LOTTO	FASE	ENTE	TPO.DOC.	OPERA/DESCRIZIONE	PROGR.	REV.	SCALA
IN05	010	D	E2	P7	IM0107	012	1	1:1000

Rev.	Data	Descrizione	Redato	Data	Verificato	Data	Approvato	Data	Autorizzato/Data
0	31/03/14	EMISSIONE PER CDS	31/03/14			31/03/14			
1	14/01/15	INSERIMENTO TABELLA SUPERFICIE	14/01/15			14/01/15			
2									
3									

Sapem S.p.a. COMM. 032121 | Data: 14/01/15 | File: IN05000E2P7M00070121

Progetto cofinanziato dalla Unione Europea

Scalo di pilot: 1