

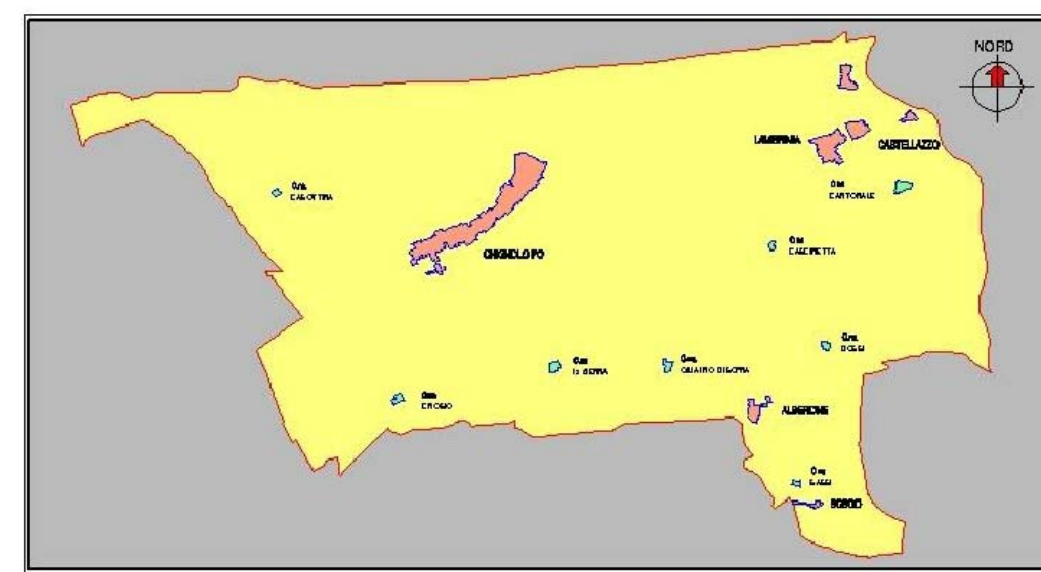
COMUNE DI
CHIGNOLO PO
PROVINCIA DI PAVIA

P.R.G.
PIANO REGOLATORE GENERALE
REVISIONE GENERALE

TAVOLA **5 P** approvato
VINCOLI ESISTENTI
(L. 1497/39, L. 1089/39, L. 431/85)

Intero comune
SCALA 1: 5.000

IL PROGETTISTA: DOTT. ARCH. MARIO MOSSOLANI
IL SINDACO: DOTT. ING. ANTONIO BONATI
IL SEGRETARIO: DOTT. GIULIANA TORREGROSSA



MARIO MOSSOLANI
ARCHITETTO
via della pace 14, 27045 casteggio - pavia - tel. 0393890098 - fax 039382423 - E-mail: mario.mossolani@studiomossolani.it

LEGENDA

INDICAZIONI DEL P.T.C.P.

- SPECCHI D'ACQUA E ALVEI FLUVIALI
- PERCORSI DI FRUIZIONE PANORAMICA E AMBIENTALE
- VIABILITA' STORICA PRINCIPALE
- DIFESA DEL SUOLO
- LIMITE TRA LA FASCIA B E LA FASCIA C DEL P.A.U.
- AMBITI DI TUTELA
- AREE DI ELEVATO CONTENUTO NATURALISTICO

INDIRIZZI

- AREE DI CONSOLIDAMENTO DEI CARATTERI NATURALISTICI
- AREE DI CONSOLIDAMENTO DELLE ATTIVITA' AGRICOLE E DEI CARATTERI CONNOTATIVI
- CENTRI E NUCLEI STORICI
- AMBITI DELLE ATTIVITA' ESTRATTIVE
- CORRIDOIO ECOLOGICO

BENI PAESAGGISTICI E AMBIENTALI (D.LGS 29 OTTOBRE 1999 N.490)

- AREE DI INTERESSE ARCHEOLOGICO - AREE DI RITROVAMENTO
- AREE DI INTERESSE ARCHEOLOGICO - AREE DI RISCHIO
- ZONE BOSCHIVE (art.142 comma1 lett.g. D.Lgs.42/2004)

AMBITI CON TUTELA L. 431/85 (GALASSO)

- FASCIA DI RISPETTO DEI CORPI D'ACQUA

AMBITI UNITARI

- A VALLI DEI CORPI D'ACQUA PRINCIPALI (PO)
- C PIANURA IRRIGUA PAVESE

AMBITI TERRITORIALI TEMATICI

- 15 SISTEMA URBANO INSEDIATIVO DEI COMUNI ATTESTATI SULLA DIRETTRICE COSSONESE
- 19 SISTEMA URBANO INSEDIATIVO DEI COMUNI ATTESTATI SUL LIMITE DELLA PROVINCIA DI MILANO E DEL PARCO AGRICOLA SUD

EDIFICI CON VINCOLO STORICO ARTISTICO (L. 1089/39)

- 1 CASTELLO DI CUSANI VISCONTI
- 2 CASA DI RIPOSO - Fondazione Cusani Visconti ONLUS di Chignolo ASILO, SALA TEATRO PARROCCHIALE
- 3 SALA SOMS di Chignolo
- 4 CHIESA DI SAN LORENZO di Chignolo
- 5 CHIESA DI SANTA MARIA di Chignolo
- 6 CHIESA DI SAN ROCCO di Chignolo adiacente all'ingresso del Castello
- 7 CHIESA DI SAN MAURO di Chignolo
- 8 CHIESA DI SAN GRATO di Chignolo
- 9 CHIESA DI SANT'ANTONIO DA PADOVA di Lambrina
- 10 ORATORIO DI SANT'ANTONIO ABATE di Alberone
- 11 ORATORIO NATIVITA' DI MARIA BAMBINA di Bosco
- 12 ORATORIO SAN MAURO in casa privata a Lambrina
- 13 RUDERI DEL CASTELLO località Castellazzo di Lambrina

VERIFICHE DI P.R.G.

- * SPECCHI D'ACQUA PROSCIUGATI
- SPECCHI D'ACQUA DI NUOVA RILEVAZIONE

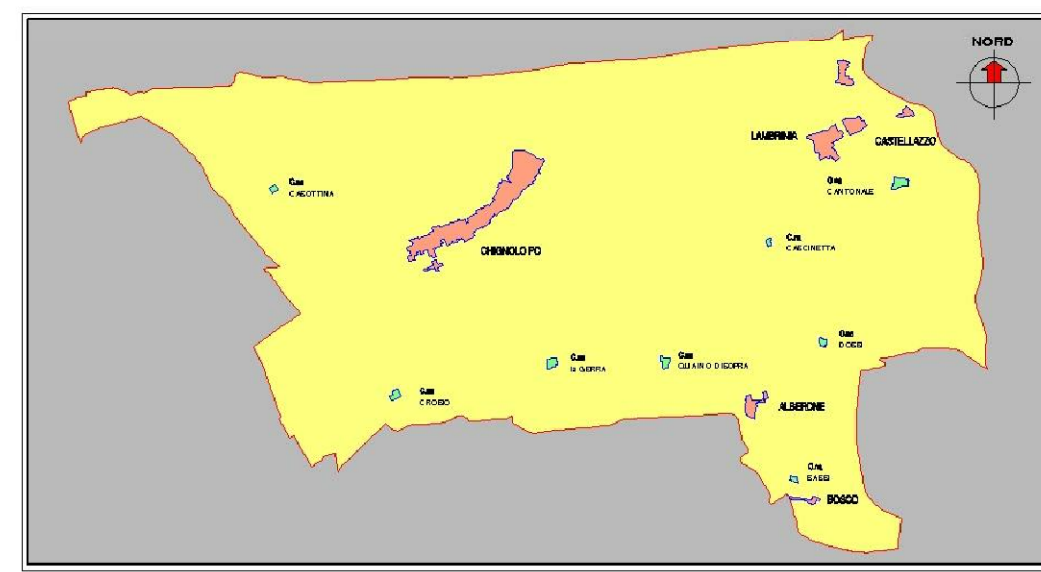
COMUNE DI
CHIGNOLO PO
PROVINCIA DI PAVIA

P.R.G.
PIANO REGOLATORE GENERALE
REVISIONE GENERALE

TAVOLA **6 P** approvato
SCALA 1: 5000

PROGETTO AZZONAMENTO APPROVATO
intero comune
Controdeduzioni alle osservazioni e accoglimento delle prescrizioni della provincia di Pavia

IL PROGETTISTA: DOTT. ARCH. MARIO MOSSOLANI
IL SINDACO: DOTT. ING. ANTONIO BONATI
IL SEGRETARIO: DOTT. GIULIANA TORREGROSSA



MARIO MOSSOLANI
ARCHITETTO
via della pace 14, 27045 casteggio - pavia - tel. 0393890098 - fax 039382423 - E-mail: mario.mossolani@studiomossolani.it

LEGENDA

ZONE PREVALENTEMENTE RESIDENZIALI

- ZONA A1: RESIDENZIALE DEL CENTRO STORICO
- ZONA B1: RESIDENZIALE DI RECUPERO
- ZONA B2: RESIDENZIALE DI COMPLEMENTAMENTO A MEDIA DENSITA'
- ZONA B3: RESIDENZIALE DI COMPLEMENTAMENTO A BASSA DENSITA'
- ZONA C1: RESIDENZIALE DI ESPANSIONE A MEDIA DENSITA'
- ZONA C2: RESIDENZIALE DI ESPANSIONE A BASSA DENSITA'

ZONE PER GLI INSEDIAMENTI PRODUTTIVI

- ZONA D1: PRODUTTIVA DI COMPLEMENTAMENTO
- ZONA D2: PRODUTTIVA DI ESPANSIONE
- ZONA D3: PRODUTTIVA LOGISTICA

ZONE AGRICOLE E TUTELA AMBIENTALE

- ZONA EA: AGRICOLA DEI CENTRI STORICI
- ZONA EB: AGRICOLA NEI CENTRI ABITATI
- ZONA F1: AGRICOLA NORMALE
- ZONA E2: AGRICOLA DI RISPETTO DEI CENTRI ABITATI
- ZONA E3: AGRICOLA DI SALVAGUARDIA
- ZONA E4: AGRICOLA DI ELEVATO CONTENUTO NATURALISTICO
- ZONA E5: DEI CORPI D'ACQUA
- ZONA E6: AGRICOLA GOLFENALE
- ZONA E7: PIANO CAVE DELLA PROVINCIA DI PAVIA
- ZONA E8: AGRICOLA FLOROVIVASTICA
- ZONA E9: VERDE PRIVATO
- CORRIDOIO ECOLOGICO
- EDIFICI RESIDENZIALI IN ZONA AGRICOLA

BENI PAESAGGISTICI E AMBIENTALI (D.LGS 29 OTTOBRE 1999 N.490)

- AREE DI INTERESSE ARCHEOLOGICO - AREE DI RITROVAMENTO
- AREE DI INTERESSE ARCHEOLOGICO - AREE DI RISCHIO

ZONE PER SERVIZI PUBBLICI E DI INTERESSE PUBBLICO E GENERALE

- ZONA S: SERVIZI PUBBLICI
- ZONA P: SERVIZI PRIVATI DI INTERESSE PUBBLICO
- ZONA G: ATTREZZATURE DI INTERESSE GENERALE (GOLF)
- ZONA T: ATTREZZATURE TECNOLOGICHE

NOTA: Le destinazioni specifiche delle zone S, P e T sono riportate nel PIANO PER STRUTTURE

PERIMETRAZIONE AMBITI URBANISTICI

- PERIMETRO DEI PIANI ATTUATIVI
- Piano di Lotizzazione: PL nuovo, PLV vigente
- Piano di Recupero: PR nuovo, PRV vigente
- Piano di Zona: PZ nuovo, PZV vigente
- Piano Particolareggiato: PP nuovo, PPV vigente

PERIMETRO DEL CENTRO STORICO

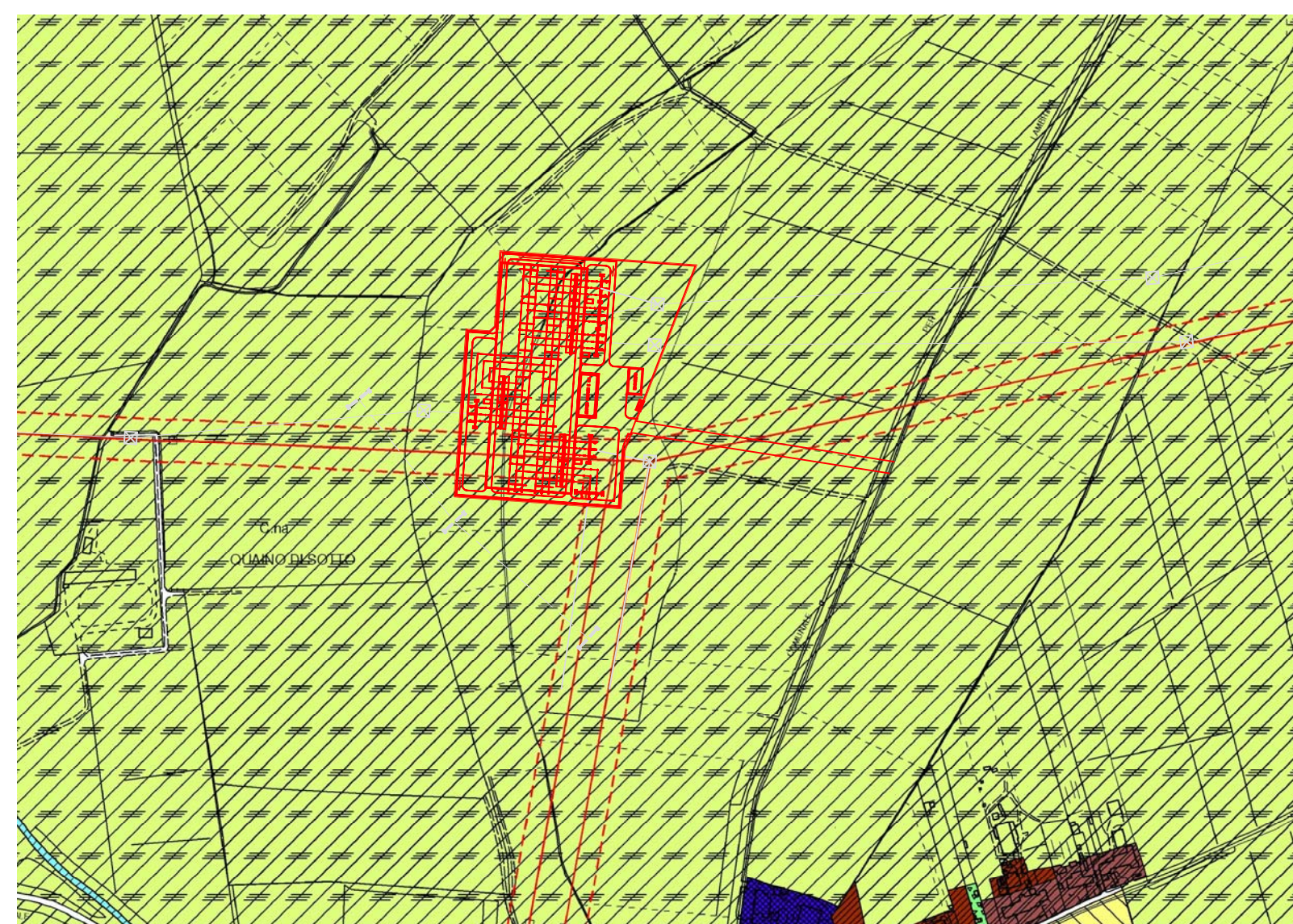
- AMBITO DEL P.A.U.

MARGINI DELLE FASCE DI RISPETTO

- RISPETTO STRADALE
- RISPETTO FERROVIARIO
- RISPETTO CIMITERIALE
- RISPETTO DEL DEPURATORE ELETTRICITÀ A MEDIA ED ALTA TENSIONE
- RISPETTO DEI CORPI D'ACQUA (LEGGE 431/85)
- POZZI E RELATIVE FASCE DI RISPETTO

ZONE PER LA VIABILITA'

- STRADE ESISTENTI
- STRADE IN PROGETTO
- TRACCIATO STRADALE DI SALVAGUARDIA
- PISTE CICLABILI
- FERROVIA
- ROTATORE IN PROGETTO
- LINEA DI ARRETRAMENTO STRADALE



01	13.11.07	AGGIORNATO; MODIF. LAYOUT E INGRESSO LINEE	BRUSA	LEONCELLI	ZANNI
00	23.10.07	PRIMA EMISSIONE	BRUSA	LEONCELLI	ZANNI
REV.	DATA	DESCRIZIONE DELLA REVISIONE	ELABORATO	VERIFICATO	APPROVATO
S.E.CHIGNOLO - SEZ. 380 kV TITOLO: ESTRATTO PRG AOT.MI-PRI-Stazioni					
FILE:	SCALA:	FORMATO:	FOGLIO:		
DU35CHPA_BBX20002rev.01.DWG	1 : 5.000	A1	1 di 1		
IDENTIFICATIVO DOCUMENTO: D U 35CHPA_ B BX 20002					
CODIFICA PROGETTO SAP: /					
RIF. ALTRI DOCUMENTI:					
<small>TERNA si riserva a termini di legge la proprietà di questo documento, con divieto di riprodurlo, di consegnarlo o di renderlo comunque noto a Terzi senza preventiva autorizzazione.</small>					