
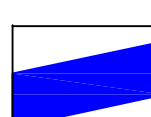


LEGENDA


 Limite Concessione di Coltivazione "San Gervasio"


 Vertici Concessione di Coltivazione "San Gervasio"


Forme e processi legati alle acque superficiali
 Fiume Mella e Fiume Oglio: alvei con tendenza a modificazione naturale di sponda e di fondo

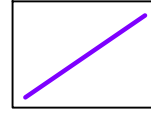
 Orlo di scarpata di erosione fluviale

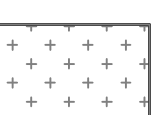
 Specchi d'acqua


Unità geologico-geomorfologiche
 Depositi fluviali terrazzati recenti (*Alluvium medio* - Olocene) ghiaie, sabbie e limi

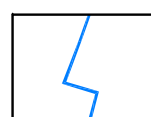
 Depositi fluviali terrazzati antichi (*Alluvium antico* - Olocene) ghiaie, sabbie e limi


 Depositi fluvio-glaciali e fluviali Wurm (*Diluvium recente* - Pleistocene superiore) ghiaie, sabbie e limi

 Paleoalvei

 Aree urbanizzate

Opere di progetto
 Adeguamento funzionale piazzale esistente e collegamento testa pozzo

 Realizzazione nuova condotta interrata di collegamento a rete esistente (tubazione in acciaio IV specie DNISO)

 Rete di media pressione Enel Rete Gas - esistente



CONCESSIONE DI COLTIVAZIONE DI GIACIMENTO A GAS METANO denominata "SAN GERVASIO"

realizzazione opere di sviluppo e messa in produzione Pozzo San Gervasio 1DIR


STUDIO DI IMPATTO AMBIENTALE

ALLEGATO 5

Carta di inquadramento geologico-geomorfologico

agosto 2015

Scala 1:25.000



STUDIO TECNICO ASSOCIATO DI GEOLOGIA
via Dante Alighieri, 27 - 21045 Gazzada Schianno (VA)
Tel. +39 0332 464105 Fax +39 0332 870234
E_mail tecnico@gedageo.it