

LEGENDA

Limite Concessione di Coltivazione "San Gervasio"

a Vertici Concessione di Coltivazione "San Gervasio"

Unità geologico-geomorfologiche

A UNITA' A: Unità dei fondovalle attivi
LITOLOGIA: ghiaie grosse e ciottoli con sabbie. Clasti ben arrotondati a sfericità da bassa a media
SUOLO: assente
FALDA: a quota piano campagna
CARATTERISTICHE TECNICHE: terreni sciolti con bassa capacità portante. Cedimenti elevati.

B UNITA' B: Unità dei terrazzi intermedi
LITOLOGIA: ghiaie con sabbie; presenza di intercalazioni di limi ed argille; presenza di lenti o livelli di sabbie e limi o di ciottoli e ghiaie
SUOLO: presente livello di suolo con spessore massimo 50 cm
FALDA: a modesta profondità
CARATTERISTICHE TECNICHE: terreni a medio-basso addensamento, con modesta capacità portante

C UNITA' C: Unità del livello fondamentale della pianura
LITOLOGIA: depositi granulari eterogenei costituiti in prevalenza da ghiaie e sabbie, intercalate a livelli o lenti limoso argillose. Lo strato di alterazione superficiale, giallo rossiccio, generalmente inferiore al metro, è spesso profondamente modificato dall'intervento antropico
SUOLO: presente livello di suolo con spessore variabile di ordine metrico
FALDA: a profondità mediamente variabile tra 10-20 metri
CARATTERISTICHE TECNICHE: terreni a comportamento incoerente, con stato di addensamento variabile, generalmente da discreto a buono. Caratteristiche tecniche buone, con valori di capacità portante discreti. Possibile presenza in superficie di coltri o lenti di materiali fini limoso argillosi con caratteristiche geotecniche scadenti, connessi con le fasi terminali di sedimentazione

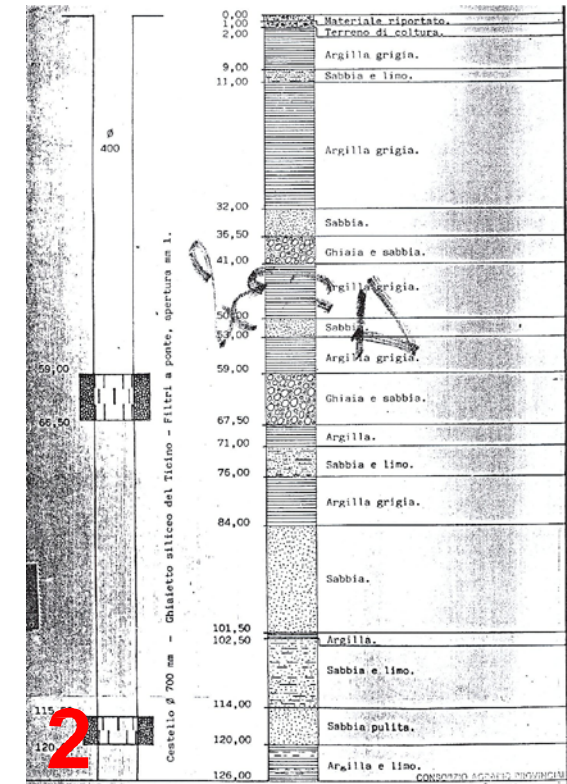
• Punti a stratigrafia nota e relativo numero d'ordine

Opere di progetto


■ Adeguamento funzionale piazzale esistente e collegamento testa pozzo

~ Realizzazione nuova condotta interrata di collegamento a rete esistente (tubazione in acciaio IV specie DNISO)

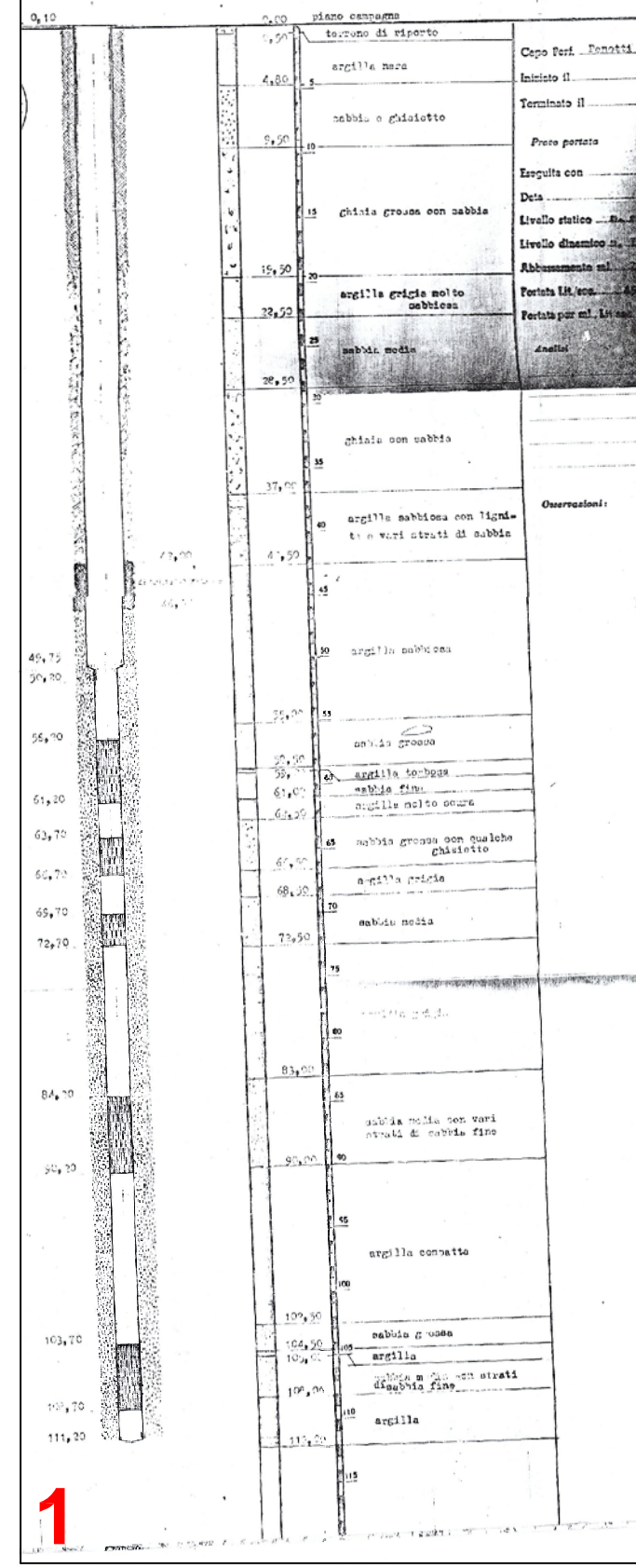
— Rete di media pressione Enel Rete Gas - esistente



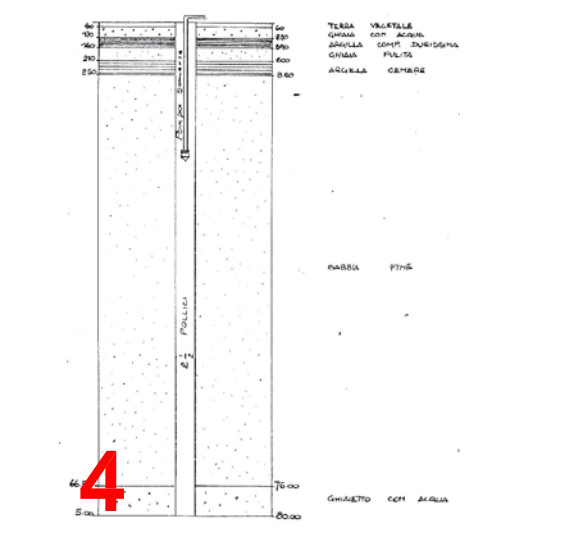
2



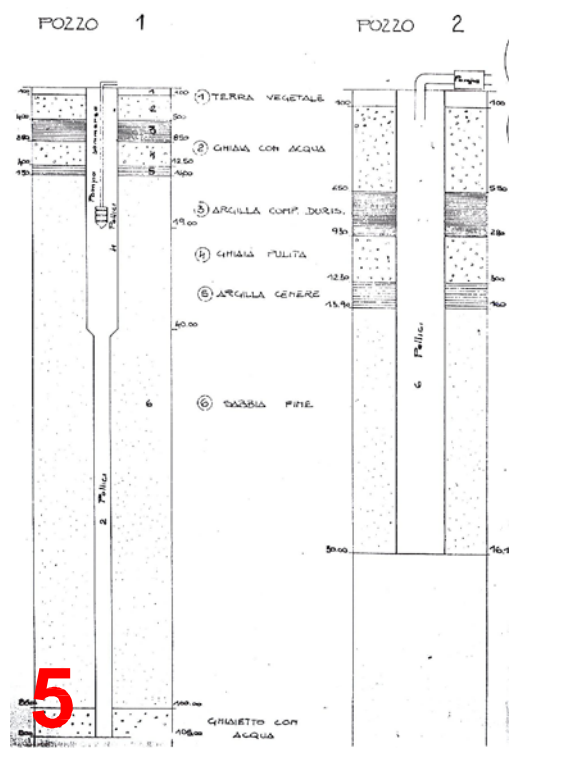
3



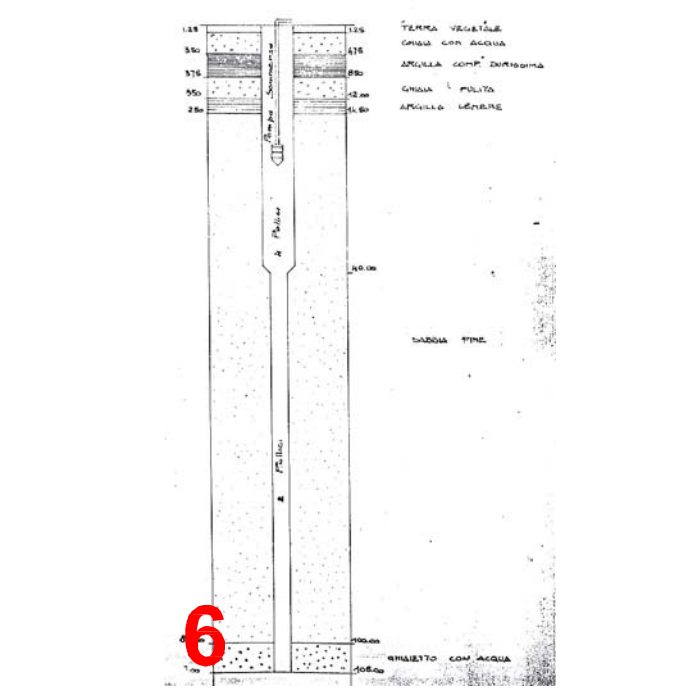
1



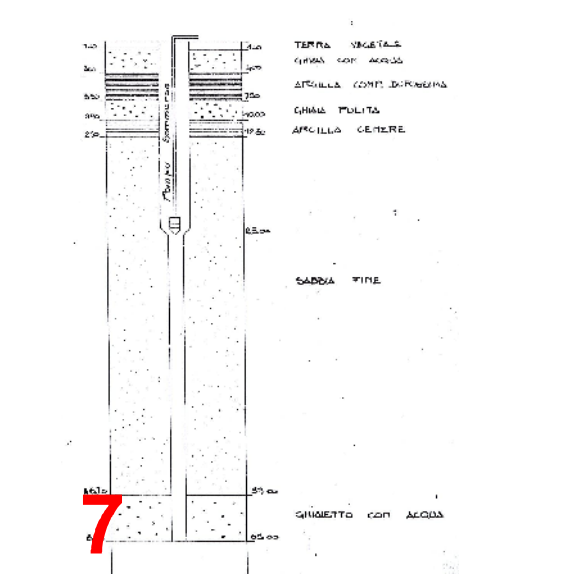
4



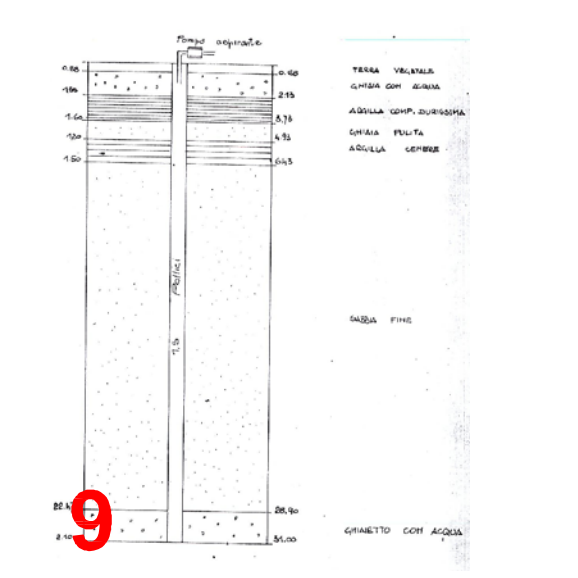
5




6



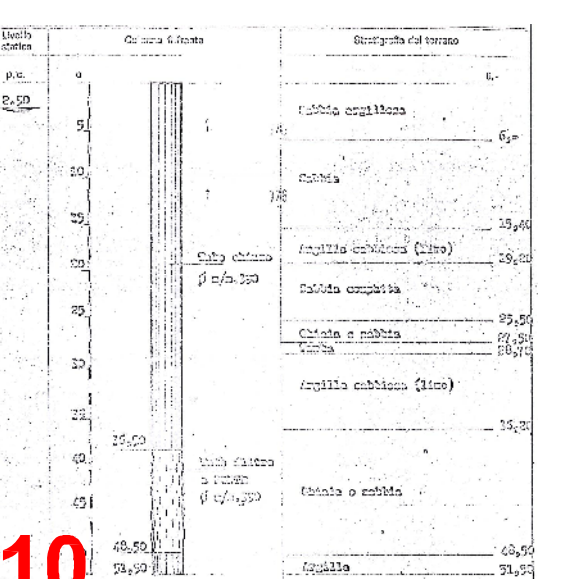
7




9



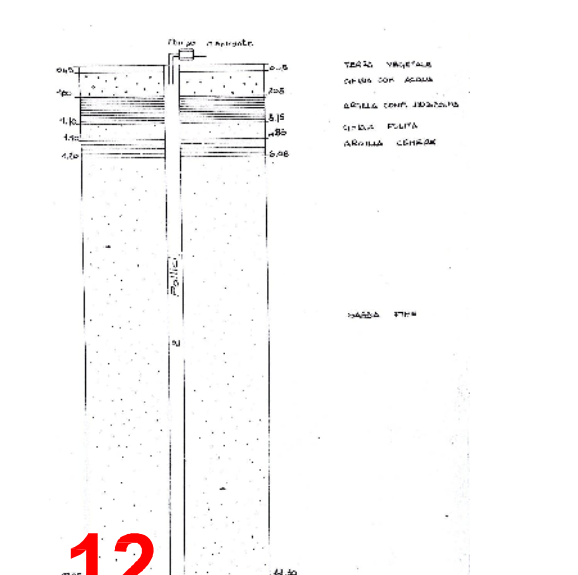
10



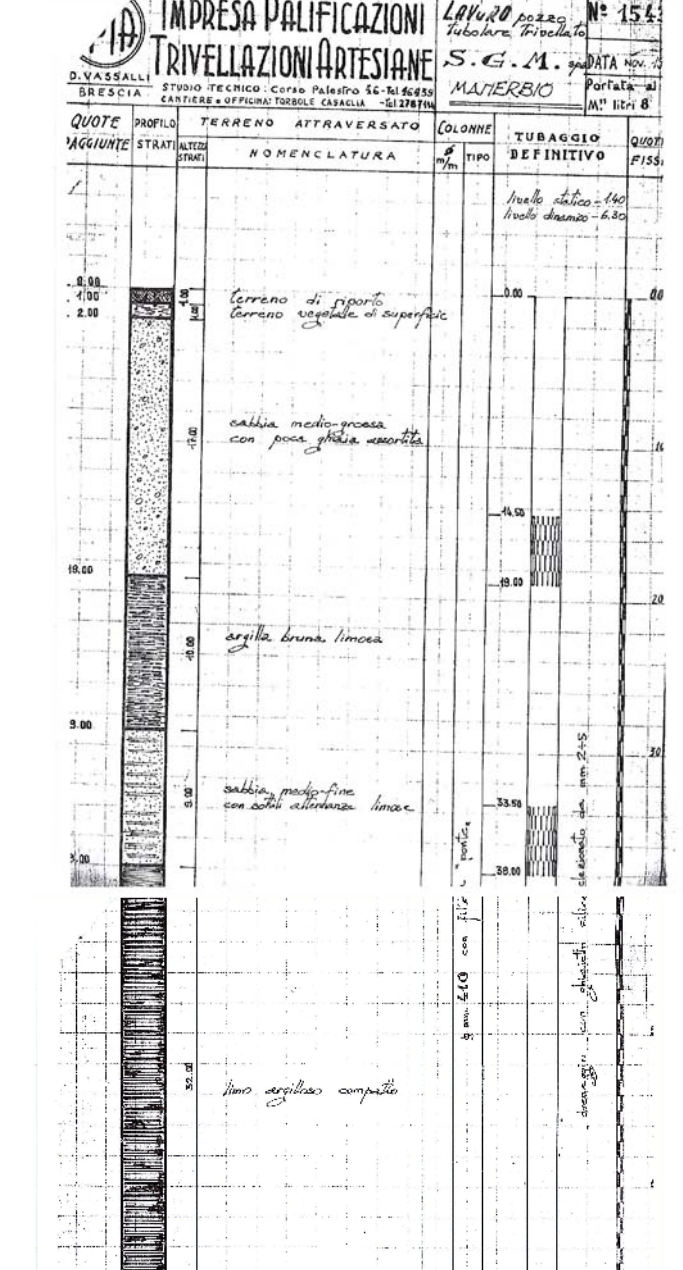
12




8




11



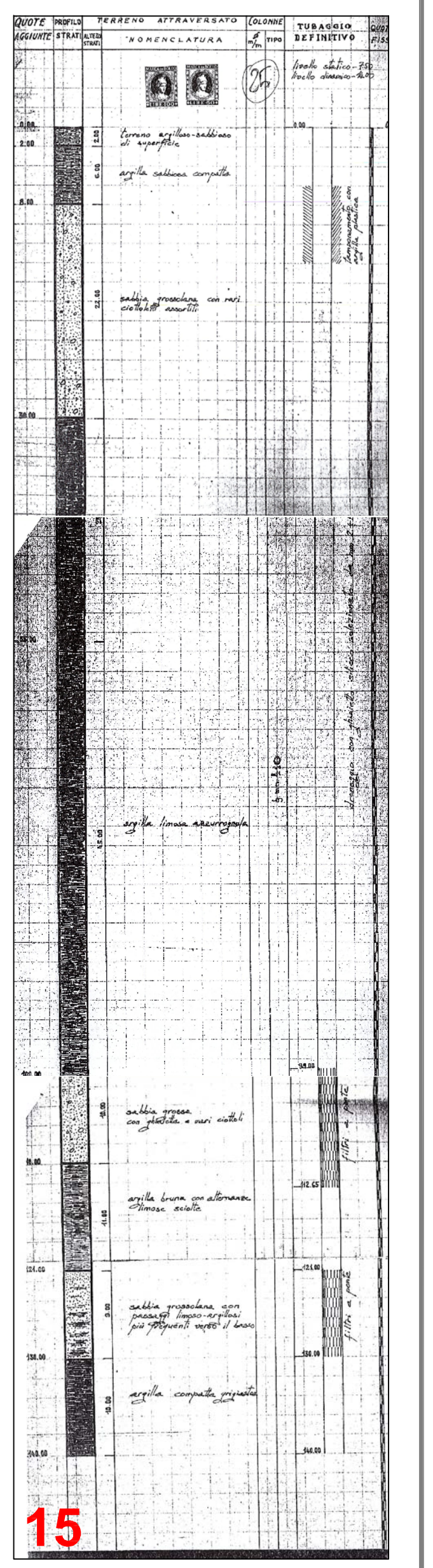
13



14



16



15



17



18



19



20



21



22



23



24

25

26

27

28

29

30

31

32

33

34

35

36

37

38

39

40

41

42

43

44

45

46

47

48

49

50

51

52

53

54

55

56

57

58

59

60

61

62

63

64

65

66

67

68

69

70

71

72

73

74

75

76

77

78

79

80

81

82

83

84

85

86

87

88

89

90

91

92

93

94

95

96

97

98

99

100

101

102

103

104

105

106

107

108

109

110

111

112

113

114

115

116

117

118

119

120

121

122

123

124

125

126

127

128

129

130

131

132

133

134

135

136

137

138

139

140

141

142

143

144

145

146

147

148

149

150

151

152

153

154

155

156

157

158

159

160

161

162

163

164

165

166

167

168

169

1