


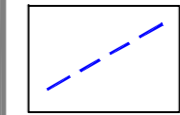
LEGENDA

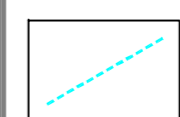
 Limite Concessione di Coltivazione "San Gervasio"

 Vertici Concessione di Coltivazione "San Gervasio"

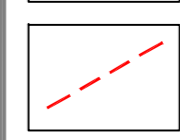
 Fiume Mella e Fiume Oglio

Rischio Idrologico

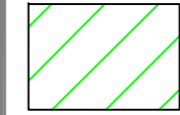
 FASCIA A: limite esondazione ordinaria

 FASCIA B: limite esondazione 200 m

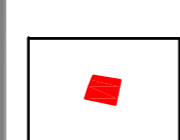
 FASCIA B di progetto

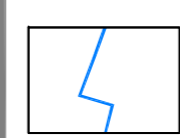
 FASCIA C: limite esondazione 500 anni

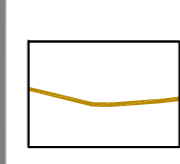
Rischio Sismico

 Zona a rischio sismico 3 secondo la classificazione sismica dei Comuni della Lombardia in seguito alla D.g.r. 11 luglio 2014 - n. X/2129 Aggiornamento delle zone sismiche in Regione Lombardia (l.r. 1/2000, art. 3, c. 108, lett. d)

Opere di progetto

 Adeguamento funzionale piazzale esistente e collegamento testa pozzo

 Realizzazione nuova condotta interrata di collegamento a rete esistente (tubazione in acciaio IV specie DNISO)

 Rete di media pressione Enel Rete Gas - esistente



CONCESSIONE DI COLTIVAZIONE DI GIACIMENTO A GAS METANO denominata " SAN GERVASIO "

realizzazione opere di sviluppo e messa in produzione Pozzo San Gervasio IDIR

STUDIO DI IMPATTO AMBIENTALE

ALLEGATO 9

Carta del rischio sismico ed idrogeologico

agosto 2015

Scala 1:25.000



STUDIO TECNICO ASSOCIATO DI GEOLOGIA
via Dante Alighieri, 27 - 21045 Gazzada Schianno (VA)
Tel. +39 0332 464105 Fax +39 0332 870234
E_mail tecnico@gedageo.it