












LEGENDA

-  Confini comunali
-  Confini provinciali
-  Confini regionali
-  Corpi idrici superficiali

ALTERNATIVE DI PROGETTO

- Alternativa nord
-  Nuovo 380 kV DT Chignolo Po - Maleo
- Alternativa sud
-  Nuovo 380 kV DT Chignolo Po - Maleo
 -  Nuovo tracciato 380 kV ST esistente Caorso - S. Rocco
 -  Nuovo tracciato 380 kV ST esistente La Casella - S. Rocco
 -  Raccordi elettrodotti 380 kV esistenti alle nuove SE
- Sostegni

REVISIONE	N.	DATA	EMMISSIONE DOCUMENTO	geotech s.r.l.	N.R.	P.R.
1	DIC. 2007		EMMISSIONE DOCUMENTO	geotech s.r.l.	N.R.	P.R.
			DECELISSIONE	ELABORATO	VERIFICATO	APPROVATO

COMMITTENTE  Direzione Pianificazione e Sviluppo Rete	CODIFICA DELL'ELABORATO PSRARI08001	 GEOTECH S.r.l. Via Varesi, 45 Montebello (SO) Tel: +39 0342 60482 E-mail: geotech@geotech.it
PROGETTO DEFINITIVO RILEVATO DAL DOC. GEOTECH	TITOLO NUOVO ELETTRODOTTO A 380 KV, IN DOPPIA TERNA, DALLA NUOVA STAZIONE ELETTRICA DI CHIGNOLO PO ALLA NUOVA STAZIONE ELETTRICA DI MALEO ED OPERE CONNESSE	
CLASSIFICAZ. DI SICUREZZA	STUDIO DI IMPATTO AMBIENTALE	

ELABORATO	N° ELABORATO	FOLIO	SCALA
INQUADRAMENTO TERRITORIALE	02		1:25.000

Questo documento contiene informazioni di proprietà della Geotech S.r.l. e deve essere utilizzato esclusivamente dal destinatario in relazione alle finalità per le quali è stato ricevuto. E' vietata qualsiasi forma di riproduzione o divulgazione senza l'esplicito consenso di Geotech S.r.l.

