

1.452.074

1.453.074

1.454.074

1.455.074


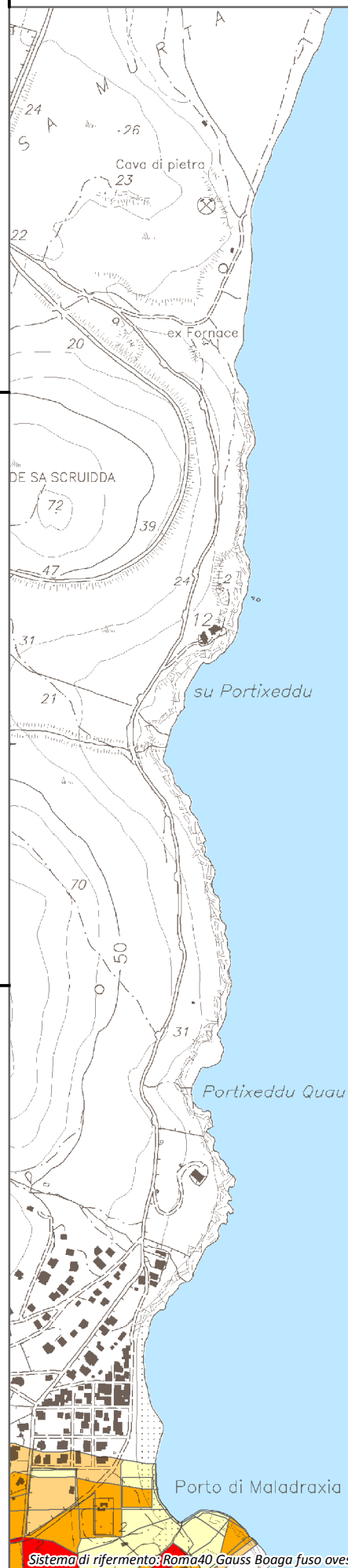
4.318.571

4.317.571

4.318.571

4.317.571

4.316.571



REGIONE AUTONOMA DE SARDIGNA
 REGIONE AUTONOMA DELLA SARDEGNA
 PRESIDENZA
 PRESIDENZA
 AUTORITA' DI BACINO REGIONALE DELLA SARDEGNA

**Piano di Gestione
 del Rischio di Alluvioni**

**Mappa del
 Rischio di alluvioni**

Tavola:
Ri-0032

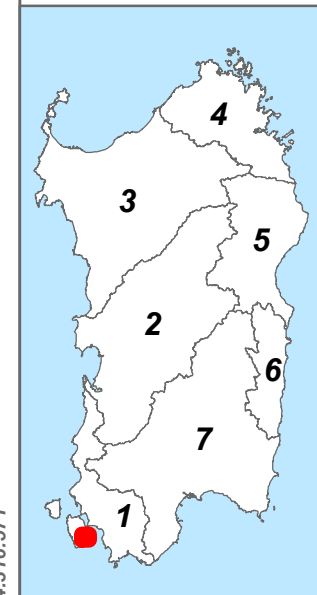
- Legenda**
Classi di Rischio
- R4 - Molto elevato**
 Possibili perdite di vite umane e lesioni gravi alle persone, danni gravi agli edifici, alle infrastrutture ed al patrimonio ambientale, distruzione di attività socio-economiche
 - R3 - Elevato**
 Possibili problemi per l'incolumità delle persone, danni funzionali agli edifici e alle infrastrutture con conseguente inagibilità degli stessi, interruzione di funzionalità di attività socio-economiche e danni relativi al patrimonio ambientale
 - R2 - Medio**
 Possibili danni minori agli edifici, alle infrastrutture e al patrimonio ambientale che non pregiudicano l'incolumità delle persone, l'agibilità degli edifici e la funzionalità delle attività economiche
 - R1 - Moderato o nullo**
 Danni sociali, economici ed al patrimonio ambientale trascurabili o nulli

Sub Bacino:
 1: Sulcis

Data: Luglio 2015	Revisione: 1.00
-----------------------------	---------------------------



Scala 1:10.000



1.452.074

1.453.074

1.454.074

1.455.074