

1.483.124

1.484.124

1.485.124

1.486.124

4.331.721

4.330.721

4.331.721

4.330.721

1.483.124

1.484.124

1.485.124

1.486.124

4.329.721



REGIONE AUTONOMA DE SARDEGNA  
REGIONE AUTONOMA DELLA SARDEGNA  
PRESIDENZA  
PRESIDENZA  
AUTORITA' DI BACINO REGIONALE DELLA SARDEGNA


### Piano di Gestione del Rischio di Alluvioni

### Mappa del Danno Potenziale


Tavola:  
**DP-0090**

#### Legenda


##### Classi di Danno Potenziale

 D4 - Molto elevato


Aree in cui si può verificare la perdita di vite umane, ingenti danni ai beni economici, naturali storici e culturali di rilevante interesse, gravi disastri ecologico-ambientali

 D3 - Elevato

Aree con problemi per l'incolumità delle persone e per la funzionalità del sistema economico, aree attraversate da linee di comunicazione e da servizi di rilevante interesse, le aree sedi di importanti attività produttive

 D2 - Medio

Aree con limitati effetti sulle persone e sul tessuto socio-economico. Aree attraversate da infrastrutture secondarie e attività produttive minori, destinate sostanzialmente ad attività agricole o a verde pubblico

 D1 - Moderato o nullo

Aree libere da insediamenti urbani o produttivi dove risulta possibile il libero deflusso delle piene

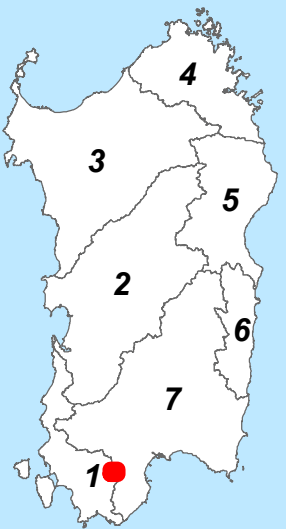
Sub Bacino:  
**1: Sulcis**

Data:  
**Luglio 2015**

Revisione:  
**1.00**



Scala 1:10.000



Sistema di riferimento: Roma40 Gauss Boaga fuso ovest